



## MĀRUPES NOVADA PAŠVALDĪBAS DOME

Daugavas iela 29, Mārupe, Mārupes novads, LV-2167  
67934695 / marupe@marupe.lv / www.marupe.lv

### DOMES SĒDES PROTOKOLA Nr.10 PIELIKUMS

2023. gada 31. maijs

#### LĒMUMS Nr. 44.2

#### Par pašvaldības nozīmes ielas statusa noteikšanu Pureņu ielas posmam, Mārupē, Mārupes novadā

Mārupes novada pašvaldības domē (turpmāk – pašvaldība) izskatīts Vitālija Jakovela, personas kods 221282 – 12406 (turpmāk – Iesniedzējs), 2023.gada 6.februāra iesniegums (reģistrēts pašvaldībā lietvedībā ar Nr. 1/2.1-3/615), kurā tiek lūgts noteikt Pureņu ielai, Mārupē, Mārupes novadā, kadastra apzīmējums 80760032123, pašvaldības nozīmes ielas statusu.

Izvērtējot iesniegumā minēto lūgumu pašvaldības dome konstatē, ka:

1. Nekustamais īpašums Pureņu iela (kadastra Nr. 8076 003 0851), Mārupē, Mārupes novadā, sastāv no zemes vienības ar kadastra apzīmējumu 8076 003 2123, 2714 m<sup>2</sup> platībā.
2. Saskaņā ar ierakstu Rīgas rajona tiesas Mārupes pagasta zemesgrāmatas nodalījumā 178, nekustamais īpašums Pureņu iela (kadastra Nr. 8076 003 0851), Mārupē, Mārupes novadā, pieder Vitālijam Jakovelim.
3. Pašvaldība, 2022. gada 21. februāra Koordinācijas un plānošanas darba grupas sanāksmē nolēma konceptuāli atbalstīt un virzīt lēmumu par pašvaldības nozīmes statusa noteikšanu Pureņu ielai.
4. Pureņu ielas posms ir nodibināts ar Mārupes novada pašvaldības domes 2022.gada 30.marta lēmumu Nr.1.1. (sēdes prot. Nr.5) 0,22 km garumā un 12 m platumā sarkanajās līnijās.
5. Saskaņā ar 2018.gada 26.septembrī apstiprināto nekustamā īpašuma “Štālbergi”, Mārupe, Mārupes novada, kadastra Nr. 8076 003 0851 detālplānojumu Pureņu iela atrodas autotransporta infrastruktūras objektu teritorijā, kurai ir noteikta 12 m plata josla sarkano līniju robežās.
6. Mārupes novada būvvalde 2022.gada 17.februārī pieņēma ekspluatācijā Pureņu ielu (Akts par būves pieņemšanu ekspluatācijā, kods 22006950804988 (17.2022))
7. Ar Mārupes novada pašvaldības domes 2021.gada 27.oktobra lēmumu Nr.21 (sēdes protokols Nr. 13) apstiprināti saistošie noteikumi Nr. 19/2021 “Mārupes novada pašvaldības dalību pašvaldības nozīmes ceļu un ielu būvniecībā un uzturēšanā” ( turpmāk – Noteikumi).

Noteikumu 2.punktā noteikts, ja pašvaldības nozīmes ceļa vai ielas statuss piešķirts ar administratīvo aktu, pašvaldība uzsāk uzturēšanas darbus pēc tam, kad beidzies administratīvā akta apstrīdēšanas termiņš vai ir stājies spēkā galīgais nolēmums, ar kuru pašvaldības nozīmes ceļa vai ielas statuss ir saglabāts spēkā. Ja pašvaldības nozīmes ceļa vai ielas statuss noteikts pašvaldības teritorijas plānojumā vai lokālplānojumā, pašvaldība uzsāk uzturēšanas darbus viena mēneša laikā no dienas, kuru noteica par teritorijas attīstības plānošanu atbildīgās ministrija, kad var uzsākt attiecīgo saistošo noteikumu īstenošanu.

Savukārt Noteikumu 3.punkts paredz kārtību pie kādiem nosacījumiem pašvaldība veic Noteikumu 2.punktā minētās darbības: pašvaldība pirms uzturēšanas darbu veikšanas uzsākšanas apseko pašvaldības nozīmes ceļu vai ielu un pārbauda, vai:

- 3.1. dabā ir izbūvēts ceļš vai iela;
- 3.2. ceļš vai iela tiek ekspluatēts, nodrošinot piekļuvi vismaz vienam apbūvētajam nekustamajam īpašumam, kurā atrodas ekspluatācijā nodota un faktiski izmantojama ēka;
- 3.3. ceļa vai ielas tehniskais stāvoklis pieļauj ceļa vai ielas drošu ekspluatāciju;
- 3.4. ceļš vai iela piekļaujas valsts vai pašvaldības ceļam vai ielai vai veido vienotu ceļu tīklu ar citiem koplietošanas vai pašvaldības nozīmes ceļiem vai ielām.

Zemes pārvaldības likuma 8<sup>1</sup>. panta pirmā daļa nosaka, ka pašvaldības nozīmes ceļš vai iela ir privātā īpašuma lietošanas tiesību aprobežojums nekustamajam īpašumam, kas noteikts sabiedrības interesēs, lai nodrošinātu vienotu ceļu un ielu tīklu pašvaldībā un sabiedrības iespējas un tiesības ikvienam to izmantot.

Savukārt minētā likuma 8<sup>1</sup>. panta otrā daļa paredz, ka pašvaldības nozīmes ceļu vai ielu pašvaldība nosaka pašvaldības teritorijas plānojumā vai lokālplānojumā. Pašvaldības nozīmes ielas statusu pašvaldība var piešķirt ar atsevišķu administratīvo aktu, kam pievienots grafiskais pielikums. Pirms lēmuma pieņemšanas pašvaldība noskaidro to zemes īpašnieku vai tiesisko valdītāju viedokli, kuru zemes robežās atrodas pašvaldības nozīmes iela.

Zemes pārvaldības likuma 8<sup>1</sup>. panta trešā daļa paredz, ja pašvaldības nozīmes ceļa vai ielas statuss piešķirts, pamatojoties uz atsevišķu administratīvo aktu, pašvaldība mēneša laikā pēc tam, kad pieņemts lēmums par pašvaldības nozīmes ceļa vai ielas statusa piešķiršanu, publicē to pašvaldības mājaslapā internetā kopā ar grafisko pielikumu.

8. Atbilstoši Zemes pārvaldības likuma 8<sup>1</sup>. panta otrā daļai Iesniedzējs ir izteicis vēlmi noteikt Pureņu ielai pašvaldības nozīmes ielas statusu, kas kalpos kā koplietošanas ceļš.

Nosakot ceļa statusu privātā īpašumā esošajai Pureņu ielas posmam atbilstoši Likuma 8.<sup>1</sup> panta piektajai un sestajai daļai, iela būs publiski pieejama, un līdz pašvaldības nozīmes ceļa vai ielas statusa atcelšanai, īpašniekiem būs aizliegts ierobežot tās publisku lietošanu, kā arī pašvaldības domei ir tiesības, informējot īpašniekus, ierīkot jaunas inženierkomunikācijas – iekārtas, ietaises, tīklus un līnijas, ja tas nepieciešams sabiedrības interešu īstenošanai.

Ņemot vērā visu augstāk minēto un pamatojoties uz Zemes pārvaldības likuma 8.<sup>1</sup> panta otro daļu, Pašvaldību likuma 4.panta pirmās daļas 2. punktu, ka arī ievērojot Attīstības un vides jautājumu komitejas 2023.gada 24.maija atzinumu pieņemt iesniegto lēmuma projektu "*Par pašvaldības nozīmes ielas statusa noteikšanu Pureņu ielas posmam, Mārupē, Mārupes novadā*", atklāti balsojot ar 17 balsīm „par” (*Andrejs Ence, Mārtiņš Bojārs, Ilze Bērziņa, Līga Kadiģe, Valdis Kārklīņš, Aivars Osītis, Uģis Šteinbergs, Dace Štrodaha, Gatis Vācietis, Ivars Punculis, Guntis Ruskis, Ira Dūduma, Oļegs Sorokins, Normunds Orleāns, Nikolajs Antipenko, Jānis Lībietis, Andris Puide*), „pret” - nav, „atturas” - nav, **Mārupes novada pašvaldības dome nolemj:**

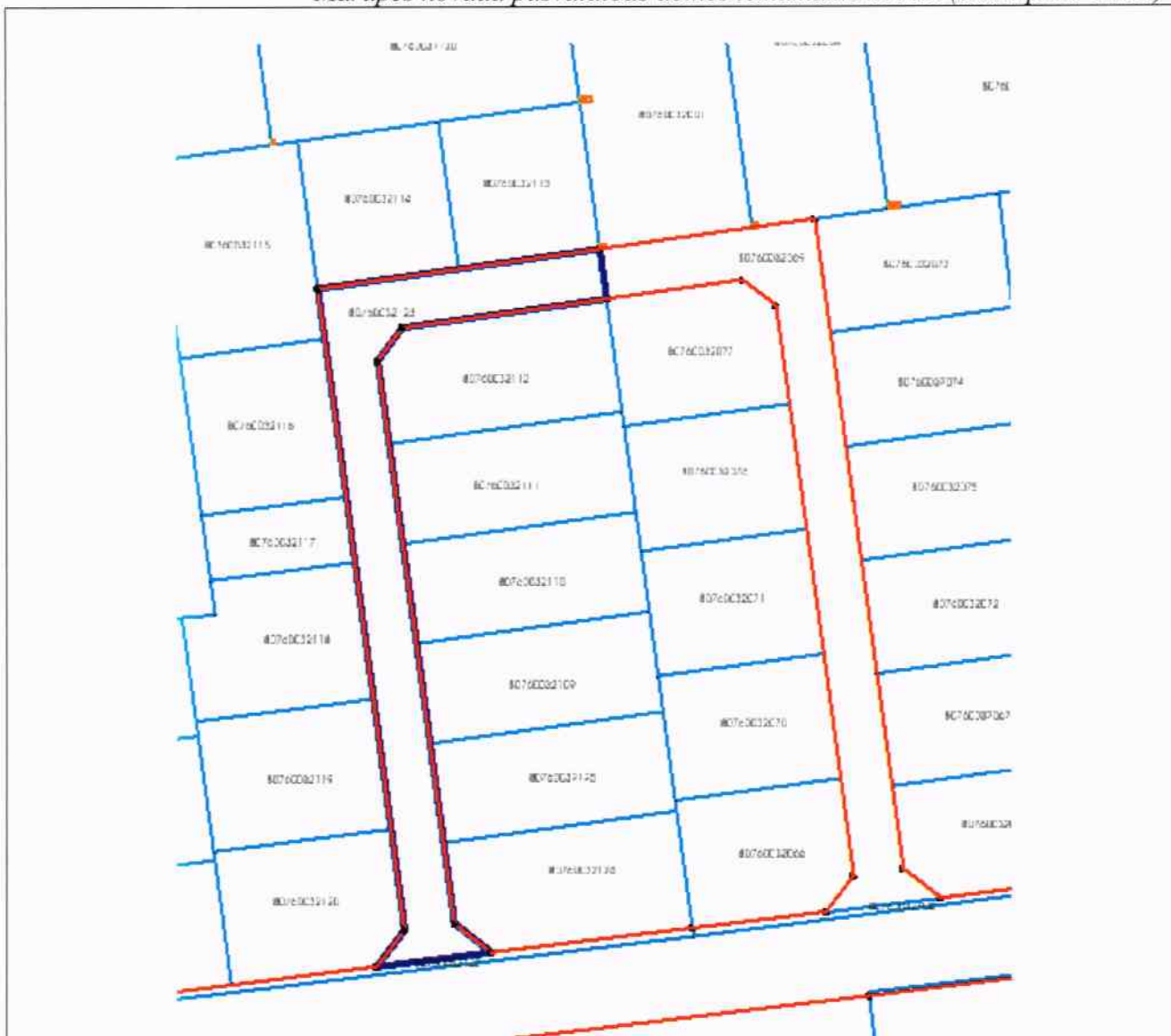
1. Piešķirt pašvaldības nozīmes ielas statusu Pureņu ielas posmam (zemes vienībai ar kadastra apzīmējumu 8076 003 2123) Mārupē, Mārupes novadā, neiekļaujot Mārupe novada ielu un ceļu uzturēšanas sarakstā.
2. Centrālās pārvaldes Personāla un dokumentu pārvaldības nodaļai nosūtīt lēmumu zemes īpašniekam.
3. Šo lēmumu viena mēneša laikā no tā spēkā stāšanās dienas var pārsūdzēt Administratīvajā rajona tiesā (Baldones iela 1A, Rīgā, LV – 1007).

Pašvaldības domes priekšsēdētājs






Andrejs Ence

Pielikums 2023.gada 31.maija  
Mārupes novada pašvaldības domes lēmumam Nr.44.2 (sēdes prot. Nr.10)



Apzīmējumi:

-  pašvaldības nozīmes iela
-  ielas sarkanā līnija
-  zemes vienības robeža

Mārupes novada pašvaldības  
domes priekšsēdētājs  
ANDREJS ENCE

