



MĀRUPES NOVADA PAŠVALDĪBAS DOME

Daugavas iela 29, Mārupe, Mārupes novads, LV-2167
67934695 / marupe@marupe.lv / www.marupe.lv

DOMES SĒDES PROTOKOLA Nr.10 PIELIKUMS

2023. gada 31. maijs

LĒMUMS Nr.44.1

Par pašvaldības nozīmes ielas statusa noteikšanu Vītolu ielai, Jaunmārupē, Mārupes pagastā, Mārupes novadā

Noklausījusies Mārupes novada pašvaldības Attīstības un plānošanas pārvaldes zemes ierīcības speciālistes Laumas Erdmanes ziņojumu par pašvaldības nozīmes ielas statusa noteikšanu Vītolu ielai, Jaunmārupē, Mārupes pagastā, Mārupes novadā, Mārupes novada pašvaldības dome konstatē, ka:

1. Mārupes novada pašvaldībā (turpmāk – pašvaldība) tika izskatīts nekustamo īpašumu Vītolu ielas 1, 2, 3, 9, 10, 11, 12, 13, 14, 15, 16, 25, 28, 30, 34 un 47, un Liepu ielas 1, 5, 7, 14 k-1, 14 k- 2, 20 un 22 īpašnieku 2022.gada 21.februāra iesniegums (pašvaldībā reģistrēts 2022.gada 23.februārī ar Nr.1/2.1-3/1309) ar lūgumu Vītolu ielai un Liepu ielai noteikt pašvaldības nozīmes ielas statusu.
2. Pašvaldība, 2022. gada 24.februāra Mārupes novada plānošanas koordinācijas darba grupas sanāksmē izskatīja augstāk minēto iesniegumu un pieņēma lēmumu konceptuāli atbalstīt Vītolu ielai noteikt pašvaldības nozīmes ielas statusu.
3. Vītolu iela atrodas nekustamo īpašumu Vītolu iela 1 (kadastra Nr. 8076 011 1021), Vītolu iela 2 (kadastra Nr. 80760110992), Vītolu iela 3 (kadastra Nr. 80760110984), Vītolu iela 4 (kadastra Nr. 80760110971), Vītolu iela 5 (kadastra Nr. 80760110983), Vītolu iela 6 (kadastra Nr. 80760110990), Vītolu iela 7 (kadastra Nr. 80760110982), Vītolu iela 8 (kadastra Nr. 80760110989), Vītolu iela 9 (kadastra Nr. 80760110986), Vītolu iela 10 (kadastra Nr. 80760110988), Vītolu iela 11 (kadastra Nr. 80760110987), Vītolu iela 12 (kadastra Nr. 80760110969), Vītolu iela 13 (kadastra Nr. 80760110968), Vītolu iela 14 (kadastra Nr. 80760110973), Vītolu iela 15 (kadastra Nr. 80760110976), Vītolu iela 16 (kadastra Nr. 80760110955), Vītolu iela 17 (kadastra Nr. 80760110975), Vītolu iela 18 (kadastra Nr. 80760110954), Vītolu iela 19 (kadastra Nr. 80760110974), Vītolu iela 20 (kadastra Nr. 80760110953), Vītolu iela 21 (kadastra Nr. 80760110956), Vītolu iela 22 (kadastra Nr. 80760110958), Vītolu iela 23 (kadastra Nr. 80760110957), Vītolu iela 24 (kadastra Nr. 80760110959), Vītolu iela 25 (kadastra Nr. 80760110948), Vītolu iela 26 (kadastra Nr. 80760110960), Vītolu iela 27 (kadastra Nr. 80760110949), Vītolu iela 28 (kadastra Nr. 80760110965), Vītolu iela 29 (kadastra Nr. 80760110950), Vītolu iela 30 (kadastra Nr. 80760110966), Vītolu iela 31 (kadastra Nr. 80760110951), Vītolu iela 32 (kadastra Nr. 80760110967), Vītolu iela 33 (kadastra Nr. 80760110952), Vītolu iela 34 (kadastra Nr. 80760110971), Vītolu iela 35 (kadastra Nr. 80760110946), Vītolu iela 36 (kadastra Nr. 80760110972), Vītolu iela 37 (kadastra Nr. 80760110992), Vītolu iela 39 (kadastra Nr. 80760110961), Vītolu iela 41 (kadastra Nr. 80760110964), Vītolu iela 43 (kadastra Nr. 80760110980), Vītolu iela 45 (kadastra Nr. 80760110979) Vītolu iela 47 (kadastra Nr. 80760110978), Vītolu iela 49 (kadastra Nr. 80760110977), Vītolu iela 51 (kadastra Nr.

80760110970), Rudzu iela 18 (kadastra Nr. 80760110993), Rudzu iela 22 (kadastra Nr. 807601109963), Rudzu iela 24 (kadastra Nr. 80760110962) un Rudzu iela 26 (kadastra Nr. 80760110945) teritorijā. Īpašuma tiesības uz minētajiem īpašumiem ir reģistrētas uz fizisko un juridisko personu vārda.

4. Saskaņā ar 2004.gada 18.februārī apstiprināto nekustamā īpašuma "Stumburi-B" detālplānojumu un pieņemtiem saistošajiem noteikumiem Nr.7 "Mārupes pagasta saimniecības "Stumburi-B" detālplānojums" Vītolu iela atrodas autotransporta infrastruktūras objektu teritorijā, kurai ir noteikta 12 m plata josla sarkano līniju robežās.

5. Ar Mārupes novada pašvaldības domes 2021.gada 27. oktobra lēmumu Nr. 21 (protokols Nr. 13) apstiprināti saistošie noteikumi Nr. 19/2021 "Mārupes novada pašvaldības dalību pašvaldības nozīmes ceļu un ielu būvniecībā un uzturēšanā" (turpmāk-Noteikumi).

Noteikumu 2.punktā noteikts, ja pašvaldības nozīmes ceļa vai ielas statuss piešķirts ar administratīvo aktu, pašvaldība uzsāk uzturēšanas darbus pēc tam, kad beidzies administratīvā akta apstrīdēšanas termiņš vai ir stājies spēkā galīgais nolēmums, ar kuru pašvaldības nozīmes ceļa vai ielas statuss ir saglabāts spēkā. Ja pašvaldības nozīmes ceļa vai ielas statuss noteikts pašvaldības teritorijas plānojumā vai lokālplānojumā, pašvaldība uzsāk uzturēšanas darbus viena mēneša laikā no dienas, kuru noteica par teritorijas attīstības plānošanu atbildīgās ministrija, kad var uzsākt attiecīgo saistošo noteikumu īstenošanu.

Savukārt Noteikumu 3. punkts paredz kārtību pie kādiem nosacījumiem pašvaldība veic Noteikumu 2. punktā minētās darbības: pašvaldība pirms uzturēšanas darbu veikšanas uzsākšanas apseko pašvaldības nozīmes ceļu vai ielu un pārbauda, vai:

3.1. dabā ir izbūvēts ceļš vai iela;

3.2. ceļš vai iela tiek ekspluatēts, nodrošinot piekļuvi vismaz vienam apbūvētajam nekustamajam īpašumam, kurā atrodas ekspluatācijā nodota un faktiski izmantojama ēka;

3.3. ceļa vai ielas tehniskais stāvoklis pieļauj ceļa vai ielas drošu ekspluatāciju;

3.4. ceļš vai iela piekļaujas valsts vai pašvaldības ceļam vai ielai vai veido vienotu ceļu tīklu ar citiem koplietošanas vai pašvaldības nozīmes ceļiem vai ielām.

Zemes pārvaldības likuma 8¹. panta pirmā daļa nosaka, ka pašvaldības nozīmes ceļš vai iela ir privātā īpašuma lietošanas tiesību aprobežojums nekustamajam īpašumam, kas noteikts sabiedrības interesēs, lai nodrošinātu vienotu ceļu un ielu tīklu pašvaldībā un sabiedrības iespējas un tiesības ikvienam to izmantot.

Savukārt minētā likuma 8¹. panta otrā daļa paredz, ka pašvaldības nozīmes ceļu vai ielu pašvaldība nosaka pašvaldības teritorijas plānojumā vai lokālplānojumā. Pašvaldības nozīmes ielas statusu pašvaldība var piešķirt ar atsevišķu administratīvo aktu, kam pievienots grafiskais pielikums. Pirms lēmuma pieņemšanas pašvaldība noskaidro to zemes īpašnieku vai tiesisko valdītāju viedokli, kuru zemes robežās atrodas pašvaldības nozīmes iela.

Zemes pārvaldības likuma 8¹. panta trešā daļa paredz, ja pašvaldības nozīmes ceļa vai ielas statuss piešķirts, pamatojoties uz atsevišķu administratīvo aktu, pašvaldība mēneša laikā pēc tam, kad pieņemts lēmums par pašvaldības nozīmes ceļa vai ielas statusa piešķiršanu, publicē to pašvaldības mājaslapā internetā kopā ar grafisko [pielikumu](#).

6. Atbilstoši Zemes pārvaldības likuma 8¹. panta otrā daļai Mārupes novada pašvaldība 2022. gada 24.martā izsūtīja vēstules nekustamo īpašumu Vītolu ielas 1, 2, 3, 9, 10, 11, 12, 13, 14, 15, 16, 25, 28, 30, 34 un 47, Jaunmārupē, Mārupes pagastā, Mārupes novadā, īpašniekiem ar lūgumu līdz 2022.gada 22.aprīlim izteikt savu viedokli par pašvaldības nozīmes ielas statusa noteikšanu Vītolu ielai, vienlaikus informējot zemes īpašniekus, ka pašvaldība ir tiesīga uzturēt tikai tās ielas (inženierbūves), kuras atbilst 2021. gada 27.oktobra saistošo noteikumu Nr.19/2021 "Par Mārupes novada pašvaldības dalību pašvaldības nozīmes ceļu un ielu būvniecībā un uzturēšanā" prasībām, pretējā gadījumā minētā iela kalpos tikai kā koplietošanas ceļš, bet no pašvaldības puses netiks iekļauta ielu un ceļu uzturēšanas sarakstā un apsaimniekota. No nekustamo īpašumu īpašniekiem iebildumi nav saņemti.

Izvērtējot visu augstāk minēto, Mārupes novada pašvaldības dome secina, ka Vītolu iela, kas atrodas privātpašumā ir nepieciešami sabiedrības vajadzībām, lai izveidotu vienotu ielu tīklu un nodrošinātu vienādu tiesisku piekļuvi visiem pie Vītolu ielas pieguļošiem īpašumiem.

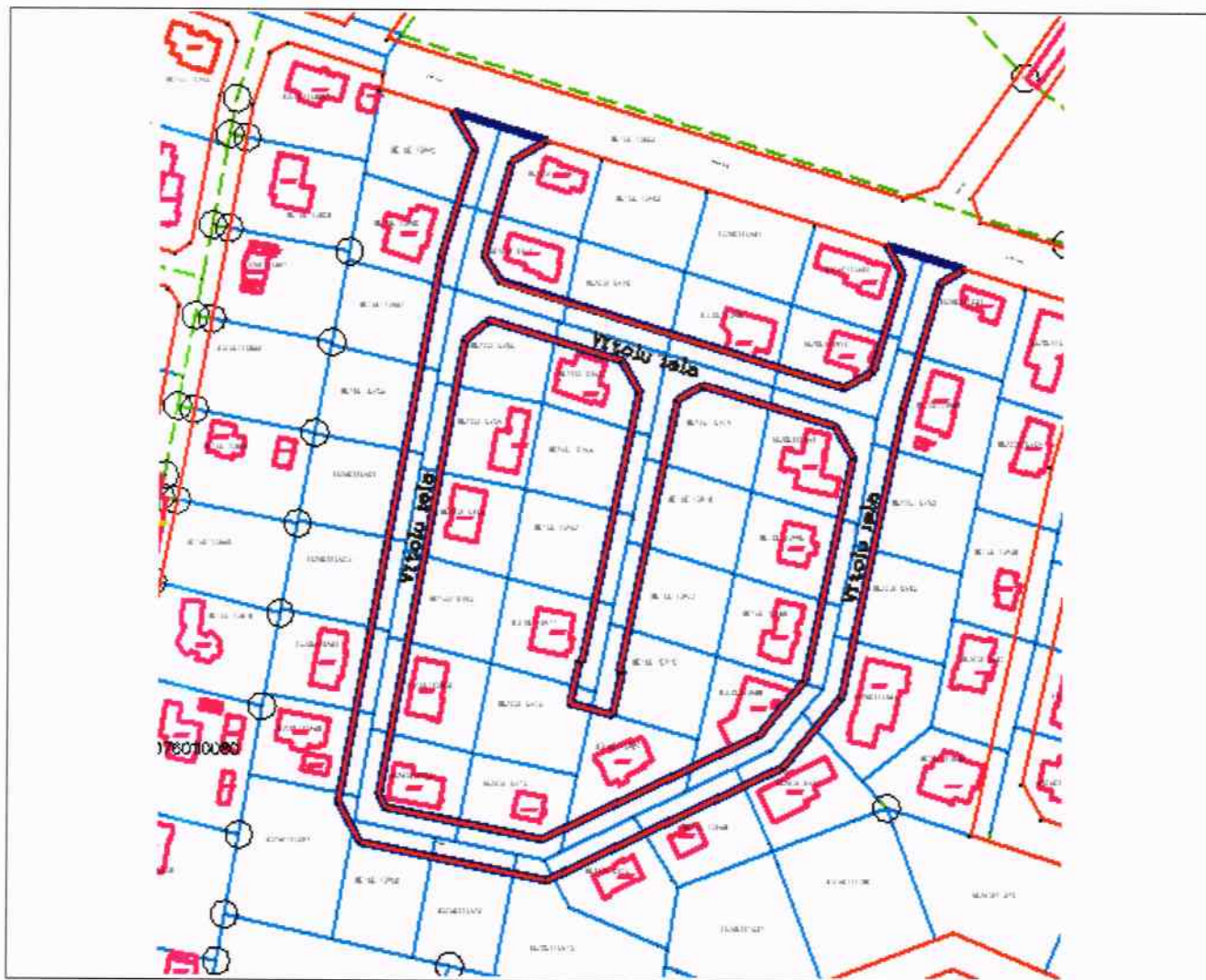
Nosakot ceļa statusu privātā īpašumā esošajiem Vītolu ielai atbilstoši Zemes pārvaldības likuma 8.¹ panta piektajai un sestajai daļai, iela būs publiski pieejama, un līdz pašvaldības nozīmes ceļa vai ielas statusa atcelšanai, īpašniekiem būs aizliegts ierobežot tās publisku lietošanu, kā arī pašvaldības domei ir tiesības, informējot īpašniekus, ierīkot jaunas inženierkomunikācijas – iekārtas, ietaises, tīklus un līnijas, ja tas nepieciešams sabiedrības interešu īstenošanai.

Pamatojoties uz Zemes pārvaldības likuma 8.¹ panta otro daļu, Pašvaldību likuma 4. panta pirmās daļas 2. punktu, kā arī ievērojot Attīstības un vides jautājumu komitejas 2023.gada 24.maija atzinumu pieņemot iesniegto lēmuma projektu “Par pašvaldības nozīmes ielas statusa noteikšanu Vītolu ielai, Jaunmārupē, Mārupes pagastā, Mārupes novadā”, atklāti balsojot ar 17 balsīm „par” (Andrejs Ence, Mārtiņš Bojārs, Ilze Bērziņa, Līga Kadīge, Valdis Kārklīšs, Aivars Osītis, Uģis Šteinbergs, Dace Štrodaha, Gatis Vācietis, Ivars Punculis, Guntis Ruskis, Ira Dūduma, Oļegs Sorokins, Normunds Orleāns, Nikolajs Antipenko, Jānis Lībietis, Andris Puide), „pret” nav, „atturas” nav, **Mārupes novada pašvaldības dome nolemj:**




1. Piešķirt pašvaldības nozīmes ielas statusu Vītolu ielai (kadastra apzīmējumu 80760111021, 80760110992, 80760110984, 80760110971, 80760110983, 80760110990, 80760110982, 80760110989, 80760110986, 80760110988, 80760110987, 80760110969, 80760110968, 80760110973, 80760110976, 80760110955, 80760110975, 80760110954, 80760110974, 80760110953, 80760110956, 80760110958, 80760110957, 80760110959, 80760110948, 80760110960, 80760110949, 80760110965, 80760110950, 80760110966, 80760110951, 80760110967, 80760110952, 80760110971, 80760110946, 80760110972, 80760110992, 80760110961, 80760110964, 80760110980, 80760110979, 80760110978, 80760110977, 80760110970, 80760110993, 807601109963, 80760110962 un 80760110945) saskaņā ar grafisko pielikumu, neiekļaujot Mārupe novada ielu un ceļu uzturēšanas sarakstā.
2. Šo lēmumu viena mēneša laikā no tā spēkā stāšanās dienas var pārsūdzēt Administratīvajā rajona tiesā (Baldones iela 1A, Rīgā, LV – 1007).

Pašvaldības domes priekšsēdētājs

Andrejs Ence



Apzīmējumi:

-  pašvaldības nozīmes iela
-  ielas sarkanā līnija
-  zemes vienības robeža

Mārupes novada pašvaldības
domes priekšsēdētājs
ANDREJS ENČE