
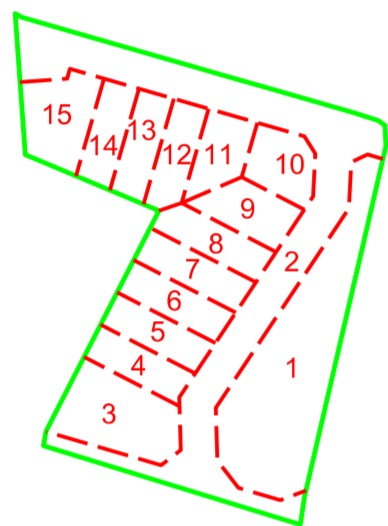




Projektētās teritorijas shēma pirms zemes ierīcības projekta izstrādes

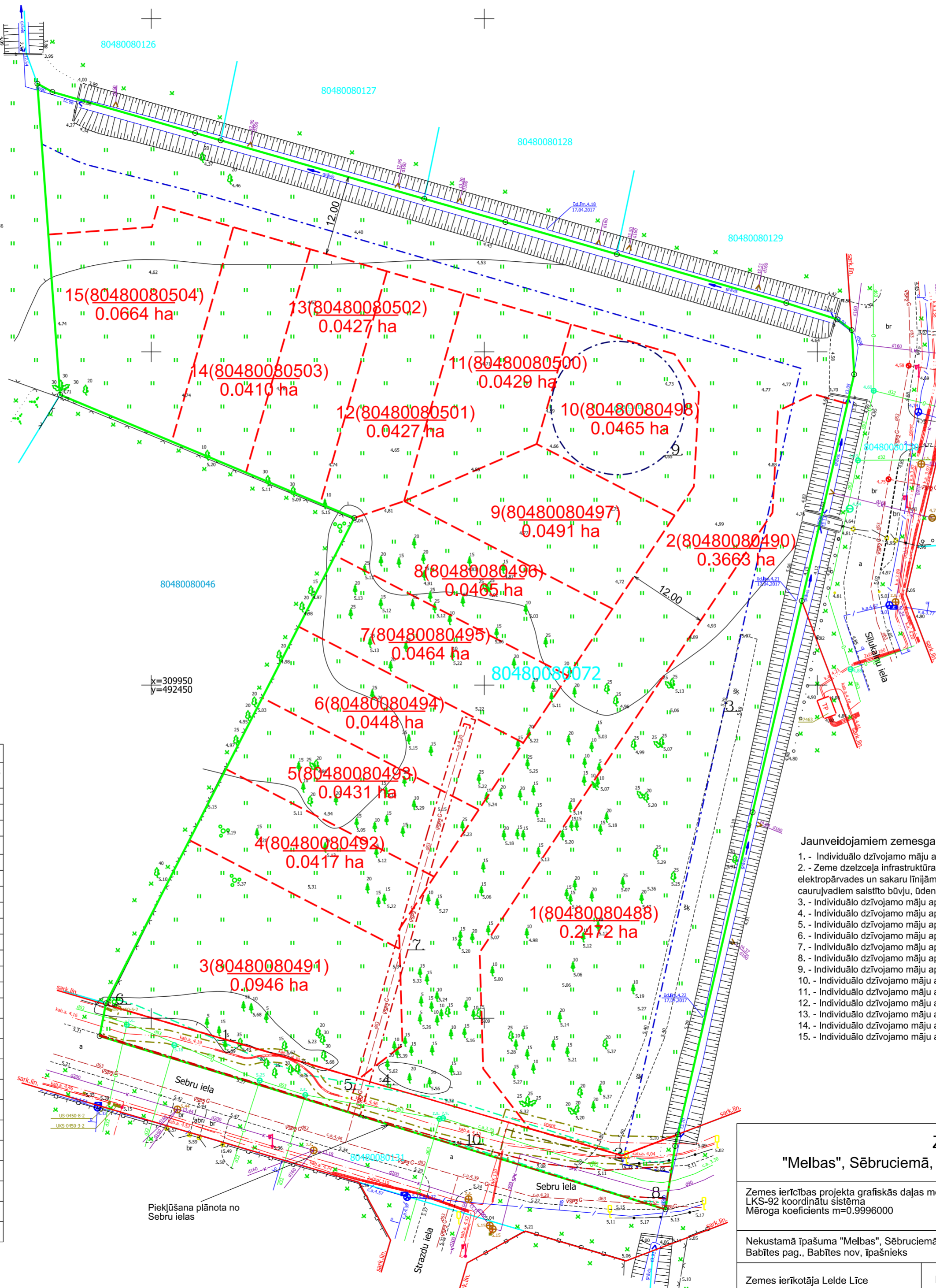


Projektētās teritorijas shēma pēc zemes ierīcības projekta izstrādes



Esošās zemes vienības	
Kadastra apzīmējums	Platība (ha)
8048 008 0072	1.2619
Kopā: 1.2619	

Projektētās zemes vienības				Aprūtinājumi	
Nr.	Kadastra apzīmējums	Platības no esošajām zemes vienībām (ha)	Platība (ha)	Kārtas Nr.	Klasifikācijas kods
1.	8048 008 0488	0.2472 ha no 80480080072	0.2472	1.	7312010101
				3.	7312010400
				5.	7312050201
2.	8048 008 0490	0.3663 ha no 80480080072	0.3663	1.	7312010101
				2.	7312010201
				3.	7312010400
				4.	7312030100
				5.-6.	7312050201
				7.-8.	7312080101
				10.	7315030100
3.	8048 008 0491	0.0946 ha no 80480080072	0.0946	1.	7312010101
				5.-6.	7312050201
				7.	7312080101
4.	8048 008 0492	0.0417 ha no 80480080072	0.0417	7.	7312080101
5.	8048 008 0493	0.0431 ha no 80480080072	0.0431	7.	7312080101
6.	8048 008 0494	0.0448 ha no 80480080072	0.0448	7.	7312080101
7.	8048 008 0495	0.0464 ha no 80480080072	0.0464	-	-
8.	8048 008 0496	0.0465 ha no 80480080072	0.0465	-	-
9.	8048 008 0497	0.0491 ha no 80480080072	0.0491	-	-
10.	8048 008 0498	0.0465 ha no 80480080072	0.0465	9.	7311090700
11.	8048 008 0500	0.0429 ha no 80480080072	0.0429	-	-
12.	8048 008 0501	0.0427 ha no 80480080072	0.0427	-	-
13.	8048 008 0502	0.0427 ha no 80480080072	0.0427	-	-
14.	8048 008 0503	0.0410 ha no 80480080072	0.0410	-	-
15.	8048 008 0504	0.0664 ha no 80480080072	0.0664	-	-
			Kopā	1.2619	



- ### Zemesgabala atļautā izmantošana
- Atbilstoši Babītes pagasta teritorijas plānojuma 2008.-2020.gadam un Salas pagasta teritorijas plānojuma 2005-2017.gadam funkcionālā zonējuma kartei atļautā izmantošana ir:
1. - Savrupmāju dzīvojamās apbūves teritorijā (DzS1);
 2. - Savrupmāju dzīvojamās apbūves teritorijā (DzS) un Līnijbūvju apbūves teritorijā (TL);
 3. - Savrupmāju dzīvojamās apbūves teritorijā (DzS);
 4. - Savrupmāju dzīvojamās apbūves teritorijā (DzS);
 5. - Savrupmāju dzīvojamās apbūves teritorijā (DzS);
 6. - Savrupmāju dzīvojamās apbūves teritorijā (DzS);
 7. - Savrupmāju dzīvojamās apbūves teritorijā (DzS);
 8. - Savrupmāju dzīvojamās apbūves teritorijā (DzS);
 9. - Savrupmāju dzīvojamās apbūves teritorijā (DzS);
 10. - Savrupmāju dzīvojamās apbūves teritorijā (DzS1);
 11. - Savrupmāju dzīvojamās apbūves teritorijā (DzS);
 12. - Savrupmāju dzīvojamās apbūves teritorijā (DzS);
 13. - Savrupmāju dzīvojamās apbūves teritorijā (DzS);
 14. - Savrupmāju dzīvojamās apbūves teritorijā (DzS);
 15. - Savrupmāju dzīvojamās apbūves teritorijā (DzS).

- ### Piezīmes
- Piekļūšana projektētajiem zemesgabaliem:
1. - plānota no Sebru ielas un projektēto zemes vienību "2" (projektētā Melbu iela);
 2. - plānota no Sebru ielas;
 3. - plānota no Sebru ielas un projektēto zemes vienību "2" (projektētā Melbu iela);
 4. - plānota no Sebru ielas un projektēto zemes vienību "2" (projektētā Melbu iela);
 5. - plānota no Sebru ielas un projektēto zemes vienību "2" (projektētā Melbu iela);
 6. - plānota no Sebru ielas un projektēto zemes vienību "2" (projektētā Melbu iela);
 7. - plānota no Sebru ielas un projektēto zemes vienību "2" (projektētā Melbu iela);
 8. - plānota no Sebru ielas un projektēto zemes vienību "2" (projektētā Melbu iela);
 9. - plānota no Sebru ielas un projektēto zemes vienību "2" (projektētā Melbu iela);
 10. - plānota no Sebru ielas un projektēto zemes vienību "2" (projektētā Melbu iela);
 11. - plānota no Sebru ielas un projektēto zemes vienību "2" (projektētā Melbu iela);
 12. - plānota no Sebru ielas un projektēto zemes vienību "2" (projektētā Melbu iela);
 13. - plānota no Sebru ielas un projektēto zemes vienību "2" (projektētā Melbu iela);
 14. - plānota no Sebru ielas un projektēto zemes vienību "2" (projektētā Melbu iela);
 15. - plānota no Sebru ielas un projektēto zemes vienību "2" (projektētā Melbu iela).

- ### Adresācijas priekšlikums:
1. - Melbu iela 2, Sēbruciems, Babītes pag., Babītes nov.;
 2. - Melbu iela, Sēbruciems, Babītes pag., Babītes nov.;
 3. - Melbu iela 1, Sēbruciems, Babītes pag., Babītes nov.;
 4. - Melbu iela 3, Sēbruciems, Babītes pag., Babītes nov.;
 5. - Melbu iela 5, Sēbruciems, Babītes pag., Babītes nov.;
 6. - Melbu iela 7, Sēbruciems, Babītes pag., Babītes nov.;
 7. - Melbu iela 9, Sēbruciems, Babītes pag., Babītes nov.;
 8. - Melbu iela 11, Sēbruciems, Babītes pag., Babītes nov.;
 9. - Melbu iela 13, Sēbruciems, Babītes pag., Babītes nov.;
 10. - Melbu iela 15, Sēbruciems, Babītes pag., Babītes nov.;
 11. - Melbu iela 17, Sēbruciems, Babītes pag., Babītes nov.;
 12. - Melbu iela 19, Sēbruciems, Babītes pag., Babītes nov.;
 13. - Melbu iela 21, Sēbruciems, Babītes pag., Babītes nov.;
 14. - Melbu iela 23, Sēbruciems, Babītes pag., Babītes nov.;
 15. - Melbu iela 25, Sēbruciems, Babītes pag., Babītes nov.;

- ### Jauņveidojamiem zemesgabaliem noteikts nekustamā īpašuma lietošanas mērķa kods:
1. - Individuālo dzīvojamā māju apbūve (0601);
 2. - Zeme dzelzceļa infrastruktūras zemes nodalījuma joslāņu ceļu zemes nodalījuma joslā (1101). Ar maģistrālajām elektroapgādes un sakaru līnijām un maģistrālajām naftas, naftas produktu, ķīmisko produktu, gāzes un ūdens caurvadēm saistīto būvju, ūdens ņemšanas un notekūdeņu attīrīšanas būvju apbūve (1201);
 3. - Individuālo dzīvojamā māju apbūve (0601);
 4. - Individuālo dzīvojamā māju apbūve (0601);
 5. - Individuālo dzīvojamā māju apbūve (0601);
 6. - Individuālo dzīvojamā māju apbūve (0601);
 7. - Individuālo dzīvojamā māju apbūve (0601);
 8. - Individuālo dzīvojamā māju apbūve (0601);
 9. - Individuālo dzīvojamā māju apbūve (0601);
 10. - Individuālo dzīvojamā māju apbūve (0601);
 11. - Individuālo dzīvojamā māju apbūve (0601);
 12. - Individuālo dzīvojamā māju apbūve (0601);
 13. - Individuālo dzīvojamā māju apbūve (0601);
 14. - Individuālo dzīvojamā māju apbūve (0601);
 15. - Individuālo dzīvojamā māju apbūve (0601).

- ### Apzīmējumi
- Zemes ierīcības projekta robeža
 - Esošo zemes vienību robežas ar robežpunktu
 - Ielas sarkanā līnija
 - 80480080072 Kadastra apzīmējums
 - Projektēto zemes vienību robežas
 - 1(80480080488) 0.2472 ha Projektētās zemes vienības numurs un platība
 - Nekustamā īpašuma objekta aprūtinājuma robežas

Zemes ierīcības projekts

"Melbas", Sēbruciemā, Babītes pag., Babītes nov. (kad.apz.80480080072)

Zemes ierīcības projekta grafiskās daļas mērogs M 1:500 LKS-92 koordinātu sistēma Mēroga koeficients m=0.9996000	Kartogrāfiskā pamatne: SIA "Intra MTD" 18.08.2016. izstrādātais zemes robežu plāns M 1:2000, kas saņemts ar SIA "Intra MTD" 17.04.2017. izstrādāto un 09.05.2017. apstiprināto topogrāfisko plānu M 1:500	SIA "PROJEKTS 77"
Nekustamā īpašuma "Melbas", Sēbruciemā, Babītes pag., Babītes nov. īpašnieks	SIA "Green Village Property"	Reģistrācijas Nr.: 40103595432 Juridiskā adrese: Stabu iela 15-77, Rīga, LV-1010 Telefons: 29453087 e-pasts: inese.projekts77@inbox.lv
Zemes ierīkotāja Lelde Līce	Sertifikāta Nr. AA000000101. Izdots (2015.06.18) derīgs līdz (2020.06.17)	06.04.2018.