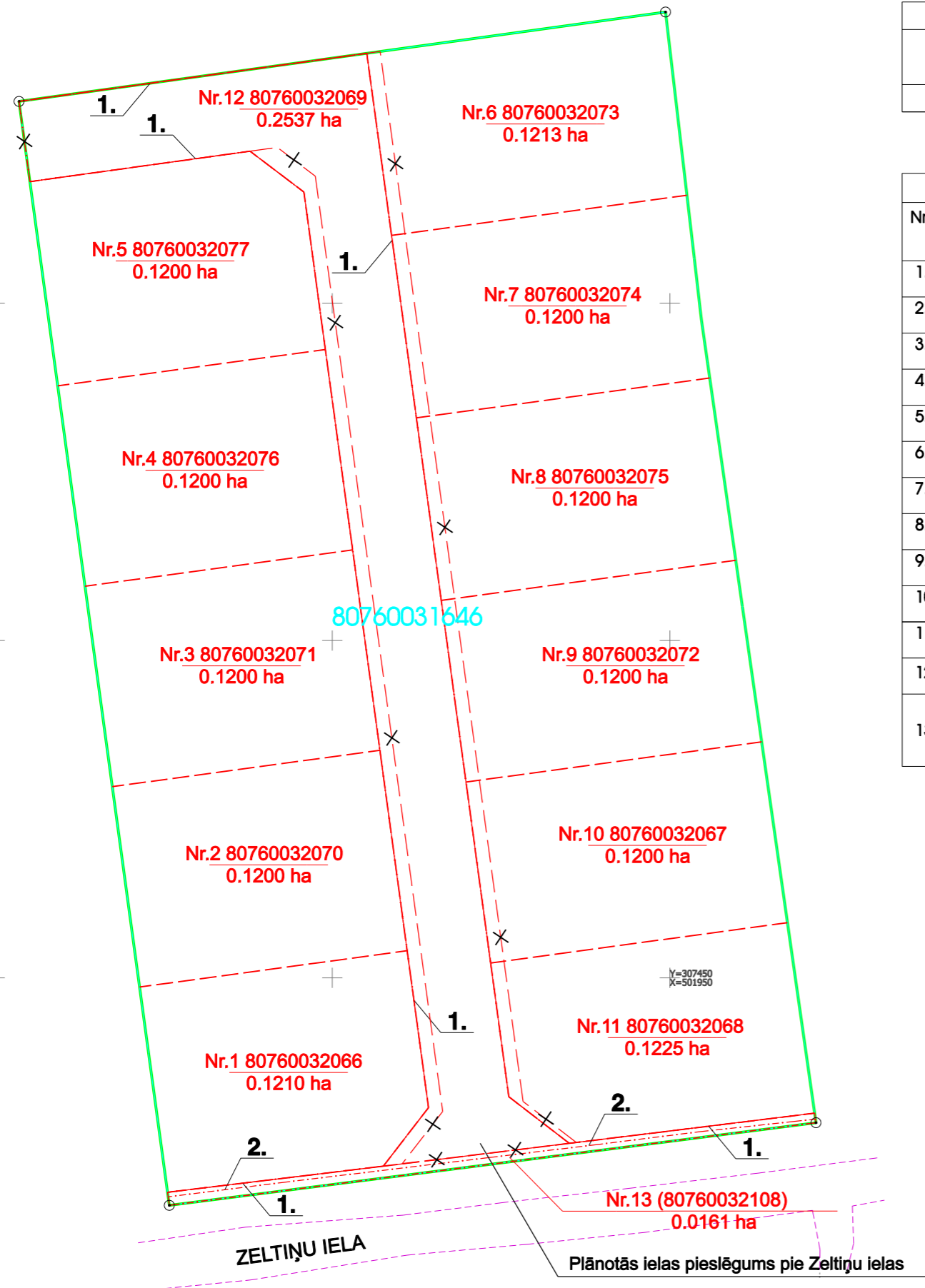


Y=307550  
X=501650



Esošās zemes vienības	
Kadastra apzīmējums	Platība
8076 003 1646	1,5946 ha
KOPĀ: 1,5946 ha	

Projektētās zemes vienības			Apgrūtinājumi		
Nr.	Kadastra apzīmējums	Platības no esošajām zemes vienībām	Platība ha	Kārtas Nr.	Klasifikācijas kods
1.	80760032066	0.1210 ha no 80760031646	0.1210 ha		
2.	80760032070	0.1200 ha no 80760031646	0.1200 ha		
3.	80760032071	0.1200 ha no 80760031646	0.1200 ha		
4.	80760032076	0.1200 ha no 80760031646	0.1200 ha		
5.	80760032077	0.1200 ha no 80760031646	0.1200 ha		
6.	80760032073	0.1213 ha no 80760031646	0.1213 ha		
7.	80760032074	0.1200 ha no 80760031646	0.1200 ha		
8.	80760032075	0.1200 ha no 80760031646	0.1200 ha		
9.	80760032072	0.1200 ha no 80760031646	0.1200 ha		
10.	80760032067	0.1200 ha no 80760031646	0.1200 ha		
11.	80760032068	0.1225 ha no 80760031646	0.1225 ha		
12.	80760032069	0.2537 ha no 80760031646	0.2537 ha	1	7312030100
13.	80760032108	0.0161 ha no 80760031646	0.0161 ha	1	7312030100
				2	7312050201
KOPĀ:			1,5946 ha		

### Apzīmējumi:

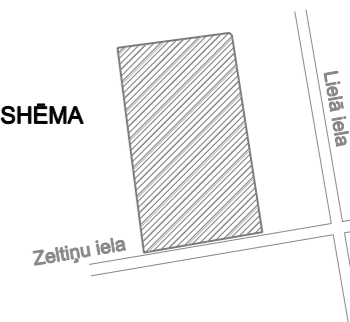
- projektētās teritorijas robeža
- - - projektēto zemes vienību robežas
- 1  
0.1210 ha projektētās zemes vienības numurs un platība
- 80760031646 zemes vienības kadastra apzīmējums
- esošās zemes vienības robežas/ robežpunkti
- - - aizsargjosla gar elektriskajiem tīkliem
- projektējamā sarkanā līnija
- - - likvidējamā sarkanā līnija




### ZEMES IERĪCĪBAS DARBU PLĀNA PIEZĪMES:

- Pilns sastādīts LKS 92 TM koordinātu sistēmā; mēroga koeficients 0.999600.
- Pilns sastādīts izmantojot topogrāfisko plānu mērogā 1:500.
- Pazemes inženierkomunikācijas plānā uzlikta saskaņā ar ekspluatējošo organizāciju norādījumiem, kā arī ar to apsekošanu dabā un agrāk izgatavotajiem grafiskajiem dokumentiem.
- Topogrāfiskās uzņēmības lauku darbi veikti 2017.gada 6.decembrī.
- Topogrāfiskajā plānā attēlotās uzņēmības teritorijas platība ir 4.84ha.
- Topogrāfiskie apzīmējumi attēloti atbilstoši MK noteikumu Nr.281 1.pielikumam
- Valsts zemes dienesta izsniegtā kadastra informācija 510497.edoc (08.12.2017)
- Ielu sarkanās līnijas attēlotas atbilstoši pašvaldības izstrādātajam lokālpilnojumam "Mārupes un Tiraines ciemu ielu tīkla un sarkanu līniju precizēšana, ņemot vērā priekšlikumus atsevišķu zemes vienību funkcionālā zonējuma grozīšanai, Teritorijas izmantošanas un apbūves noteikumi un Grafiskā daļa"

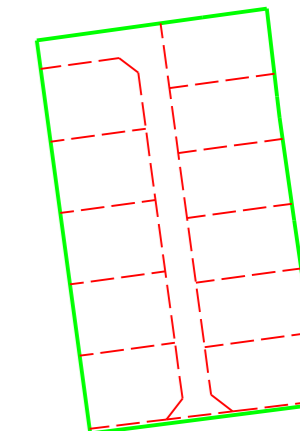
### ZEMES VIENĪBAS IZVIETOJUMA SHĒMA



### ZEMES VIENĪBAS SHĒMA PIRMS PROJEKTA



### ZEMES VIENĪBAS SHĒMA PĒC PROJEKTA



### PROJEKTS:

**DETĀLPLĀNOJUMS NEKUSTAMAJAM ĪPAŠUMAM  
"ZELTIŅU IELA 43", MĀRUPĒ  
(KAD. NR. 80760031646 )**

### PASŪTĪTĀJS:

**SIA "VECKALNI REAL"**

### IZSTRĀDĀTĀJS:



SIA "Reģionālie projekti"  
Rūpniecības iela 32b-501  
Latvija, Rīga; LV 1045  
Tālrunis: +371 67320809  
birojs@rp.lv

	Datums	Paraksts
Projekta vadītājs	T.Skuja	
Grafisko daļu izstrādāja	I.Narbutis	
Zemes ierīkotāja (sertif. nr. AA-000000040) (01.12.2010.-30.11.2015.)	I.Lillā	

Apliecinu, ka zemes ierīcības projekts izstrādāts atbilstoši normatīvo aktu prasībām, kas regulē zemes ierīcības projekta izstrādi

I.Lillā

### ZEMES IERĪCĪBAS DARBU PLĀNS

MĒROGS 1:800

LAPA  
4  
LAPAS  
4