








PIEŅĒMTIE APZĪMĒJUMI :

-  esošās zemesgabalu robežas, robežpunkti
-  plānotās zemesgabalu robežas, robežpunkti
-  plānotās ielu sarkanās līnijas
-  plānotās brauktuves
-  plānotās ietves ar velojoslu
-  esošie koki, kuru ciršanai būs nepieciešama atļauja un pamatojums
-  esošie koki, kuru ciršana būs nepieciešama ielas brauktuves izveidošanai
-  plānoto ģimenes māju orientējošās piesaistes

ugunsdzēsības ūdens ņemšanas vieta
(laukums 12 x 12m)

PIEZĪMES:

Ielu šķērprofilus skatīt šī detālplānojuma teritorijas un apbūves noteikumu pielikumos.

Pirms apbūves nepieciešama lauksaimniecības zemes transformācija. Veidojot apbūvi, tajā skaitā ielas, pēc iespējas saglabāt esošos kokus un to sakņu sistēmu, bet, paredzot koku ciršanu, saņemama Babītes novada domes koku ciršanas vērtējums un atļauja.

Pēc centralizēto ūdensapgādes tīklu un hidrantu izbūves, plānoto ugunsdzēsības ņemšanas vietu pieļaujams likvidēt.



Nīcgales iela 18A, Rīga, LV-1035, f. 67575959, t. 29493050, kk@kkarhitekts.lv

OBJEKTS: **Detālplānojums**
 ADRESE: **"Spridīši", SPILVE, Babītes novads, kad.nr. 8048 004 0008**
 PASŪTĪTĀJS: **Anete JURĀNE-LAZDIŅA**

Transporta kustības shēma

			stadija
			Gala red.
			lapa
Izstrādāja	Kaspars KAUPĒ	2014	GP-2
			mērogs
			1:1000
			caurej.nr.
Rasējuma izstrādes datums		2014.12.02.	