















Transporta kustības shēma



Pieņemtie apzīmējumi:

-  detālpārplānojuma teritorijas robeža
-  esošās uzmērītās īpašumu robežas
-  esošās ierādītās īpašumu robežas
-  jaunveidojamo zemes vienību robežas
-  esošās ielu sarkanās līnijas
-  projektējamās ielu sarkanās līnijas
-  "1" jaunveidojamo zemes vienību Nr. pēc kārtas
-  būvlaide
-  apbūves līnija
-  perspektīvā ēkas novietne
-  esošā brauktuve
-  projektējamā brauktuve
-  projektējamā gājēju ietve
-  transporta kustības virziens

