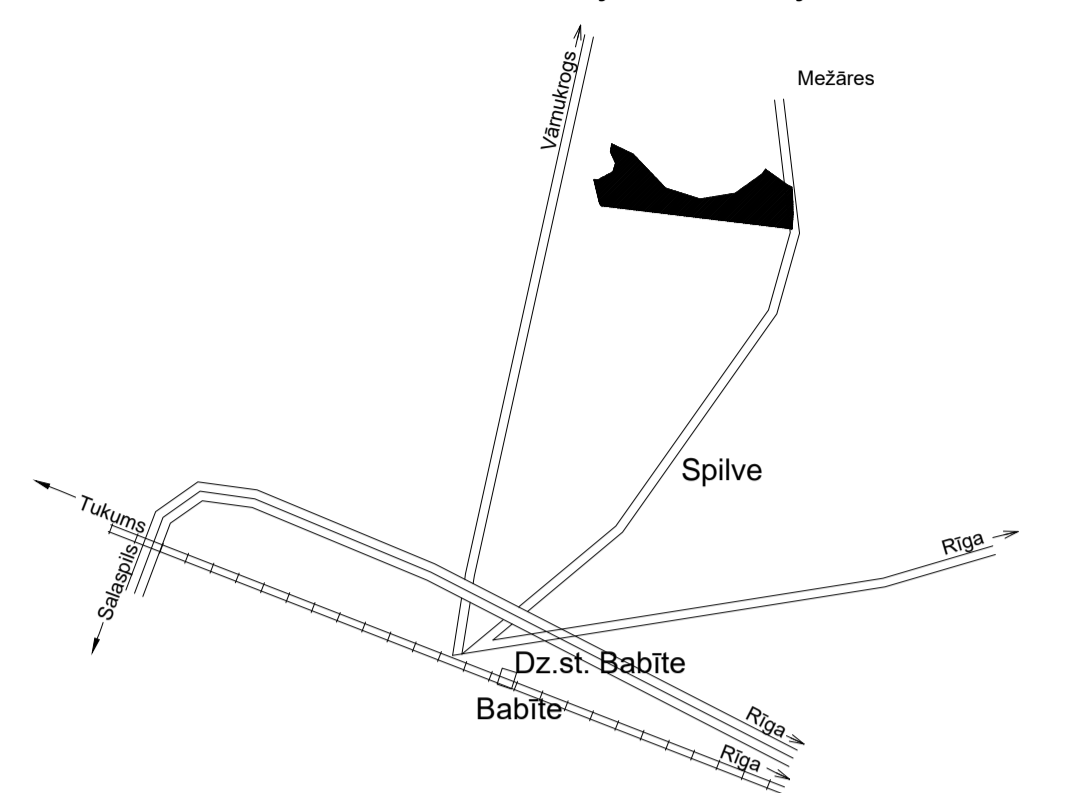
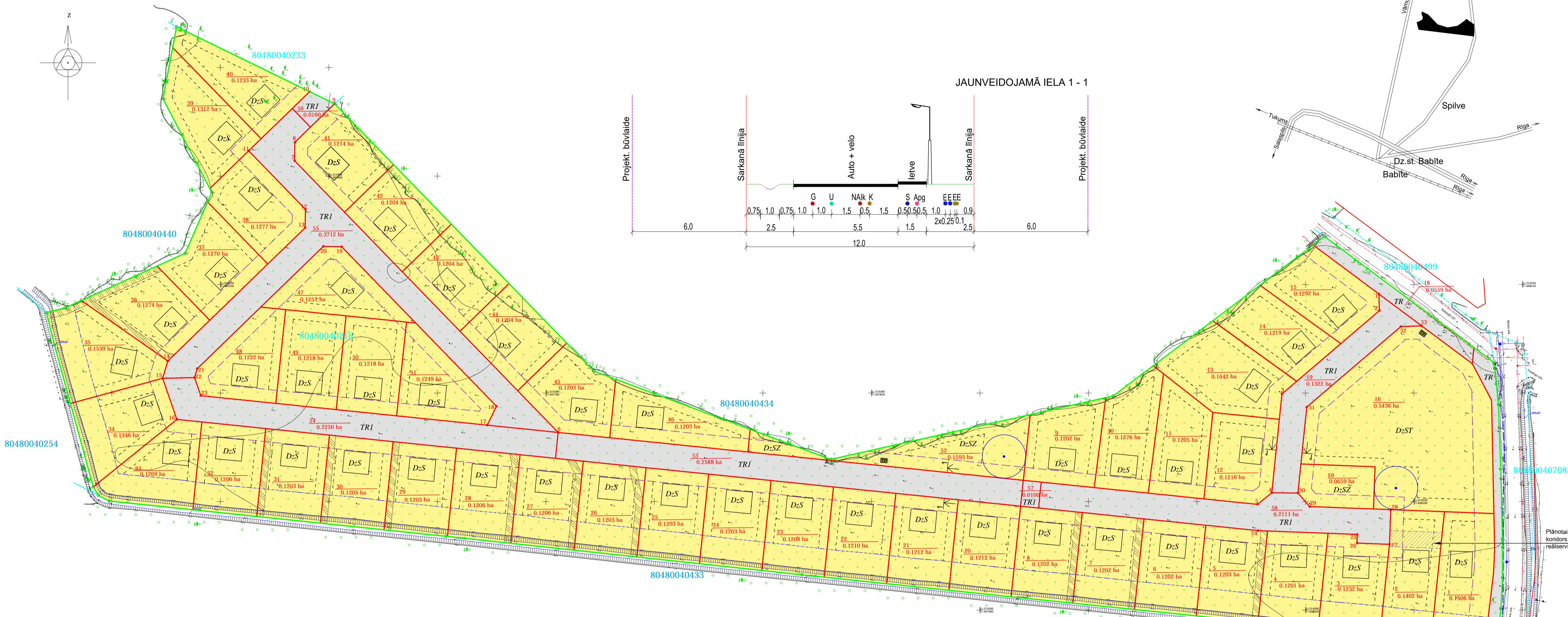
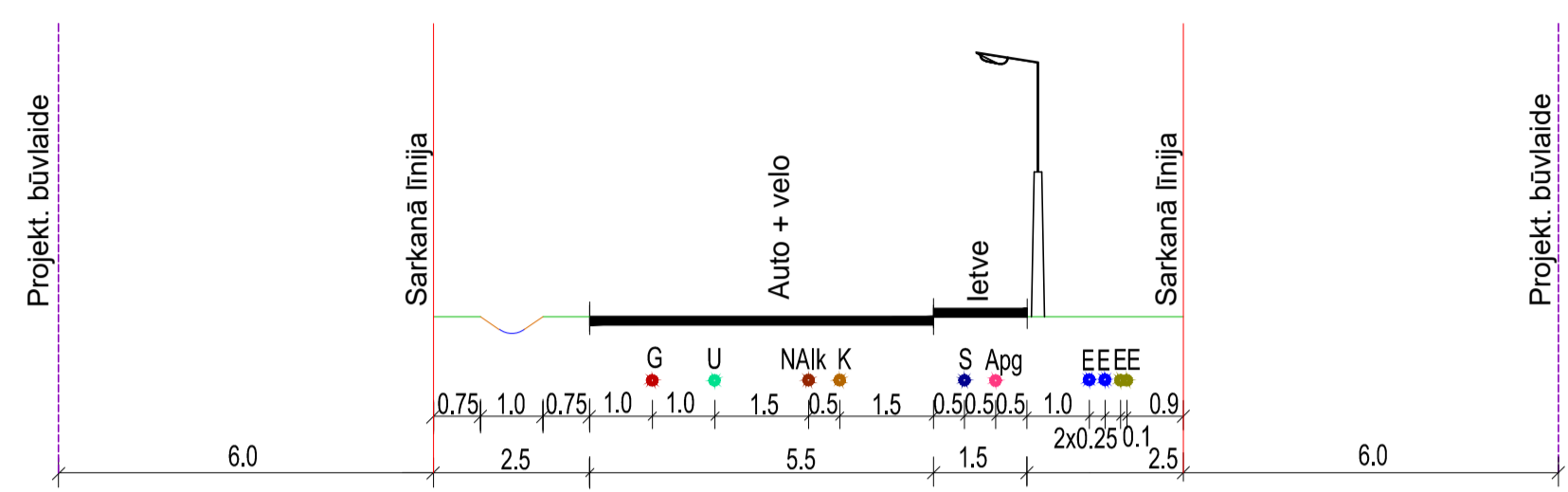


Objekta izvietojuma shēma



JAUNVEIDOJAMĀ IELA 1 - 1



Plānotais komunikāciju koridors, kas nodibināms kā reālservitūts

Table with 8 columns: Nr., Projektētās zemes vienības kadastra apzīmējums, Projektētās zemes vienības kopplatība, ha, Atļautā izmantošana - Nekustamā īpašuma lietošanas mērķa kods, Zemes vienības maksimālais apbūves blīvums %, Maksimālais stāvu skaits, Eksploatacijas aizsargjoslas teritorija gar ielu vai ceļu - sarkanā līnija, un sarkanā līnija, Navigācijas tehniskā līdzekļa aivācājas zonas ieviešanas un izstrādes zonas, Uzdensnotekas (ūdensnotekū regulēta posma un speciālās notekū regulēta posma) ekspluatācijas aizsargjoslas teritorija un tehniskās iekārtas izvietojamās zemes, Eksploatacijas aizsargjoslas teritorija gar elektriskā tīkla kabeļu līniju.

Table with 8 columns: Nr., Projektētās zemes vienības kadastra apzīmējums, Projektētās zemes vienības kopplatība, ha, Atļautā izmantošana - Nekustamā īpašuma lietošanas mērķa kods, Zemes vienības maksimālais apbūves blīvums %, Maksimālais stāvu skaits, Eksploatacijas aizsargjoslas teritorija gar ielu vai ceļu - sarkanā līnija, Navigācijas tehniskā līdzekļa aivācājas zonas ieviešanas un izstrādes zonas, Uzdensnotekas (ūdensnotekū regulēta posma un speciālās notekū regulēta posma) ekspluatācijas aizsargjoslas teritorija un tehniskās iekārtas izvietojamās zemes, Eksploatacijas aizsargjoslas teritorija gar elektriskā tīkla kabeļu līniju.

Table with 3 columns: Nr., Sarkanā līnija pagrieziena punktu koordinātas, x, y.

Table titled 'Apzīmējumi' listing various symbols and their meanings: Detalplānojuma robeža, Uzmērītās zemes vienības robeža ar robežpunktu, Savrupmāju apbūves teritorija (DzS), Transporta infrastruktūras teritorija (TL), Ūdensnotekas (ūdensnotekū regulēta posma un speciālās notekū regulēta posma) ekspluatācijas aizsargjoslas teritorija laukuamniecībā izmantojamās zemes, Navigācijas tehniskā līdzekļa aivācājas gaisa kuģu lidojumu drošības nodrošināšanai tālās ietekmes zona, Eksploatacijas aizsargjoslas teritorija gar ielu vai ceļu - sarkanā līnija, Eksploatacijas aizsargjoslas teritorija gar elektrisko tīklu kabeļu līniju, Projektēto zemes vienību robežas, Projektētā ielas sarkanā līnija ar pagrieziena punktu, Projektētās zemes vienības numurs, kadastra apzīmējums un platība, Projektētā ēka/būve, Teritorija zemes vienībā, kur iespējama apbūve, Projektētā būvvalde, Likvidējamie objekti, Projektējamā transformatora apakšstacija ar aizsargjoslu, Perspektīvais inženierkomunikāciju koridors, Projektējamā atvērto sadzīves notekūdeju kolektora aizsargjosla, Projektējamā ūdens ņemšanas vieta ar aizsargjoslu.

Table with 2 columns: Esošās zemes vienība, Kadastra apzīmējums, Platība (ha), 7.9891.

Project information block including: "SIA "Arhitektūra un Vide" logo, Registration No. 43603016278, Address: Laušu iela 42-1, Jelgava, LV-3001, Tel: +371 29269076, info@aurv.lv; Termins izstrādes un apbūves noteikumi; Kartogrāfiskā materiāla pamats: augstas detaļas kartogrāfiskā informācija SIA "Terra Top" sertificēta geodētiskā (AC2079) M.Pugots; Topogrāfiskais plāns 14.01.2020 Mērogs 1:500; Projected by: SIA "Terra Top" (certified), Lead: Toms Mīlešonš; SIA "TM 1" (certified), Lead: Gints Četvītis; Project name: BĀSĀKANĒTIS, rekultivācijas un apbūves projekts; Project location: Babīte novads, Babītes pag.; Scale: grafiskā daļa izstrādāta mēroga 1:1000, ar tehniskajiem risinājumiem mēroga 1:500; Project start: 2023.01.01; Project completion: 2023.12.31; Date: 2023.10.20; Author: Jevta Labante; Checked: Girts Rozentāls; Designer: Jevta Līda.