
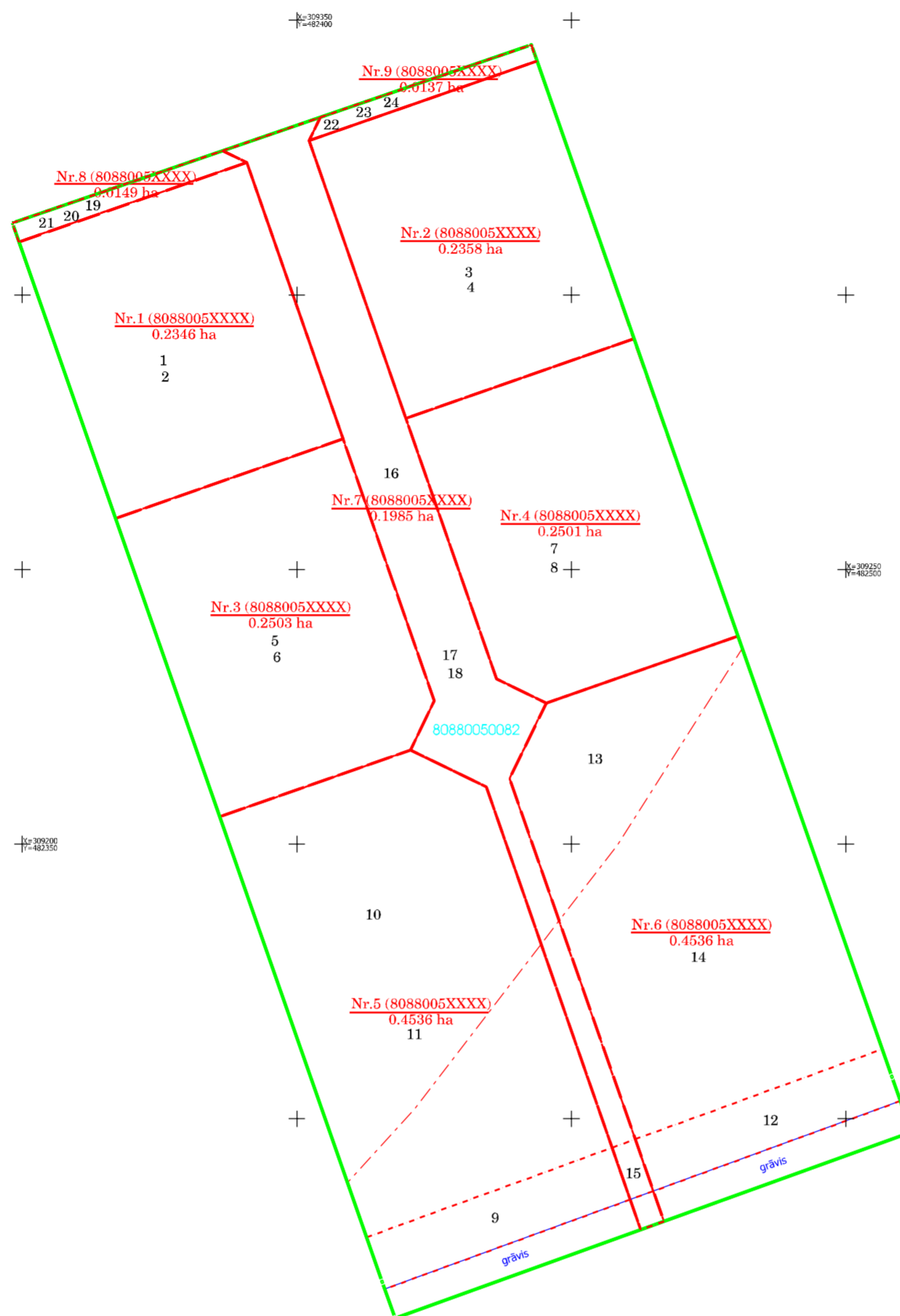
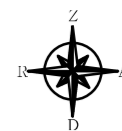
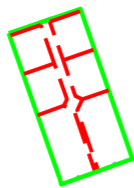


Projektētās teritorijas shēma pirms zemes ierīcības projekta izstrādes



Projektētās teritorijas shēma pēc zemes ierīcības projekta izstrādes



Esošā zemes vienība	
Kadastra apzīmējums	Platība
80880050082	2.11 ha

Projektētās zemes vienības				Aprūtinājumi		
Nr.	Kadastra apzīmējums	Platības no esošajām zemes vienībām	Platība	Kārtas Nr.	Klasifikācijas kods	Platība
1	8088005XXXX	0.2346 ha no 80880050082	0.2346 ha	1	7311090900	0.2346 ha
2	8088005XXXX	0.2358 ha no 80880050082	0.2358 ha	2	7312070202	0.2346 ha
3	8088005XXXX	0.2503 ha no 80880050082	0.2503 ha	3	7311090900	0.2358 ha
4	8088005XXXX	0.2501 ha no 80880050082	0.2501 ha	4	7312070202	0.2358 ha
5	8088005XXXX	0.4536 ha no 80880050082	0.4536 ha	5	7311090900	0.2503 ha
6	8088005XXXX	0.4536 ha no 80880050082	0.4536 ha	6	7312070202	0.2503 ha
7	8088005XXXX	0.1985 ha no 80880050082	0.1985 ha	7	7311090900	0.2501 ha
8	8088005XXXX	0.0149 ha no 80880050082	0.0149 ha	8	7312070202	0.2501 ha
9	8088005XXXX	0.0137 ha no 80880050082	0.0137 ha	9	7311040400	0.0476 ha
				10	7311090900	0.2632 ha
				11	7312070202	0.4536 ha
				12	7311040400	0.0479 ha
				13	7311090900	0.0947 ha
				14	7312070202	0.4536 ha
				15	7311040400	0.0045 ha
				16	7311090900	0.1730 ha
				17	7312070202	0.1985 ha
				18	7312030100	0.1985 ha
				19	7311090900	0.0149 ha
				20	7312070202	0.0149 ha
				21	7312030100	0.0149 ha
				22	7311090900	0.0137 ha
				23	7312070202	0.0137 ha
				24	7312030100	0.0137 ha
Kopā			2.1051 ha			

Apzīmējumi:

- 80880050082
-
-
-
- Nr.1 (8088005XXXX) 0.2346 ha
- - - - -

Esošās zemes vienības kadastra apzīmējums
Esošās zemes vienības robeža ar robežpunktu
Zemes ierīcības projekta robeža
Projektēto zemes vienību robežas
Projektētās zemes vienības kadastra apzīmējums un platība
Nekustamā īpašuma aprūtinājumu robeža



Reģ.Nr.41503064220
http://www.geos.lv
e-pasts: arturs@geos.lv

DETĀLPLĀNOJUMS

"Kocis", Spunciems
Salas pagasts, Mārupes novads
(kad. Nr. 8088 005 0082)

Zemes ierīcības projekts

Valdes priekšsēdētājs: A.Kratovskis 2021.10.07.

Detālplānojuma izstrādātājs: A.Kratovskis 2021.10.07.

Pasūtītājs: Anna Zilāje

Detālplānojuma izstrādē paredzētie zemes ierīcības darbi atbilst normatīvo aktu prasībām, kas regulē zemes ierīcības projekta izstrādi

A.Kratovskis
serf.Nr.AA00000004

Mērogs 1:1,000