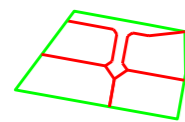
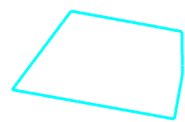


Projektētās teritorijas shēma pirms zemes ierīcības projekta izstrādes

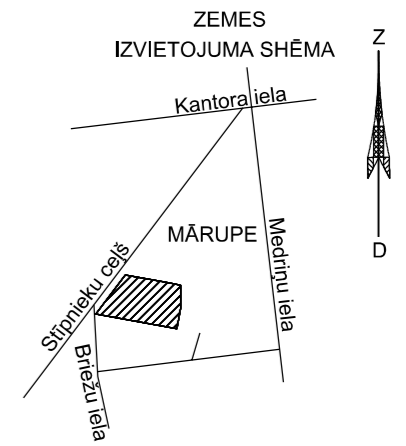
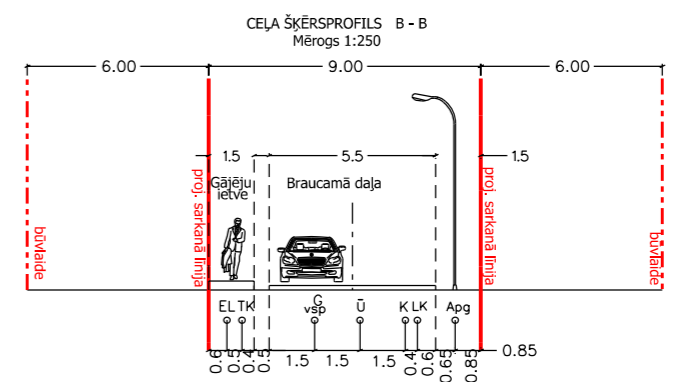
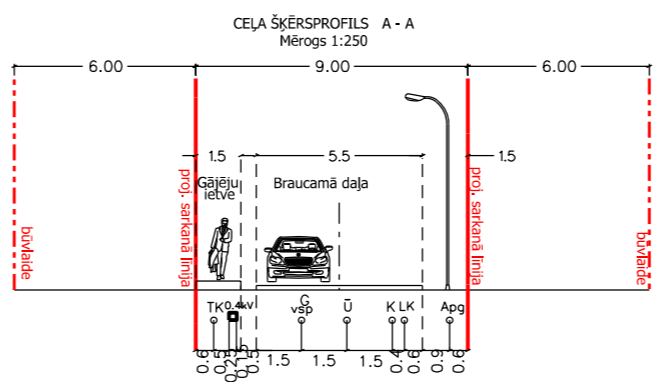
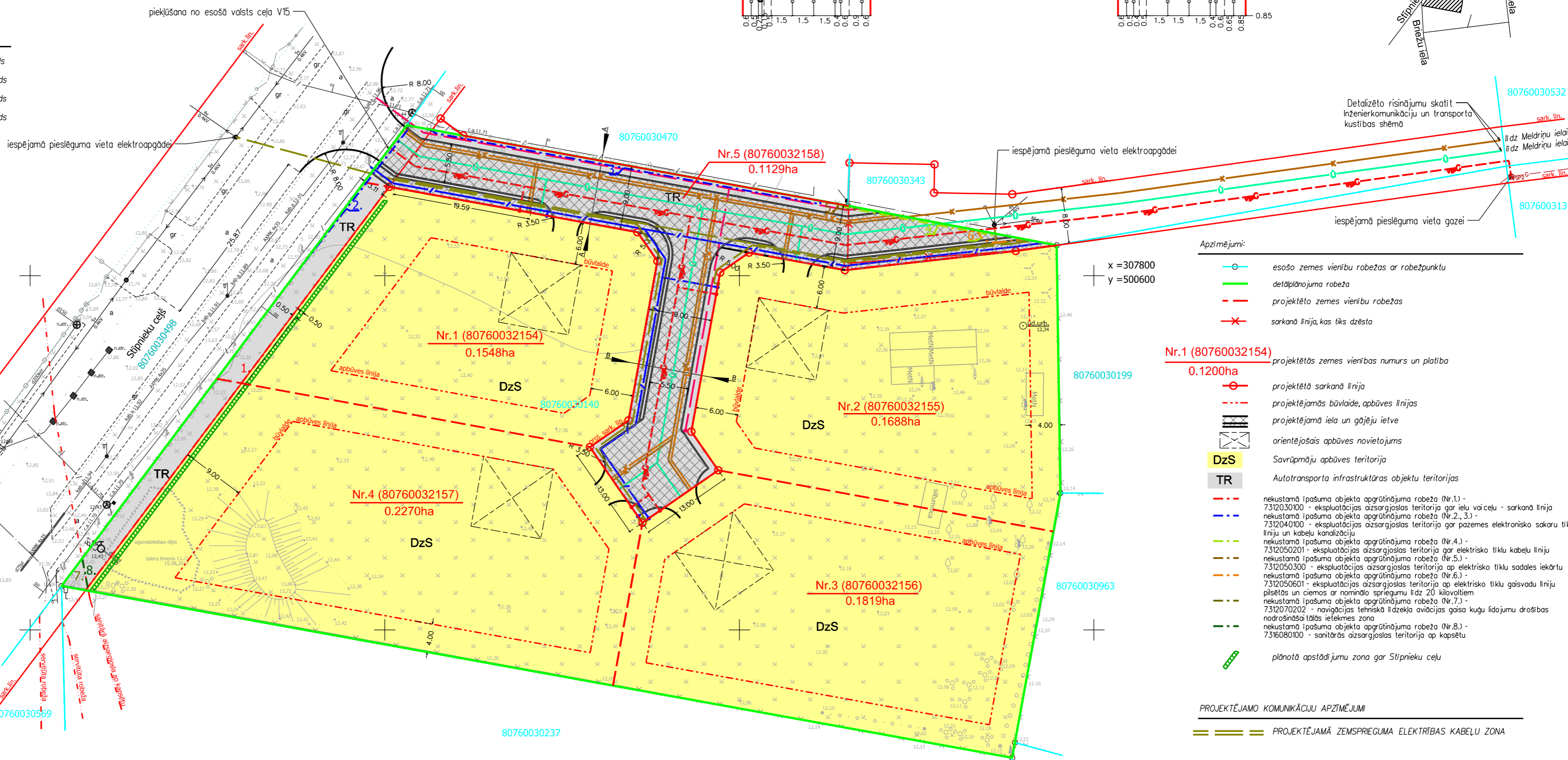
Projektētās teritorijas shēma pēc zemes ierīcības projekta izstrādes



x=307850
y=500450

Adresācijas priekšskumi:

1. zemes gabals - Stipnieku ceļš 5C, Mārupes novads
2. zemes gabals - Stipnieku ceļš 5D, Mārupes novads
3. zemes gabals - Stipnieku ceļš 5E, Mārupes novads
4. zemes gabals - Stipnieku ceļš 5F, Mārupes novads
5. zemes gabals nav adresācijas objekts



- Apzīmējumi:
- esošo zemes vienību robežas ar robežpunktu
 - detalplānojuma robeža
 - projektēto zemes vienību robežas
 - sarkanā līnija, kas tiks dzēsta
- Nr.1 (80760032154) 0.1200ha
- projektēto zemes vienības numurs un platība
 - projektēto sarkanā līnija
 - projektējamās būvvalde, apbūves līnijas
 - projektējamā iela un gājēju ietve
 - orientējamais apbūves novietojums
- DzS** Savrupmāju apbūves teritorija
- TR** Autotransporta infrastruktūras objektu teritorijas
- nekustamā īpašuma objekta apgrūnājuma robeža (Nr.1.) - 7312030100 - ekspluatācijas aizsargjoslas teritorija gar ielu vai ceļu - sarkanā līnija
 - nekustamā īpašuma objekta apgrūnājuma robeža (Nr.2., 3.) - 7312040100 - ekspluatācijas aizsargjoslas teritorija gar pozemes elektronisko sakaru tīklu līniju un kabeļu kanalizāciju
 - nekustamā īpašuma objekta apgrūnājuma robeža (Nr.4.) - 7312050201 - ekspluatācijas aizsargjoslas teritorija gar elektrisko tīklu kabeļu līniju
 - nekustamā īpašuma objekta apgrūnājuma robeža (Nr.5.) - 7312050300 - ekspluatācijas aizsargjoslas teritorija gar elektrisko tīklu sadales iekārtu
 - nekustamā īpašuma objekta apgrūnājuma robeža (Nr.6.) - 7312050601 - ekspluatācijas aizsargjoslas teritorija gar elektrisko tīklu gaisvadu līniju
 - nekustamā īpašuma objekta apgrūnājuma robeža (Nr.7.) - 7312070202 - navigācijas tehniskā līdzekļa aviācijas gaisa kuģu lidojumu drošības nodrošināšanai paredzētās ietekmes zona
 - nekustamā īpašuma objekta apgrūnājuma robeža (Nr.8.) - 7312080100 - sanitāras aizsargjoslas teritorija ap kapšētu
- plānotā apstādījumu zona gar Stipnieku ceļu

- PROJEKTĒJAMO KOMUNIKĀCIJU APZĪMĒJUMI
- PROJEKTĒJAMĀ ZEMSPRĒGUMA ELEKTRĪBAS KABEĻU ZONA
 - PROJEKTĒJAMĀ IELAS APGAISMOJUMA KABEĻI
 - PROJEKTĒJAMĀ SAKARU KANALIZĀCIJA
 - PROJEKTĒJAMĀIS ŪDENSVAIDS
 - PROJEKTĒJAMĀIS KANALIZĀCIJAS VAIDS
 - PROJEKTĒJAMĀIS GĀZES VAIDS
 - PROJEKTĒJAMĀ LIETUS KANALIZĀCIJA
 - PROJEKTĒJAMĀS GĀZES SPEDIENA REGULĒŠANAS - UZSKAITES IEKĀRTAS
 - PROJEKTĒJAMĀS ELEKTROSADALES SKAPĀJI
 - PROJEKTĒJAMĀS SAKARU KANALIZĀCIJAS SADALES SKAPĀJI
- Piezīmes:
- Apbūve un iebraukšana zemes vienībās ir atļautas orientēti.
 - NILM-0601 - Individuālo dzīvojamā māju apbūve
 - NILM-1101 - Zeme dzelzceļa infrastruktūras zemes nodalījuma joslā un ceļu zemes nodalījuma joslā

Esošās zemes vienības	
Kadastra apzīmējums	Platība
80760030140	0,8454ha

Nr.	Kadastra apzīmējums	Projektētās zemes vienības		Apgrūnājumi		Nī lietošanas mērķa kods	Max apbūves blīvums	Max brīvā teritorija	Max stāvu skaits
		Platības no esošajām zemes vienībām	Platība*	Kārās Nr.	Klasifikācijas kods, platība				
1.	80760032154	0.1548ha no 80760030140	0.1548ha	1.	7312030100 - 0.0107ha	0601 - 0.1437ha	40%	50%	3
				2.	7312040100 - 0.0003ha				
				7.	7312070202 - 0.1548ha				
				8.	7316080100 - 0.1548ha				
2.	80760032155	0.1688ha no 80760030140	0.1688ha	7.	7312070202 - 0.1688ha	0601	40%	50%	3
				8.	7316080100 - 0.1688ha				
				8.	7316080100 - 0.1688ha				
3.	80760032156	0.1819ha no 80760030140	0.1819ha	7.	7312070202 - 0.1819ha	0601	40%	50%	3
				8.	7316080100 - 0.1819ha				
				8.	7316080100 - 0.1819ha				
4.	80760032157	0.2270ha no 80760030140	0.2270ha	1.	7312030100 - 0.0114ha	0601 - 0.2516ha	40%	50%	3
				7.	7312070202 - 0.2270ha				
				8.	7316080100 - 0.2262ha				
				8.	7316080100 - 0.2262ha				
5.	80760032158	0.1129ha no 80760030140	0.1129ha	1.	7312030100 - 0.1129ha	1101	-	-	-
				2.	7312040100 - 0.0004ha				
				3.	7312040100 - 0.0024ha				
				4.	7312050201 - 0.0007ha				
				5.	7312050300 - 0.0000ha				
				6.	7312050601 - 0.0005ha				
				7.	7312070202 - 0.1129ha				
				8.	7316080100 - 0.1129ha				
Kopā:		0.8454ha							

* Veicot zemes kadastrālo uzmrēšanu, projektēto zemes vienību platības var tikt precizētas.

MDC SIA "Mēriecības Datu Centrs" Limbažu iela 9 - 486, Rīga, LV-1005
 Tālrunis: +371 67496833 Fakss: +371 67387483 e-pasts: info@mdc.lv www.mdc.lv www.topografija.lv

Dati ievadīti pašvaldības ADTI datu bāzē.
 Uzmrējums registrēts ar Nr. **Uz76 DP 184680**
 2019.gada 1.martā

Aplicin, ka projekts izstrādāts atbilstoši normatīvo aktu prasībām, kas regulē zemes ierīcības projekta izstrādi.
 Zemes ierīkotāja sertifikāta Nr. AA000000056, Marija Laganovska

DETĀLPLĀNOJUMS
 Mārupes novads, Mārupe
 Stipnieku ceļš 5C
 z.v. kad.apz. 8076 003 0140

Detalplānojuma grafiskās daļas mērogs 1:500
 Koordinātu sistēma: LKS-92
 Mēroga koeficients 0.999600

Teritorijas plānotā (atļautā) izmantošana
 Kartogrāfiska materiāla pamatne - Topogrāfiskais plāns M 1:500, (SIA "Geomētrs", 06.09.2017.)

Nekustamā īpašuma "Stipnieku ceļš 5C" īpašnieki SIA "ARX Baltic", Dīnija Kavrusa
 Zemes ierīkotāja Marija Laganovska
 Zemes ierīkotāja sertifikāta Nr. AA000000056, izdots 07.12.2010. derīgs līdz 06.12.2020