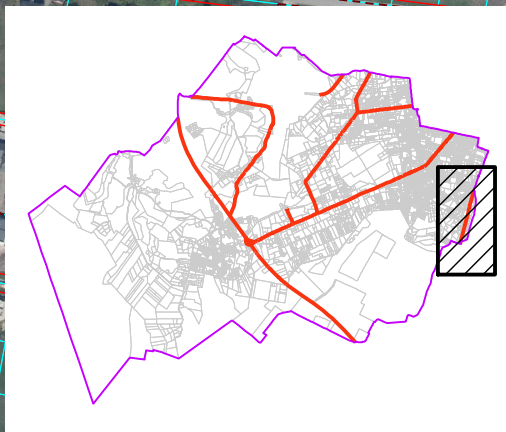





# PIEVĪENOJUMU VIETAS VALSTS AUTOCEĻIEM

V13 (TĪRAINE - JAUNOLAINE)



- <sup>8 (I)</sup> Esošs pievienojums (pievienojuma Nr. tabulā\*, pievienojuma kategorija)
- <sup>5 (IV / II)</sup> Esošs pievienojums, kam mainīta kategorija (pievienojuma Nr. tabulā\*, esošā / plānotā pievienojuma kategorija)
- <sup>0.1 (III)</sup> Jaunveidojams pievienojums (pievienojuma Nr. tabulā\*, pievienojuma kategorija)
- <sup>12 (III)</sup> Nelikumīgs un/vai likvidējams pievienojums (pievienojuma Nr. tabulā\*, tā esošā pievienojuma kategorija)

-  Sarkanās līnijas
-  Zemes vienību robeža
-  Detālpārplānojums, tā numurs

Datu sagatavošanā izmantoti:  
-Topogrāfiskā karte mērogā 1:10 000 (Autors: © Latvijas Ģeotelpiskās informācijas aģentūra, 2009)  
-Ortofotokarte mērogā 1:10000, (Autors: © Latvijas Ģeotelpiskās informācijas aģentūra 2016)  
-Nekustamā īpašuma valsts kadastra informācijas sistēmas dati (Autors: © Valsts zemes dienests, 2017)

\* TIAN 10. pielikums

