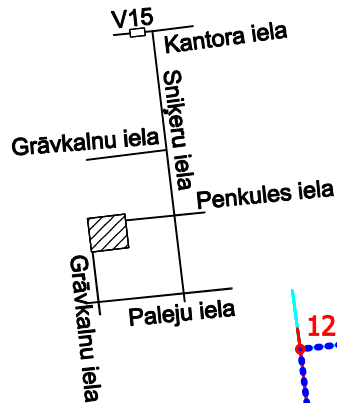



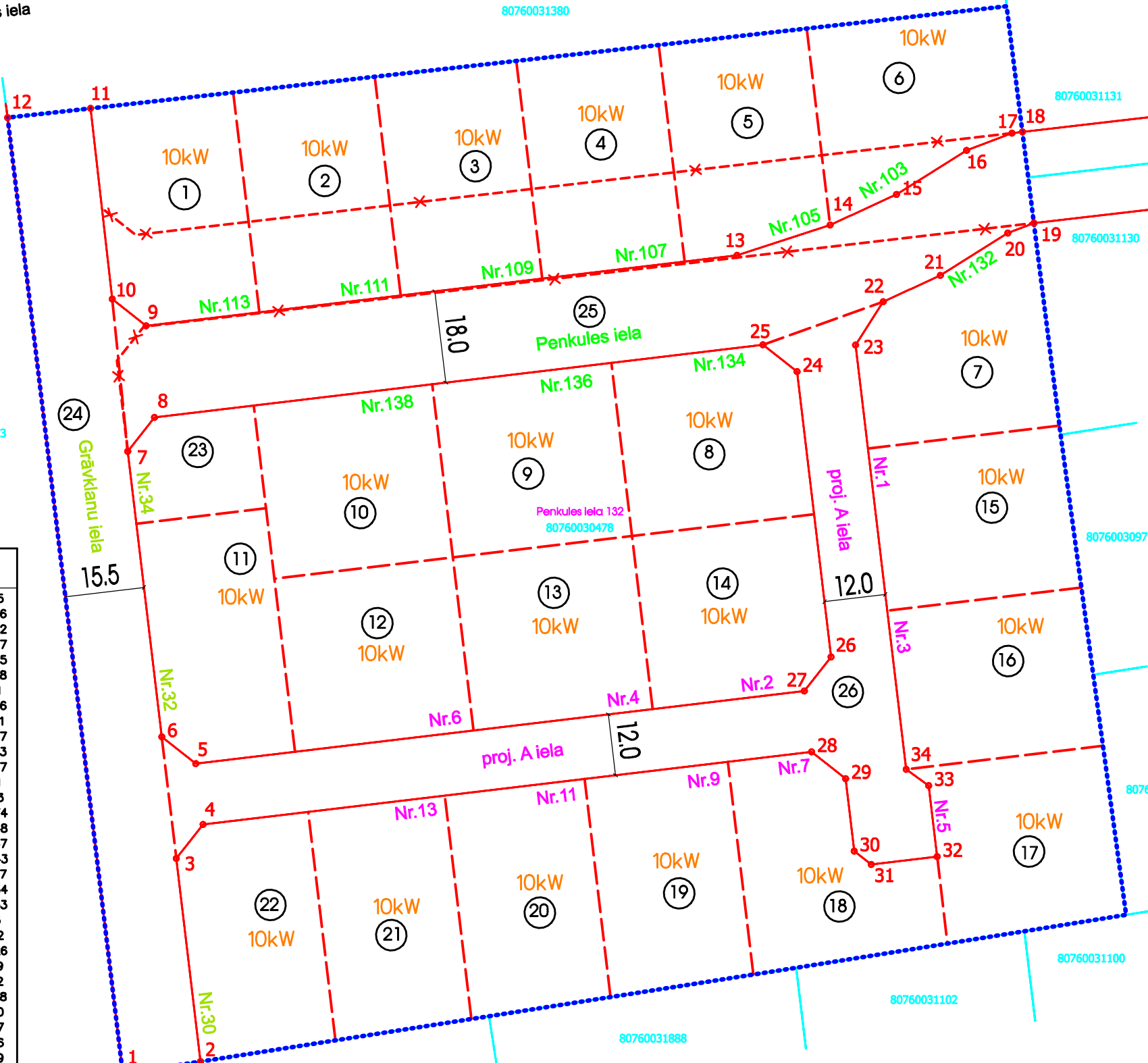
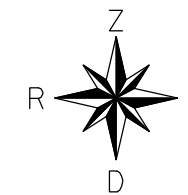
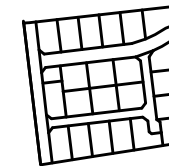
Teritorijas izvietojuma shēma



Zemes vienību shēma pirms detālplānojuma



Zemes vienību shēma pēc detālplānojuma



Sarkano līniju pagriežiena punktu koordinātu saraksts LKS-92 TM koordinātu sistēmā

Sark.līn. punkta Nr.	X	Y
1	307716.48	501072.15
2	307718.85	501087.36
3	307758.61	501082.62
4	307785.28	501087.87
5	307777.19	501086.45
6	307782.44	501079.78
7	307838.35	501073.11
8	307845.01	501078.36
9	307862.95	501076.71
10	307868.20	501070.07
11	307905.54	501065.83
12	307903.73	501049.57
13	307876.76	501192.51
14	307882.69	501210.73
15	307888.69	501223.74
16	307897.31	501237.48
17	307900.69	501246.37
18	307900.93	501248.43
19	307883.07	501250.67
20	307881.12	501245.54
21	307872.83	501232.33
22	307867.66	501221.13
23	307859.19	501215.72
24	307853.99	501204.26
25	307859.24	501197.59
26	307798.09	501210.92
27	307791.42	501205.68
28	307779.50	501207.10
29	307774.25	501213.77
30	307760.06	501215.46
31	307757.44	501218.79
32	307758.98	501231.70
33	307772.88	501230.04
34	307776.08	501225.64

Nr.	Plānoto zemes vienību adresācijas (nosaukumu) priekšlikums	Platība kv.m.	NĪLM
1	Penkules iela 113, Mārupe, Mārupes nov.	1210	0601
2	Penkules iela 111, Mārupe, Mārupes nov.	1208	0601
3	Penkules iela 109, Mārupe, Mārupes nov.	1202	0601
4	Penkules iela 107, Mārupe, Mārupes nov.	1205	0601
5	Penkules iela 105, Mārupe, Mārupes nov.	1209	0601
6	Penkules iela 103, Mārupe, Mārupes nov.	1239	0601
7	Penkules iela 132, Mārupe, Mārupes nov.	1221	0601
8	Penkules iela 134, Mārupe, Mārupes nov.	1209	0601
9	Penkules iela 136, Mārupe, Mārupes nov.	1209	0601
10	Penkules iela 138, Mārupe, Mārupes nov.	1202	0601
11	Grāvkalnu iela 32, Mārupe, Mārupes nov.	1212	0601
12	proj. A iela 6, Mārupe, Mārupes nov.	1203	0601
13	proj. A iela 4, Mārupe, Mārupes nov.	1210	0601
14	proj. A iela 2, Mārupe, Mārupes nov.	1210	0601
15	proj. A iela 1, Mārupe, Mārupes nov.	1218	0601
16	proj. A iela 3, Mārupe, Mārupes nov.	1208	0601
17	proj. A iela 5, Mārupe, Mārupes nov.	1207	0601
18	proj. A iela 7, Mārupe, Mārupes nov.	1201	0601
19	proj. A iela 9, Mārupe, Mārupes nov.	1203	0601
20	proj. A iela 11, Mārupe, Mārupes nov.	1202	0601
21	proj. A iela 13, Mārupe, Mārupes nov.	1201	0601
22	Grāvkalnu iela 30, Mārupe, Mārupes nov.	1201	0601
23	Grāvkalnu iela 34, Mārupe, Mārupes nov.	501	0501
24	"Grāvkalnu iela", Mārupe, Mārupes nov.	2954	1101
25	"Penkules iela", Mārupe, Mārupes nov.	3352	1101
26	"proj. A iela", Mārupe, Mārupes nov.	3037	1101

Nekustamā īpašuma lietošanas mērķi (NĪLM):

- NĪLM kods 0501 - Dabas pamatnes, parki, zaļās zonas un citas rekreācijas nozīmes objektu teritorijas, ja tajās atļautā saimnieciskā darbība nav pieskaitāma pie kāda cita klasifikācijā norādīta lietošanas mērķa
- NĪLM kods 0601 - Individuālo dzīvojamo māju apbūves zeme
- NĪLM kods 1101 - Zeme dzelzceļa infrastruktūras zemes nodalījuma joslā un ceļu zemes nodalījuma joslā

PIEŅEMTIE APZĪMĒJUMI:

- detālplānojuma teritorijas robeža
- - - - - proj. zemes vienību robežlīnija
- ① proj. zemes vienības Nr.
- 1 sarkanā līnija
- 1 sarkanās līnijas pagriežiena punkts un kārtas Nr.
- × - - - × likvidēta sarkanā līnija
- 10kW orientējoša elektroenerģijas patēriņa slodze

Projektētājs: SIA DAMSUJAS reģ.Nr. 4003875540 Brīvības gatve 221-1, Rīga, LV-1039 Tālr.29103226		DETĀLPLĀNOJUMS MĀRUPES NOVADA MĀRUPES CIEMA NEKUSTAMĀ ĪPAŠUMA PENKULES IELA 132, kadastra Nr. 80760032297, zemes vienības ar kadastra apzīmējumu 80760030478 teritorijā	
Pasūtītājs: SIA "DGO Capital"		Rasējums: SARKANĀS LĪNIJAS, ADRESĀCIJAS PRIEKŠLIKUMS ELEKTROENERĢIJAS PATĒRIŅA SLODZES SHĒMA	
Arhitekts: D.Griķe	Izstrādāja zemes ierīkotājs: J.Vellands	Mērogs: 1:1000	Grafiskā daļa: DP-3
sertifikāta Nr.AA0024, izdots 30.12.2009., derīgs līdz 29.12.2024.		Datums: 15.10.2020	Lapa: 3 / Lapas: 4