

*Apstiprināts ar
Mārupes novada pašvaldības domes
2022.gada 28.decembra
lēmumu Nr.28 (sēdes protokols Nr.25)*

DARBA UZDEVUMS Nr. 1/3-6/23-2022

**detālplānojuma izstrādei nekustamā īpašuma “Meža Rozes” kadastra Nr. 8048 007 1231,
Dzilnuciemā, Babītes pagastā, Mārupes novadā, teritorijai**

1. Detālplānojuma izstrādes mērķis un pamatojums:

Detālplānojuma izstrādes teritorija – nekustamā īpašuma “Meža Rozes” kadastra Nr. 8048 007 1231, zemes vienības ar kadastra apzīmējumu 8048 007 0043, Dzilnuciemā, Babītes pagastā, Mārupes novadā, teritorija, kuru ietver:

- Robeža ar nekustamajiem īpašumiem Vēju iela 5, 7, 9, 11, 13, 15, 17, 19, 21, 23, 25, 27, 29, 31, 33, 35, 37, 39, 41 un 43 koplietošanas ūdens noteka 381224:3,
- robeža ar nekustamo īpašumu “Jaunlapsas” koplietošanas ūdens noteka 381224:22,
- robeža ar nekustamo īpašumu “Arvīdi” koplietošanas ūdens noteka 381224:41,
- robeža ar nekustamajiem īpašumiem “Birztales”, “Birztales 4” un “Birztales 5” koplietošanas ūdens noteka 381224:7.

Nekustamajam īpašumam “Meža Rozes” Nekustamā īpašuma valsts kadastra informācijas sistēmā ir reģistrēta meža zeme ar platību 3,2723 ha.

Piekļuve detālplānojuma teritorijai nodrošināta no pašvaldības nozīmes Kviešu ielas.

Detālplānojuma teritorija attēlota darba uzdevuma pielikumā.

Detālplānojuma izstrādes mērķis - veikt īpašuma sadali savrupmāju būvniecībai, veidot vienotu ielu tīklu detālplānojuma teritorijā un tai piegulošajos īpašumos, noteikt ielas sarkanās līnijas, detalizēt teritorijas izmantošanas un apbūves noteikumus.

Detālplānojuma izstrādes pamatojums – nekustamā īpašuma “Meža Rozes”, kadastra Nr. 8048 007 1231, zemes vienībai ar kadastra apzīmējumu 8048 007 0043, Dzilnuciemā, Babītes pagastā, Mārupes novadā, detālplānojuma izstrāde tiek veikta, lai sadalītu īpašumu apbūves gabalos, veidojot vienotu ielu tīklu. Detālplānojuma izstrādi attīstības iecerei paredz Teritorijas attīstības plānošanas likuma 28. panta trešā daļa, kas nosaka, ka detālplānojumu izstrādā pirms jaunas būvniecības uzsākšanas vai zemes vienību sadalīšanas, ja tas rada nepieciešamību pēc kompleksiem risinājumiem un, ja normatīvajos aktos nav noteikts citādi, kā arī Ministru kabineta 2014. gada 14. oktobra noteikumu Nr. 628 „Noteikumi par pašvaldību teritorijas attīstības plānošanas dokumentiem” 39.2 punkts, kas nosaka, ka detālplānojumu izstrādā, ja plānota jaunu zemes vienību izveide un piekļuves nodrošināšanai jaunizveidotajām zemes vienībām nepieciešams izveidot jaunas ielas vai pašvaldību ceļus.

Detālplānojums izstrādājams saskaņā ar:

- 2020.gada 22. janvārī apstiprināto Babītes novada (šobrīd Babītes pagasta un salas pagasta) teritorijas plānojumu (saistošie noteikumi Nr.1);
- Teritorijas attīstības plānošanas likumu;
- Ministra kabineta 2014.gada 14.oktobra noteikumiem Nr.628 „Noteikumi par pašvaldību teritorijas attīstības plānošanas dokumentiem”;
- Ministra kabineta 2013.gada 30.aprīļa noteikumiem Nr.240 „Vispārīgie teritorijas plānošanas, izmantošanas un apbūves noteikumi”;
- Ministru kabineta 2014.gada 8.jūlija noteikumiem Nr.392 „Teritorijas attīstības plānošanas informācijas sistēmas noteikumi”;

- Ministru kabineta 2010.gada 28.septembra noteikumiem Nr.916 „Dokumentu izstrādāšanas un noformēšanas kārtība”;
- citiem spēkā esošajiem normatīvajiem aktiem un Mārupes novadā izstrādātajiem attīstības plānošanas dokumentiem, tai skaitā ievērojot:
 - detālplānojums nekustamajam īpašumiem „Jaunsapņi”, (apstiprināts ar Babītes novada domes 23.09.2009. saistošiem noteikumiem Nr.51, pieejams www.geolatvija.lv, saite: https://geolatvija.lv/geo/tapis#document_10379);
 - izstrādē esošais detālplānojums nekustamajam īpašumam “Roznieki”, (lēmums par nodošanu publiskajai apspriešanai un atzinuma saņemšanai 26.10.2022., pieejams: https://geolatvija.lv/geo/tapis#document_20026);

Nepieciešamie dati un dokumenti detālplānojuma izstrādes nodrošināšanai:

- Mārupes novada pašvaldības domes lēmums par detālplānojuma izstrādes uzsākšanu un nodošanu publiskajai apspriešanai;
- Darba uzdevums detālplānojuma izstrādāšanai;
- Līgums par detālplānojuma izstrādi un finansēšanu;
- Darba uzdevumā minēto un Teritorijas attīstības plānošanas informācijas sistēmā (Turpmāk - TAPIS) pieteikto institūciju izsniegtie nosacījumi, kas attiecas uz plānojamo teritoriju, kā arī šo institūciju atzinumi;
- Topogrāfiskais materiāls ar noteiktību M1: 500, aktuāls, ne vecāks par 1 gadu, reģistrēts Mārupes novada datu uzturētāja sistēmā.
- Meža inventarizācijas lieta.

2. Detālplānojuma izstrādes uzdevumi:

- 2.1. Izstrādāt risinājumus nekustamā īpašuma sadalīšanai apbūves zemes un meža zemes īpašumos, nosakot detalizētus izmantošanas un apbūves noteikumus detālplānojuma teritorijā katrai zemes vienībai, nodrošinot to atbilstību teritorijas izmantošanas un apbūves nosacījumu prasībām un citu normatīvo aktu prasībām, tai skaitā nosacījumus meža zemju izmantošanai un atmežošanai.
- 2.2. Izvērtēt publiskās apbūves īstenošanas (vietējas nozīmes tirdzniecības vai pakalpojumu objekti, sociālie vai veselības pakalpojumi u.c.) lietderību un noteikt konkrētas prasības pakalpojumu objektiem, ja tādi tiek paredzēti.
- 2.3. Izstrādāt perspektīvos transporta infrastruktūras risinājumus, lai nodrošinātu vienotu transporta tīklu teritorijā un sasaisti ar apkārtējām teritorijām, noteikt ielu kategorijas.
- 2.4. Norādīt esošās meliorācijas un drenāžas sistēmas un paredzēt to saglabāšanai vai pārlikšanai nepieciešamos pasākumus, novērtēt tās tehnisko stāvokli.
- 2.4. Izstrādāt ar blakus īpašumiem saistītu visu nepieciešamo inženierkomunikāciju nodrošinājuma shēmas, ugunsdrošības risinājumu, un paredzēt lietus ūdens novadīšanas risinājumus, raksturojot to novadīšanas vietu.
- 2.5. Noteikt ielu sarkanās līnijas, meliorācijas novadgrāvju aizsargjoslas un citus apgrūtinājumus.
- 2.6. Veikt sugu un biotopu izpēti detālplānojuma teritorijā, ja tas tiek pieprasīts atbildīgo institūciju nosacījumos;
- 2.7. Pirms pilna detālplānojuma projekta izstrādes, detālplānojuma teritorijas attīstības priekšlikuma skici un plānotās atļautās izmantošanas aprakstu (Detālplānojuma risinājuma priekšlikums) iesniegt izvērtēšanai detālplānojuma Izstrādes vadītājam.
- 2.8. Izstrādāt detālplānojuma projekta redakcijas atbilstoši pašvaldības domes pieņemtajiem lēmumiem, publiskās apspriešanas rezultātiem un institūciju atzinumiem.

2.9. Sagatavot pārskatu par detālplānojuma izstrādes procesu. Pārskatu par detālplānojuma izstrādes procesu sagatavot katrā no detālplānojuma izstrādes posmiem atbilstoši faktiski notikušajām darbībām.

2.10. Veikt sabiedrības līdzdalības nodrošināšanas pasākumus, tai skaitā izskatīt privātpersonu iesniegumus un organizēt sabiedriskās apspriedes un citas darba gaitā nepieciešamās sanāksmes. Uzdevuma ietvaros, Detālplānojuma Izstrādātājs nodrošina arī apspriešanas informatīvo materiālu sagatavošanu, sanāksmju protokolēšanu, apkopo to rezultātus un atbilstoši precizē detālplānojumu.

2.11. Pieprasīt no institūcijām nosacījumus un atzinumus, un atbilstoši precizēt detālplānojumu.

3. Īpašie nosacījumi detālplānojuma izstrādē:

3.1. Teritorijas atļautā izmantošana jāparedz atbilstoša 2020.gada 22. janvārī apstiprinātā Babītes novada teritorijas plānojuma (saistošie noteikumi Nr.1) nosacījumiem funkcionālās zonas savrupmāju apbūves teritorijai **Savrupmāju teritorijas (DzS), Mežu teritorijas (M) un Transporta infrastruktūras teritorija (TR).**

3.2. Detālplānojuma teritorijā paredzēt centralizēto ūdensapgādes un kanalizācijas tīklu un infrastruktūras objektu izbūvi, pamatojot ar tehniski ekonomisko pamatojumu (pievienojams detālplānojuma dokumentācijai) ūdens ieguves, sagatavošanas un notekūdeņu attīrīšanas risinājumu izvēli un to piemērošanas termiņu, un pagaidu risinājumu izmantošanas nosacījumus (ja tiek paredzēti), izvērtējumā ietverot vides kvalitātes nodrošināšanu un sistēmu apsaimniekošanas prasību ievērošanas iespējas.

3.3. Nodrošināt vienota ielu tīkla izveides iespēju (ielu savienojums) ar īpašumu "Arvīdi" (kadastra apzīmējums 80480070106) un piekļuves iespēju īpašumam "Tīrelpurva mežs" (kadastra apzīmējums 80480140048).

3.4. Piekļuves nodrošināšanai jaunveidojamām zemes vienībām, paredzēt vismaz D vai E kategorijas caurbraucamu iekšējo ielu ar minimālo ielu sarkano līniju platumu 12 m.

3.5. Strupceļa risinājumus pieļaujams veidot ne vairāk kā uz diviem jaunveidojamiem īpašumiem ar minimālo sarkano līniju platumu 12 m, apgriešanās laukuma brauktuves platums ne mazāks kā 12m*12m.

3.6. Nodrošināt labiekārtotu publisku ārtelpu vismaz 800 m² (rotaļu laukumi, mierīgas atpūtas vietas zona, aktīvās atpūtas vietas zona).

3.7. Paredzēt prasību, ka meža teritorijas atmežošanu būvniecībai (ja tiek paredzēta) ir iespējams pieprasīt tikai saistīti un atbilstoši konkrētā būvprojekta risinājumam un būvju izvietojumam;

3.8. Līdz detālplānojuma apstiprināšanai jābūt nodrošinātai fiziskai un juridiskai piekļuvei līdz Detālplānojuma teritorijai.

4. Publiskā apspriešana un informēšana:

4.1. Detālplānojuma izstrādes gaitā paredzētie sabiedrības līdzdalības pasākumi:

Priekšlikumu iesniegšana uzsākot detālplānojuma izstrādi, kas ilgst ne mazāk kā 4 nedēļas; Publiskā apspriešana par detālplānojuma projektu (un precizēto redakciju, ja tāda tiek izstrādāta), kas ilgst ne mazāk kā 4 nedēļas 1.redakcijai un ne mazāku par 3 nedēļām pilnveidotajām redakcijām (ietverot, priekšlikumu iesniegšanu, sabiedrisko apspriedi, nodrošināta iespēja iepazīties ar detālplānojuma redakciju pašvaldības mājaslapā www.marupe.lv un TAPIS sistēmā);

Informatīvās planšetes publiskās apspriešanas gaitā:

- iesniedzamas pašvaldībai ne vēlāk kā 1 nedēļu pirms publiskās apspriešanas uzsākšanas;
- planšetes izmērs ~A2-A1, vai pēc nepieciešamības, lai nodrošinātu optimālu informācijas uztveramību;

- ietvertā informācija: paziņojums par detālplānojuma publisko apspriešanu un būtiskākā vizuālā, grafiskā un teksta informācija par detālplānojuma risinājumu, tai skaitā atļautā izmantošana, satiksmes infrastruktūra un inženierkomunikācijas.
- Paziņojumi, kas nosūtāmi nekustamo īpašumu īpašniekiem un publicējami TAPIS sistēmā, vietējā laikrakstā „Mārupes Vēstis” un Mārupes novada tīmekļa vietnē www.marupe.lv.
- 4.2. Par detālplānojuma izstrādes uzsākšanu un privātpersonu priekšlikumu iesniegšanu;
- 4.3. Par detālplānojuma redakcijas publisko apspriešanu;
- 4.4. Paziņojums par detālplānojuma apstiprināšanu:
- Izdevumā „Latvijas Vēstnesis”, pašvaldības vietējā informatīvajā izdevumā „Mārupes Vēstis”, Mārupes novada pašvaldības mājas lapā www.marupe.lv un TAPIS sistēmā;
 - Paziņojums detālplānojuma ierosinātajam un teritorijā ietilpstošo nekustamo īpašumu īpašniekiem Administratīvā procesa kārtībā.

5. Projekta sastāvs:

5.1. Paskaidrojuma raksts.

- teritorijas pašreizējās izmantošanas apraksts un attīstības nosacījumi;
- detālplānojuma izstrādes pamatojums;
- transporta sistēmas analīze un risinājumi;
- detālplānojuma risinājumu apraksts sasaistīti ar blakus teritoriju izmantošanu un plānoto ceļu tīklu, ietverot apstiprināto detālplānojumu risinājumu analīzi un pasākumus piekļuves nodrošināšanai;
- meliorācijas sistēmas raksturojums, tai skaitā atbilstība meliorācijas kadastra informācijai;
- pasākumi teritorijas apbūves inženiertehniskajai sagatavošanai un atmežošanai;
- teritorijas labiekārtojuma un publiskās ārtelpas izmantošanas risinājumi un tās apsaimniekošana;
- meža teritorijas izmantošanas risinājumi;
- publiskās apbūves teritoriju risinājumi, pakalpojumu nodrošinājums;
- ziņojums par detālplānojuma atbilstību vietējās pašvaldības teritorijas plānojuma prasībām.

5.2. Grafiskā daļa:

5.2.1. Esošā teritorijas izmantošana:

- zemes īpašumu robežas ar zemes kadastra numuru;
- teritorijas esoša izmantošana un zemes lietošanas veids;
- sarkanās līnijas, aizsargjoslas, ceļa servitūti, citi apgrūtinājumi;
- inženierkomunikāciju tīkli,
- meliorācijas un lietus ūdeņu novadīšanas sistēmas;
- ceļi;
- apbūve;
- citi objekti

5.2.2. Plānotā teritorijas izmantošana:

- īpašumu robežas (plānotās zemes vienības robežas, paredzot piekļūšanas iespējas pie katras);
- funkcionālā zona vai apakšzona katrai zemes vienībai;
- priekšlikums zemes lietošanas mērķim katrai zemes vienībai;
- satiksmes infrastruktūras un inženierkomunikāciju shēmas, ielu šķērsprofili, shematiskus ielu un ceļu profilus;
- ielas sarkanās līnijas, būvlandes, apbūves līnijas;

- apgrūtinātās teritorijas, aizsargjoslas (objekti un teritorijas, kam tās nosaka), servitūti;
- pašvaldības kompetencē esošās apgrūtinātās teritorijas;
- aizsargjoslu un apgrūtinājumu saraksts katram zemesgabalam ar apgrūtinājumu klasifikācijas kodiem;
- plānotās apbūves shēma, ieteicamais izvietojums;
- publiskās ārtelpas teritorijas;
- meliorācijas sistēmas pārkārtošanas plāns (ja attiecināms)
- lietusūdeņu novadīšanas risinājumi;
- adresācijas priekšlikumi;
- zemes ierīcības darbu plāns, norādot arī kadastra apzīmējuma numurus plānotajām zemes vienībām;
- to nekustamo īpašumu, kurus tieši ietekmē detālplānojuma risinājumi, īpašnieku saskaņojums uz grafiskās daļas.

5.3. Teritorijas izmantošanas un apbūves nosacījumi:

Ietverami detalizēti teritorijas izmantošanas nosacījumi, apbūves parametri un aprobežojumi katrai zemes vienībai, tai skaitā institūciju nosacījumos pieprasītie:

- nosacījumi papildizmantošanas piemērošanai (ja paredzēta);
- prasības ielu un piebrauktuviņu izbūvei;
- vides pieejamības nosacījumi;
- publiskās ārtelpas labiekārtojuma nosacījumi;
- apbūves teritoriju labiekārtojuma nosacījumi;
- prasības inženiertehniskajam nodrošinājumam;
- prasības ugunsdzēsības prasību ievērošanai;
- nosacījumi apbūves arhitektoniskajam risinājumam;
- nosacījumi teritorijas atmežošanai;
- prasības būvju izvietojumam un funkcionāli saistītajam inženiertehniskajam nodrošinājumam un labiekārtojumam, ja tiek paredzēti papildizmantošanas veidi.

5.4. Detālplānojuma realizācijas kārtība.

Plānojamās teritorijas juridisko īpašnieku apstiprināts detālplānojuma apbūves realizācijas plāns, kurā jānorāda:

- Teritorijas inženiertehniskās sagatavošanas darbi un to secība, meliorācijas pārbūves reģistrācija meliorācijas kadastra sistēmā;
- detālplānojumā paredzēto inženierkomunikāciju, satiksmes infrastruktūras un apbūves būvniecības kārtas un to secība;
- ūdensapgādes un kanalizācijas risinājumu izbūves nosacījumi, centralizēto risinājumu īstenošanas termiņi un prasības pagaidu risinājumiem;
- labiekārtotās ārtelpas teritorijas izveides un apsaimniekošanas nosacījumi;
- finansētājs;
- uzbūvēto inženierkomunikāciju, ceļu un citas publiskās infrastruktūras apsaimniekotājs;
- detālplānojuma realizācijas termiņi.

5.5. Administratīvā līguma par detālplānojuma īstenošanu projekts.

Īpašie nosacījumi administratīvajam līgumam:

- sagatavojams atbilstoši saskaņotajai detālplānojuma realizācijas kārtībai;
- jāparedz teritorijas inženiertehniskā sagatavošana un ceļu un galveno inženierkomunikāciju (elektroapgāde, arī ūdensapgāde un sadzīves kanalizācija, ja pamatots centralizētās sistēmas izbūves risinājums) izbūve pirms teritorijas sadales un apbūves veikšanas;

- jāparedz caurbraucamo ielu un atbilstošās zemes vienības atsavināšana pašvaldībai, pēc ceļu pilnīgas izbūves un nodošanas ekspluatācijā, kad tām tiek nodrošināta publiska piekļuve;
- jāparedz visu detālplānojuma teritorijā projektēto ielu izbūve un meliorācijas grāvja šķērsojumu savienojumam ar blakus īpašumiem izbūve, vienojoties par termiņiem un nosacījumiem;
- līdz ielu nodošanai pašvaldības īpašumā, jānodrošina detālplānojuma teritorijā esošo ielu vai piebrauktuvju, kas nodrošina piekļuvi citiem īpašumiem vai publiskajai ārtelpai koplietošanas funkcija, pašvaldības ielas statuss attiecībā uz caurbraucamas ielas posmu.

5.6. Pārskats par detālplānojuma izstrādi.

- vietējas pašvaldības lēmumi par detālplānojuma izstrādi, ietverot lēmumu pielikumus, darba uzdevums;
- ziņojums par institūciju nosacījumiem, to ievērošanu vai noraidīšanu, nosacījumi pielikumā;
- biotopu izpētes atzinumi (ja attiecināms);
- ziņojums par institūciju atzinumiem un tajā ietverto iebildumu vērā ņemšanu vai noraidīšanu, institūciju atzinumi;
- ziņojums par publiskās apspriešanas norisi un tās ietvaros notikušajiem sabiedriskās apspriedes pasākumiem;
- publiskās apspriešanas materiāli, tai skaitā paziņojumi un publikācijas presē, apliecinājumi par paziņojumu nosūtīšanu, sanāksmju protokoli.
- ziņojums par detālplānojuma izstrādes uzsākšanas un publiskās apspriešanas gaitā saņemtajiem fizisko un juridisko personu iesniegumiem, to vērā ņemšanu vai noraidīšanu, norādot noraidījuma pamatojumu;
- saņemtie privātpersonu priekšlikumi un iebildumi, uz tiem sniegtās atbildes;
- zemesgrāmatas apliecība, zemes robežu plāns,
- līgums par detālplānojuma izstrādi un finansēšanu;
- cita informācija, kas izmantota detālplānojuma izstrādei;
- meža inventarizācijas lieta;
- servitūta līgumi (ja tādi ir).

6. Detālplānojuma izstrādē iesaistāmās institūcijas.

Institūcijas, kurām pieprasa nosacījumus detālplānojuma izstrādei un atzinumus par izstrādātajām detālplānojuma redakcijām:

6.1. jānodrošina to institūciju sniegtās informācijas un nosacījumu ievērošana, kā arī atzinumu pieprasīšana, kuras nepieciešamību sniegt nosacījumus un saņemt atzinumus pieteikušas Teritorijas attīstības plānošanas informācijas sistēmā;

6.2. jānodrošina sekojošu institūciju nosacījumu un atzinumu saņemšana:

- Vides valsts dienesta Atļauju pārvalde;
- Veselības inspekcija;
- AS „Sadales tīkli” Pierīgas reģions;
- SIA „Tet”;
- AS „Gaso”;
- SIA „Babītes siltums”;
- VSIA „Zemkopības ministrijas nekustamie īpašumi”;
- Valsts mežu dienests.

6.3. Saskaņojums ar Mārupes novada pašvaldības “Pašvaldības īpašumu pārvalde” par pieslēguma risinājumu pašvaldības nozīmes ceļam Kviešu iela.

7. Iesniedzamā dokumentācija:

Visiem dokumentiem jābūt noformētiem atbilstoši normatīvajiem aktiem par dokumentu noformēšanu un savietojamiem iekļaušanai TAPIS sistēmā.

Prasības noformējumam un eksemplāru skaitam

Detālplānojuma risinājuma priekšlikums (2.7.punkta prasība)
<ul style="list-style-type: none">• Iesniedzams elektroniski: teksta daļa *word formātā un grafiskā daļa *dgn formātā (savietojams ar programmatūru MicroStation V8), kā arī portatīvā dokumenta formātā *pdf uz elektroniskā datu nesēja vai nosūtot detālplānojuma izstrādes vadītājam uz elektroniskā pasta adresi (svetlana.buraka@marupe.lv).
Detālplānojuma 1.redakcija un Pārskats par detālplānojuma izstrādi
Izdruka, ietverot visas sadaļas un pielikumus (1 eksemplārs): <ul style="list-style-type: none">• datorizdrukā uz A4formāta lapām (ilustrāciju un grafisko pielikumu lapas var būt A3 vai citā formātā, kas iesiets A4 formāta sējumā), sašūts, visas lapas sanumurētas;• visos projekta sējumos uz projekta vāka, Paskaidrojuma rakstā, Apbūves noteikumos, Grafiskās daļas plānos, un Detālplānojuma realizācijas kārtībā jābūt izstrādātāja un zemes gabala īpašnieka parakstam;• ievērotas autortiesības un norādes uz informācijas avotiem;• Grafiskā daļa:<ul style="list-style-type: none">- uz LKS-92 TM koordinātu sistēmā izstrādātas, saskaņotas topogrāfiskās kartes pamatnes, kura nav vecāka par vienu gadu;- mēroga noteiktība M 1: 500, izdrukas mērogs ne mazāks kā 1:1000, nodrošinot sniegtās informācijas pārskatāmību;- funkcionālo zonu apzīmējumi – krāsojums un burtu indeksi – atbilstoši spēkā esošajam Babītes novada (šobrīd Babītes un Salas pagasta) teritorijas plānojumam;- jāpievieno teritorijas izvietojuma shēma un lietotie apzīmējumi;- rasējumu lapu labajā apakšējā stūrī rakstlaukums (pasūtītājs, izstrādātājs, detālplānojuma nosaukums, rasējuma lapas nosaukums, kopējais lapu skaits daļā, lapas numurs pēc kārtas, mērogs, kā arī plānojuma izstrādātāja, daļas vai sadaļas vadītāja un tehniskā izstrādātāja uzvārds, paraksts un datums);- zemes ierīcības darbu plāns, ko parakstījusi zemes ierīcības darbos sertificēta persona;- to personu, kuru īpašumi tieši saistīti ar detālplānojuma risinājumu, saskaņojums uz detālplānojuma grafiskās daļas.
elektroniskā formātā, CD (1 eksemplārs): <ul style="list-style-type: none">• Paskaidrojuma raksts, Apbūves noteikumi, Detālplānojuma realizācijas kārtība, pielikumi un Pārskats par detālplānojuma izstrādi – doc* formātā un *pdf formātā;• Grafiskā daļa - vektordatu formā *dgn formātā, kas ir savietojams ar programmatūru MicroStation V8, kā arī portatīvā dokumenta formātā *pdf.
Detālplānojuma galīgā redakcija un Pārskats par detālplānojuma izstrādi
Tās pašas prasības noformējumam kā detālplānojuma 1.redakcijai, <ul style="list-style-type: none">• Papildus, Detālplānojuma gala redakcijas iesniedzama saskaņošanai ADTI datu uzturētājam Mārupes novadā (SIA “Mērniecības datu centrs”);• pēc lēmuma pieņemšanas par detālplānojuma apstiprināšanu Mārupes novada pašvaldībā iesniedzams 1 pilns eksemplārs, iesiets cietos vākos kā arhīva eksemplārs, kurā ietverts:<ul style="list-style-type: none">- Detālplānojuma apstiprinātā redakcija;- Domes lēmums par detālplānojuma apstiprināšanu;- Administratīvā līguma kopija;- Publikācija oficiālajā izdevumā “Latvijas Vēstnesis”;

- Detālplānojuma projekts elektroniskā formātā (CD) (attiecīgi *.doc. formātā un vektordatu formā *.dgn. formātā, kā arī pilnu versiju portatīvā dokumenta *.pdf. formātā. Dokuments elektroniski sagatavojams dalīts ievietošanai TAPIS sistēmā).
- visi izsniegto nosacījumu un saskaņojumu, kā arī pārējās korespondences, oriģināleksemplāri, ja tie izsniegti papīra formā.
- Detālplānojuma ierosinātajam iesniedzama apstiprinātā detālplānojuma redakcija, pārskats un pievienojamie dokumenti, tādā pašā sastāvā, izņemot sarakstes oriģināldokumentus, par eksemplāru skaitu un formātu vienojoties ar ierosinātāju.

8. Izstrādes termiņi.

- Darba uzdevums ir derīgs 2 (divus) gadus no lēmuma pieņemšanas dienas;
- Darba uzdevuma nosacījumi var tikt pārskatīti, ja tā derīguma termiņa laikā tiek veiktas būtiskas izmaiņas normatīvajā regulējumā, kas attiecas uz teritorijas plānošanas jomu, vai tiek apstiprināts jauns novada teritorijas plānojums vai veikti esošā teritorijas plānojuma grozījumi, un detālplānojuma 1.redakcija vēl nav bijusi nodota publiskai apspriešanai.
- Darba uzdevums ir atceļams, ja stājušies spēkā novada teritorijas plānojuma grozījumi vai jauns teritorijas plānojums, kas paredz pēc būtības atšķirīgu, ar detālplānojumā paredzēto atļauto izmantošanu nesaskanīgu izmantošanu.

Sagatavoja:

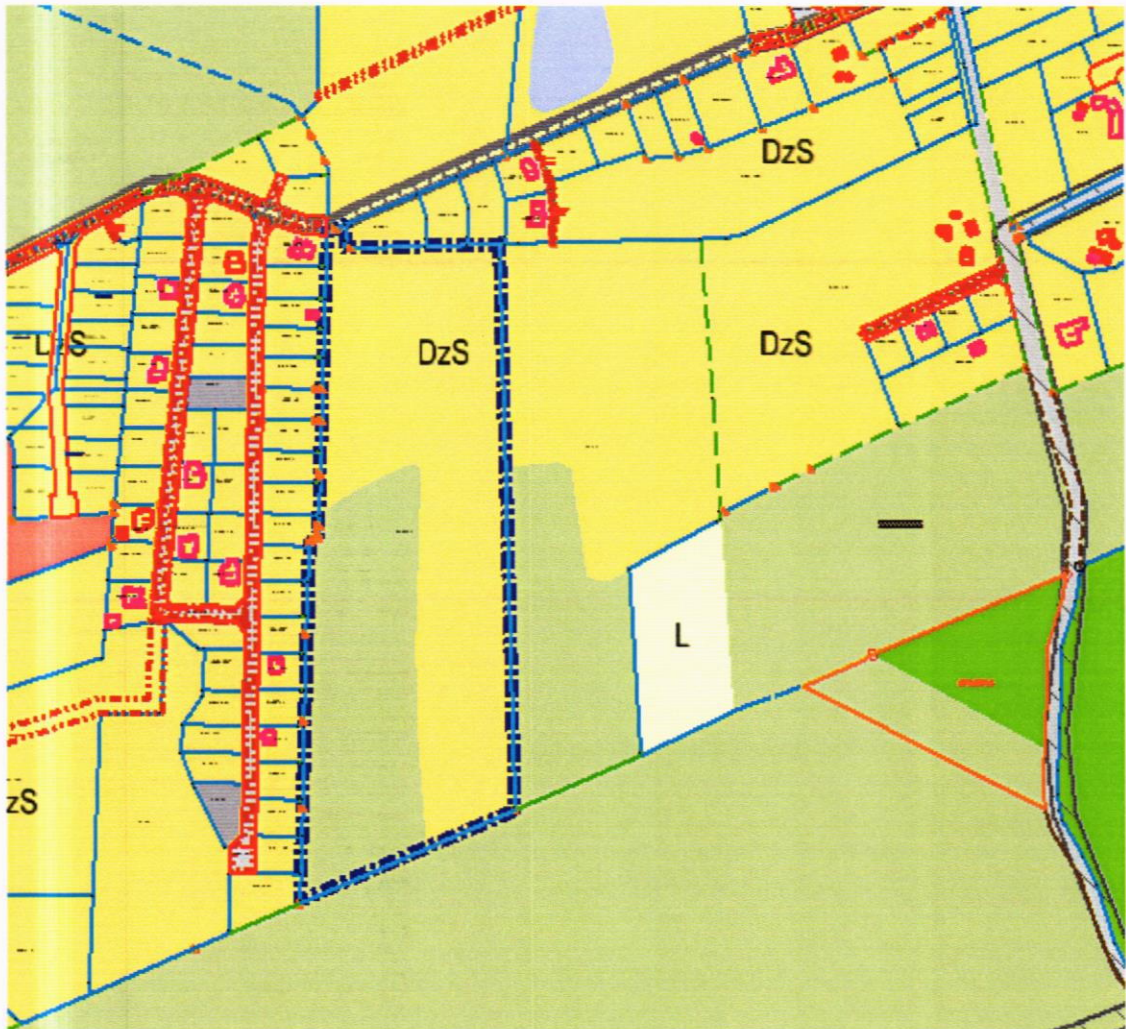
Attīstības un plānošanas nodaļas Teritorijas plānotāja

S.Buraka





Detālpilnojumā teritorija

nekustamā īpašuma "Meža Rozes" kadastra Nr. 8048 007 1231, Dzilnuciemā, Babītes pagastā, Mārupes novadā teritorija, ar kopplatību 8,6220 ha

izkopējums no Babītes novada (šobrīd Babītes un Salas pagasta) teritorijas plānojuma



Apzīmējumi:

	Savrupmāju apbūves teritorija (DzS)
	Mežu teritorija (M)
	Pašvaldības nozīmes ceļš/ielā
	Detālpilnojumā robeža