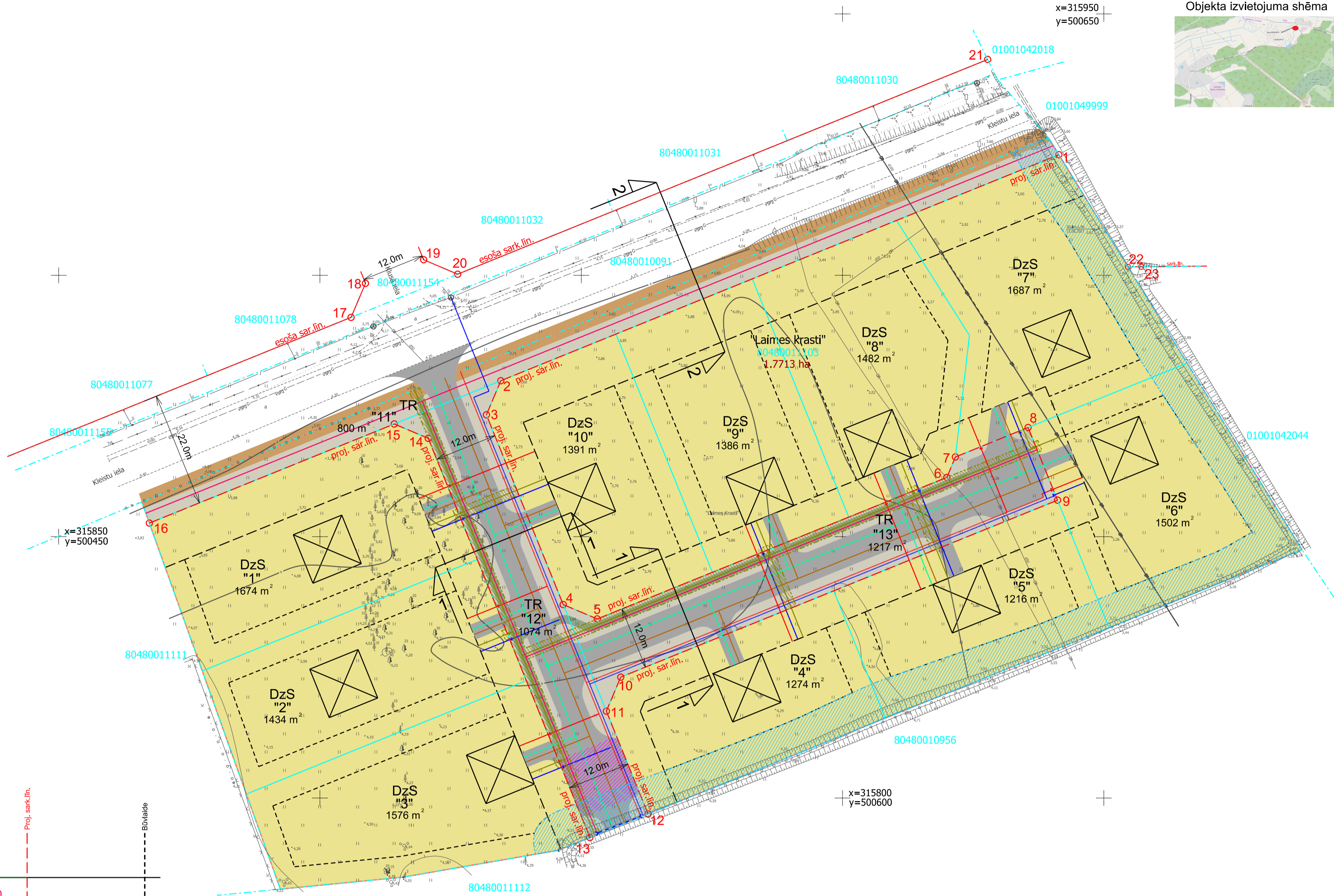


Pieņemtie apzīmējumi:

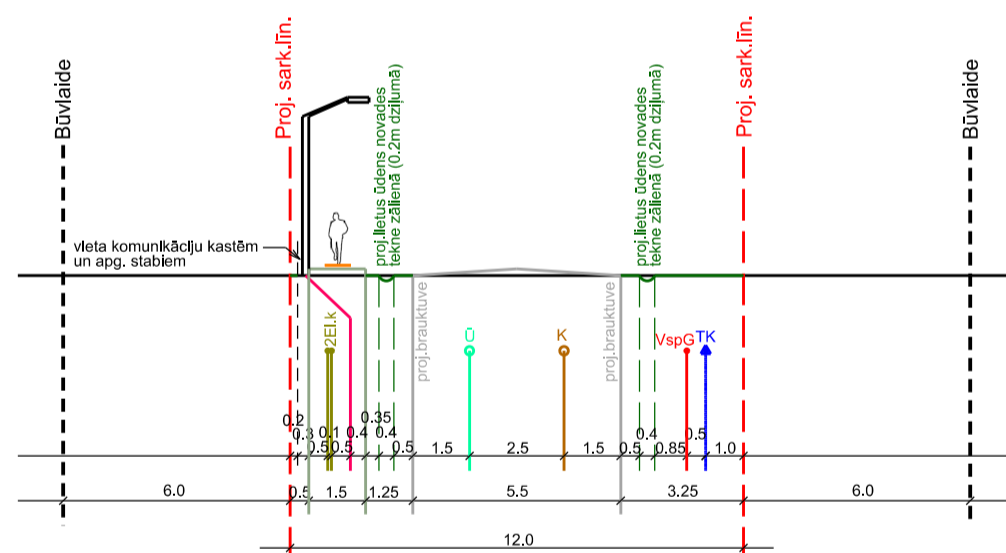
- detālplānojuma teritorijas robeža
- esošās uzņēmējdarbības robežas
- jaunveidojamo zemes vienību robežas
- esošās ielu sarkanās līnijas ar lūzumpunktiem
- ielu sarkanā līnija detālplānojuma teritorijā ar lūzumpunktiem
- būvvalde
- apbūves līnija
- DzS** Savrupmāju apbūves teritorija
- TR** Transporta infrastruktūras teritorija
- "1"** jaunveidojamo zemes vienību Nr. pēc kārtas
- 1674 m<sup>2</sup> jaunveidojamo zemes vienību platības
- 1.7713 ha esošās zemes vienības platība
- projektējamā brauktuve
- projektējama gājēju ietve
- projektējama apvienotais gājēju/velo celiņš
- perspektīvā ēkas novietne
- pagaidu apgrīšanās laukums
- projektējamā caurteka
- navigācijas tehniskā līdzekļa aviācijas gaisa kuģu lidojumu drošības nodrošināšanai tālās ietekmes zona (7312070202)
- ūdensnotekas (ūdensteču regulēta posma un speciāli raktas gultnes), kā arī uz tās esošās hidrotehniskās būves un ierīces ekspluatācijas aizsargjoslas teritorija lauksaimniecībā izmantojamās zemēs (7311041000)
- ekspluatācijas aizsargjoslas teritorija gar elektrisko tīklu kabeļu līniju (7312050201)
- tehniskais risinājums - meliorācijas drenu pārsegi
- projektējama pazemes ūdensvads ar projektējamo ugunsdzēsības hidrantu
- projektējama sadzīves kanalizācijas paštesces cauruļvads
- projektējama pazemes vidēja spiediena gāzes vads ar gāzes spiediena regulēšanas-uzskaites iekārtu (norādīts orientējoši)
- projektējama pazemes elektronisko sakaru kabeļu kanalizācija ar sadales skapi (norādīts orientējoši)
- projektējama 0.4kV zemsprieguma elektrokabeļi ar projektējamo elektrosadales skapi (norādīts orientējoši)
- projektējamā ārējā apgaismojuma elektrības kabeļu līnija

Ielu sarkano līniju lūzumpunktu koordinātes

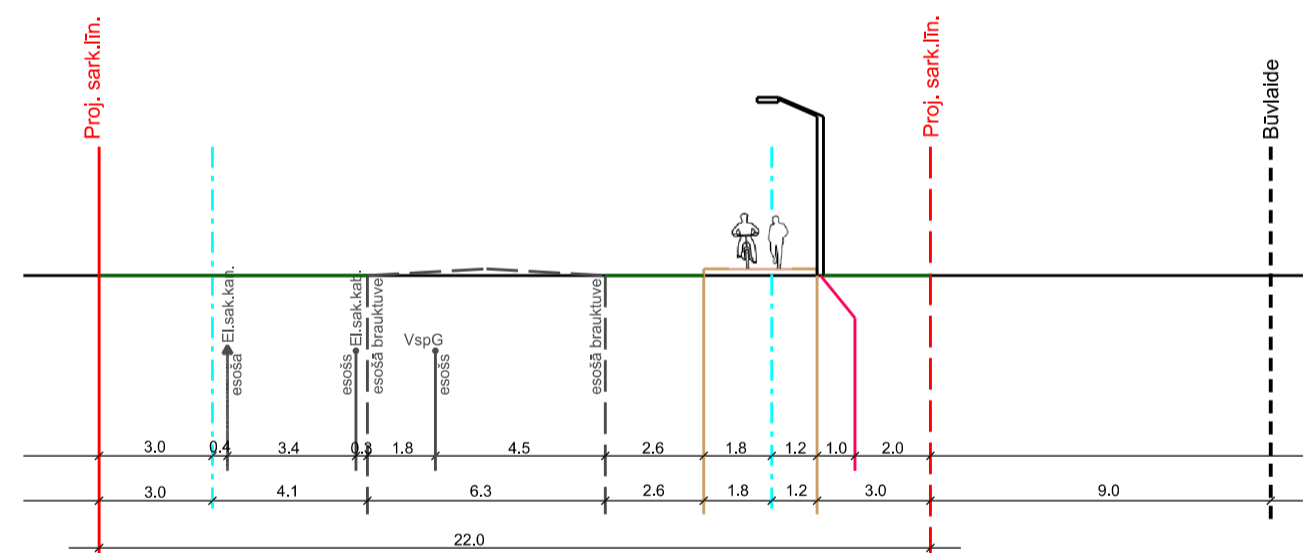
Nr.	X	Y
1	315923.07	500641.40
2	315879.82	500534.61
3	315873.31	500531.85
4	315837.01	500546.55
5	315834.25	500553.06
6	315861.34	500619.95
7	315865.25	500621.60
8	315870.88	500635.51
9	315856.98	500641.14
10	315823.13	500557.57
11	315816.62	500554.81
12	315796.95	500562.77
13	315792.45	500551.65
14	315868.81	500520.73
15	315871.57	500514.22
16	315852.59	500467.36
17	315891.96	500505.96
18	315898.47	500508.71
19	315902.97	500502.97
20	315900.21	500526.35
21	315941.29	500627.76
22	315901.62	500654.60
23	315901.64	500657.14



Projektējamās Laimes/Krasta ielas šķēršprofils 1-1 M 1:200



Kleistu ielas šķēršprofils 2-2 M 1:200



Plānotā atļautā teritorijas izmantošana un apgrūtinājumi

Zemes vienības Nr.	Plānotā teritorijas izmantošana	Platība kv.m.	Nekustamā īpašuma lietošanas mērķa kods	Maksimālais apbūves blīvums	Nekustamā īpašuma objekta apgrūtinājumi kv.m		
					Esošie apgrūtinājumi kv.m.		Plānotie apgrūtinājumi kv.m.
					Ūdensnotekas (ūdensteču regulēta posma un speciāli raktas gultnes), kā arī uz tās esošās hidrotehniskās būves un ierīces ekspluatācijas aizsargjoslas teritorija lauksaimniecībā izmantojamās zemēs (7311041000)	Navigācijas tehniskā līdzekļa aviācijas gaisa kuģu lidojumu drošības nodrošināšanai tālās ietekmes zona (7312070202)	
1	Savrupmāju dzīvojamās apbūves teritorija - DzS	1674	0601	30%	---	1674	1,6
2	Savrupmāju dzīvojamās apbūves teritorija - DzS	1434	0601	30%	---	1434	1,6
3	Savrupmāju dzīvojamās apbūves teritorija - DzS	1576	0601	30%	65	1576	1,6
4	Savrupmāju dzīvojamās apbūves teritorija - DzS	1274	0601	30%	316	1274	---
5	Savrupmāju dzīvojamās apbūves teritorija - DzS	1216	0601	30%	284	1216	---
6	Savrupmāju dzīvojamās apbūves teritorija - DzS	1502	0601	30%	475	1502	1,6
7	Savrupmāju dzīvojamās apbūves teritorija - DzS	1687	0601	30%	338	1687	---
8	Savrupmāju dzīvojamās apbūves teritorija - DzS	1482	0601	30%	---	1482	1,6
9	Savrupmāju dzīvojamās apbūves teritorija - DzS	1386	0601	30%	---	1386	1,6
10	Savrupmāju dzīvojamās apbūves teritorija - DzS	1391	0601	30%	---	1391	---
11	Transporta infrastruktūras teritorija - TR	800	1101	---	28	800	9,7
12	Transporta infrastruktūras teritorija - TR	1074	1101	---	82	1074	224
13	Transporta infrastruktūras teritorija - TR	1217	1101	---	---	1217	246
<b>Kopā:</b>		<b>17713</b>	---	---	<b>1588</b>	<b>17713</b>	<b>489,3</b>

Teritorijas plānotās (atļautās) izmantošanas, inženierkomunikāciju un apgrūtinājumu plāns

Lapa 2

Izdrukas mērogs: 1:500  
TM projekcijas mēroga koeficients: m=0.999800

Īpašnieks:

Objekta adrese: "Laimes krasti", Mežārēs, Babītes pagastā, Mārupes novads

Ilguma pielikuma Nr.: Valdēs locekle Sintiņa Batkovska  
Zemes līķotājs Sert. AA0042 Aigars Galzons

Detālplānojuma izstrādē paredzētie zemes lietošanas darbi atbilst normatīvo aktu prasībām, kas regulē zemes lietošanas projekta izstrādi.

08.10.2021.  
08.10.2021.

Kartogrāfiskā materiāla pamatne: - topogrāfija: SIA "BM-projekts", reģistrēta 30.09.2021., M 1:500, Latvijas normālo augstumu sistēma (LAS-2005.5), LKS-92 TM koordinātu sistēma

SIA "Detālplānojumi SB"  
LV4040203081595  
Jelgavas iela 4A - 15, Līvberze, Līvberzes pag., Jelgavas nov., LV-3014  
Tālr. +371 29125515