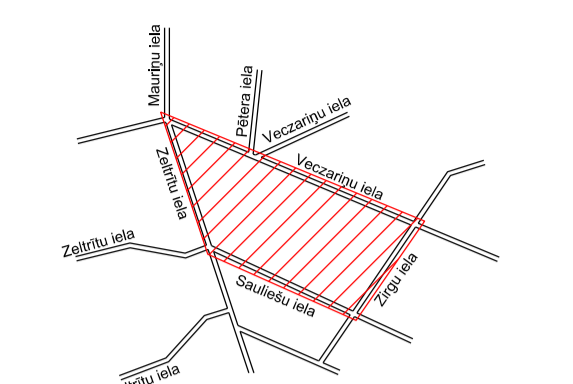


Pieņemtie apzīmējumi:

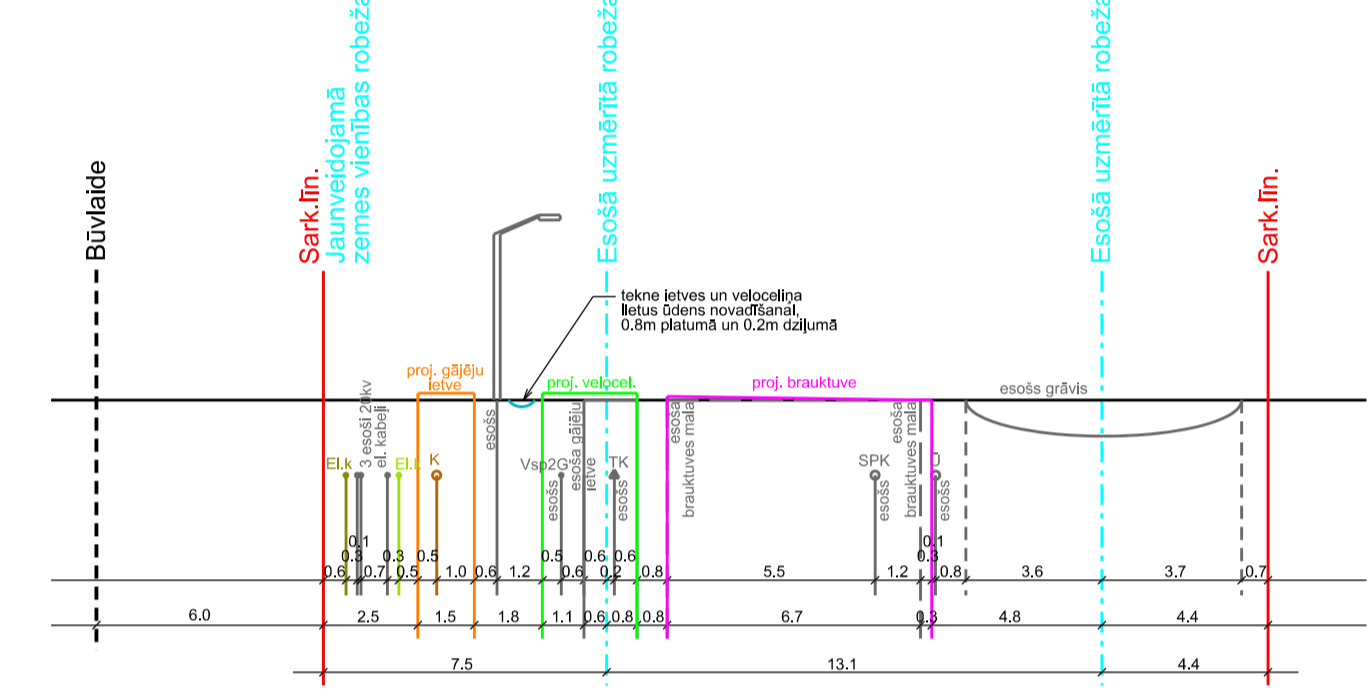
- detālplānojuma teritorijas robeža
- esošās uzmērītās īpašumu robežas
- jaunveidojamo zemes vienību robežas
- esošās ielu sarkanās līnijas un lūzumpunktu koordinātu numuri
- likvidējamās ielu sarkanās līnijas posms
- projektējamās ielu sarkanās līnijas un lūzumpunktu koordinātu numuri
- būvvalde - 6m
- apbūves līnija
- īpašuma izmantošanas veids saskaņā ar teritorijas plānojumu
- jaunveidojamo zemes vienību Nr. pēc kārtas
- jaunveidojamo zemes vienību platības
- esošās zemes vienības kopējā platība
- perspektīvā ēkas novietne
- zemes vienības apbūvējamā teritorijas daļa (17. zemes vienībai)

- projektējamā brauktuve
- projektējamā gājēju ietve
- projektējams velosceļš
- projektējams apvienotais gājēju un velosceļš
- tehniskais risinājums - meliorācijas drenu pārsegi
- pārkārtojams grāvis
- projektējamā caurteka
- projektējams pazemes ūdensvads ar projektējamo ugunsdzēsības hidrantu
- projektējams sadzīves kanalizācijas paštesces caurvad
- projektējams pazemes vidēja spiediena gāzes vads ar gāzes spiediena regulēšanas-uzskaites iekārtu (norādīts orientējoši)
- projektējama elektronisko sakaru kabelu kanalizācija ar sadales skapi (norādīts orientējoši)
- projektējams 0.4kV zemsprieguma elektrokabelis ar projektējamo elektrosadales skapi (norādīts orientējoši)
- projektējams 20kV vidsprieguma elektrokabelis
- projektējams apgaismes kabelis
- likvidējams ganību žogs
- dabā neeksistējošas meliorācijas drenas

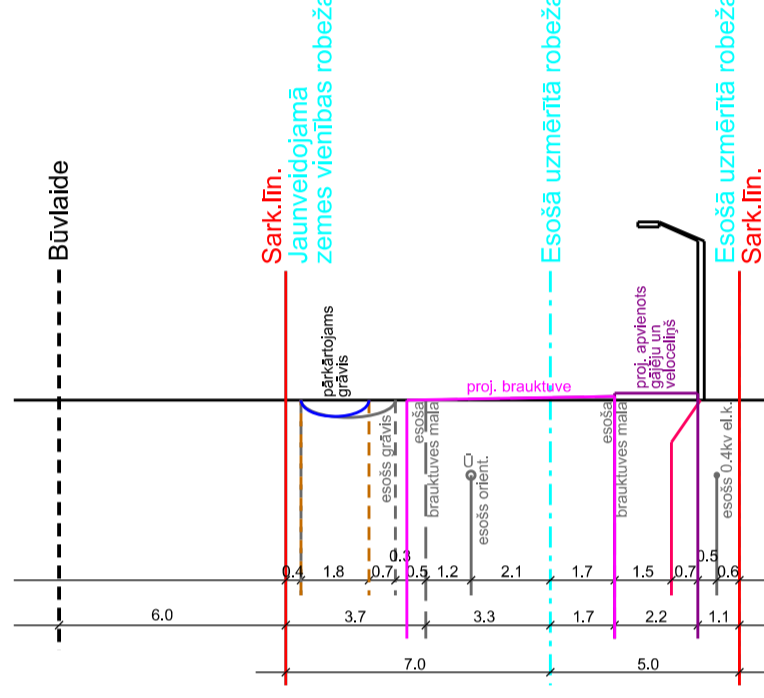
Objekta izvietojuma shēma



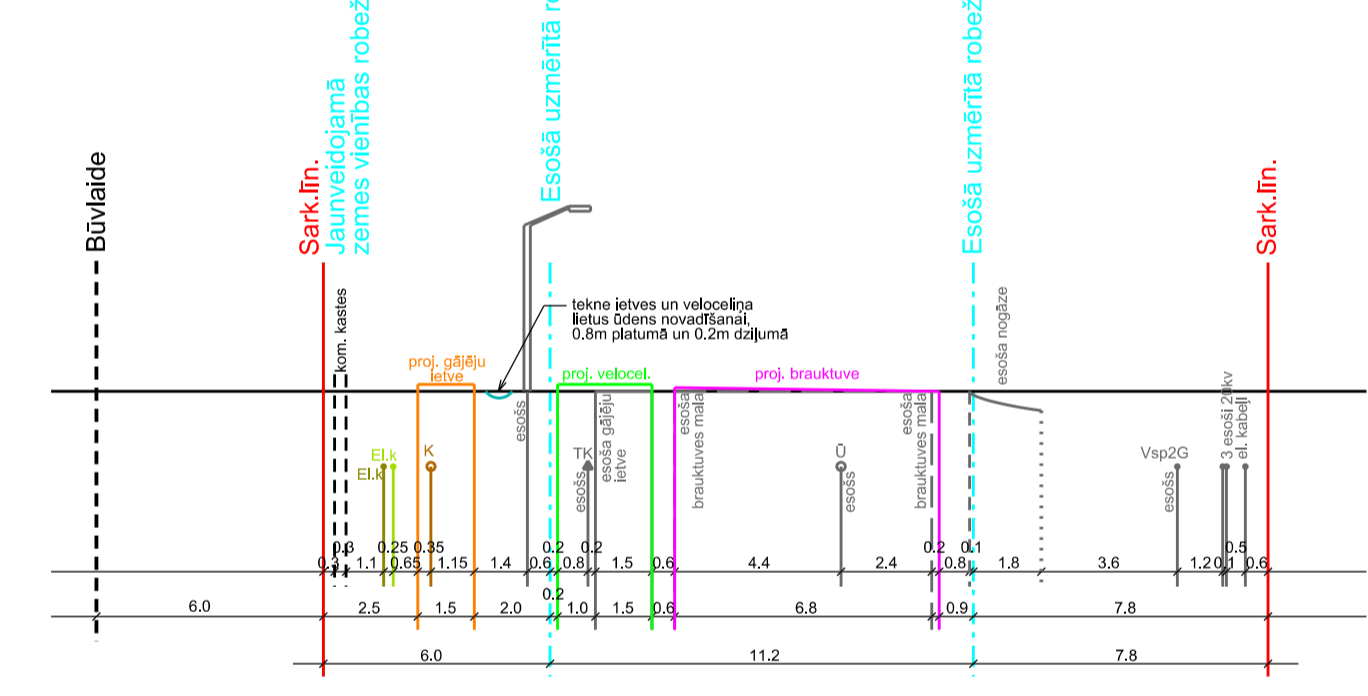
Vecozolu ielas šķērsprofils 1-1 M 1:200



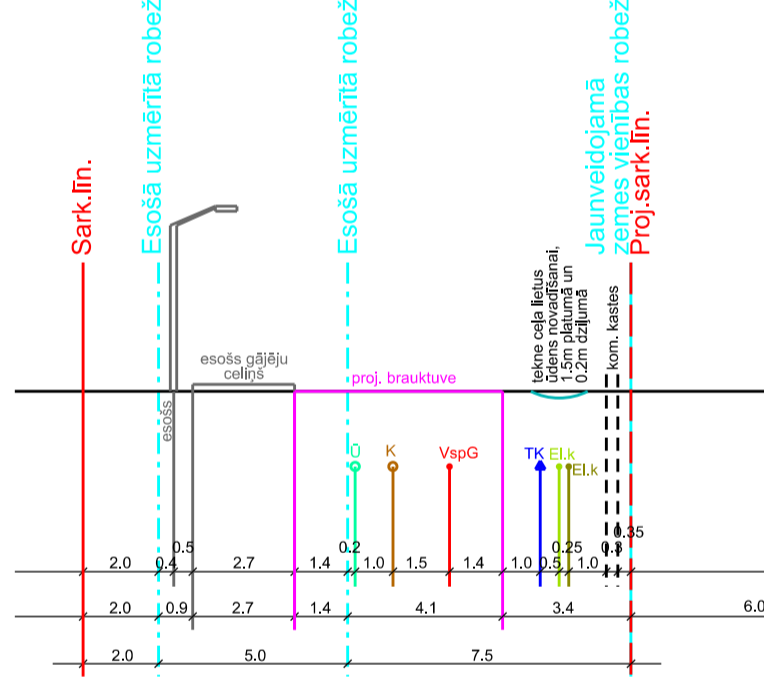
Zirgu ielas šķērsprofils 3-3 M 1:200



Vecozolu ielas šķērsprofils 2-2 M 1:200



Sauliešu ielas šķērsprofils 4-4 M 1:200



Teritorijas plānotā izmantošana

Zemes vienības Nr.	Plānotā teritorijas izmantošana	Platība kv.m	Nekustamā īpašuma lietošanas mērķa kods	Maksimālais atļautais apbūves blīvums	Minimālā brīvā zaļā teritorija
1	Savrupmāju apbūve - DzS	1752	0601	40%	50%
2	Savrupmāju apbūve - DzS	1605	0601	40%	50%
3	Savrupmāju apbūve - DzS	1411	0601	40%	50%
4	Savrupmāju apbūve - DzS	1399	0601	40%	50%
5	Savrupmāju apbūve - DzS	1393	0601	40%	50%
6	Savrupmāju apbūve - DzS	1399	0601	40%	50%
7	Savrupmāju apbūve - DzS	1387	0601	40%	50%
8	Savrupmāju apbūve - DzS	1388	0601	40%	50%
9	Savrupmāju apbūve - DzS	1381	0601	40%	50%
10	Savrupmāju apbūve - DzS	1376	0601	40%	50%
11	Savrupmāju apbūve - DzS	1364	0601	40%	50%
12	Savrupmāju apbūve - DzS	1365	0601	40%	50%
13	Savrupmāju apbūve - DzS	1348	0601	40%	50%
14	Savrupmāju apbūve - DzS	1352	0601	40%	50%
15	Savrupmāju apbūve - DzS	2184	0601	40%	50%
16	Savrupmāju apbūve - DzS	2638	0601	40%	50%
17	Publiskas labiekārtotas ārtelpas - DA	6245	0801	5%	80%
18	Autotransporta infrastruktūras objektu teritorijas - TR	2317	1101	---	---
19	Autotransporta infrastruktūras objektu teritorijas - TR	815	1101	---	---
20	Autotransporta infrastruktūras objektu teritorijas - TR	1616	1101	---	---
Kopā		35735	---	---	---

Ielu sarkano līniju lūzumpunktu koordinātes

Nr.	X	Y	Nr.	X	Y
1	305148.73	503330.14	28	305020.47	503688.36
2	305156.11	503335.84	29	305012.54	503691.38
3	305123.37	503331.57	30	304990.99	503678.34
4	305118.77	503337.81	31	304988.51	503669.46
5	305119.70	503355.79	32	305000.89	503656.25
6	305123.29	503360.25	33	304993.50	503658.32
7	305121.28	503367.15	34	304897.27	503606.37
8	305149.49	503359.72	35	304889.75	503608.37
9	305145.01	503375.07	36	304890.18	503600.55
10	305112.58	503390.26	37	304878.23	503593.19
11	305111.64	503389.90	38	304883.64	503582.33
12	305109.88	503394.58	39	304889.92	503580.68
13	305110.81	503394.94	40	304904.75	503596.95
14	305100.13	503423.30	41	304902.43	503588.14
15	305123.47	503432.25	42	304987.06	503413.43
16	305116.66	503449.55	43	304994.03	503399.05
17	305119.94	503455.01	44	304969.73	503415.95
18	305129.11	503469.13	45	304965.72	503405.41
19	305122.81	503473.00	46	304960.70	503392.34
20	305113.33	503497.01	47	304964.20	503384.62
21	305098.39	503495.94	48	304957.86	503367.72
22	305096.97	503499.53	49	304972.95	503368.10
23	305073.82	503490.10	50	304977.31	503379.69
24	305048.59	503549.77	51	304985.04	503383.20
25	305071.50	503559.78	52	305103.06	503338.87
26	305023.17	503667.66	53	305106.91	503356.65
27	305026.19	503675.59			

Parcelācijas un inženierkomunikāciju plāns		Lapa 2		Kartogrāfiskā materiāla pamatne: - topogrāfija: SIA "Kibīda" zemes ierīcības birojs, 15.01.2019., M 1:500, Latvijas normālo augstumu sistēma (LAS-2005.5), LKS-92 TM koordinātu sistēma	
Īpašnieks: SIA "TTrains parki"		Izdrukas mērogs: 1:800		TM projekcijas mēroga koeficients m=0.999600	
Objekta adrese: "Daiņas", Ttraine, Mārupes novads		LKS-92 TM koordinātu sistēma		SIA "Detālplānojumi SB"	
Līguma pielikuma Nr.:		Detālplānojuma projekts - 1.redakcija		LV4040203081595	
Detālplānojuma izstrādē paredzētie zemes ierīcības darbi atbilst normatīvo aktu prasībām, kas regulē zemes ierīcības projekta izstrādi.		Valdes locekle		Sintija Batkovska	
		Zemes ierīkotājs		Aigars Gaļzons	
		Sert.-AA000000042		29.05.2019.	
				29.05.2019.	
				Jelgavas iela 4A - 15, Līvberze, Līvberzes pag., Jelgavas nov., LV-3014	
				Tālr. +371 29125515	