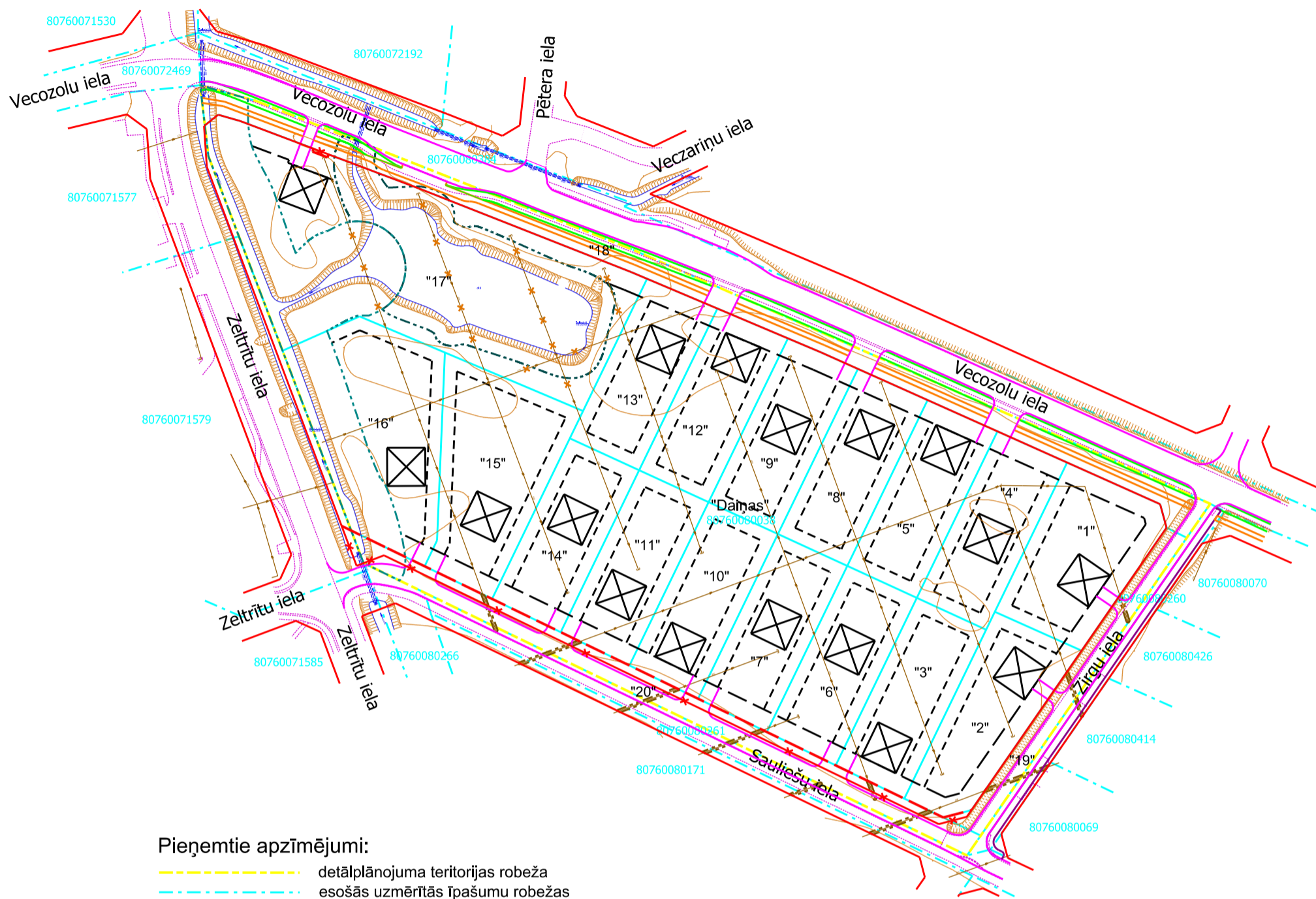

















Meliorācijas sistēmas shēma



Pieņemtie apzīmējumi:

-  detālpilnojumā teritorijas robeža
-  esošās uzmērītās īpašumu robežas
-  jaunveidojamo zemes vienību robežas
-  esošās ielu sarkanās līnijas
-  likvidējamās ielu sarkanās līnijas posms
-  projektējamās ielu sarkanās līnijas
-  jaunveidojamo zemes vienību Nr. pēc kārtas
-  būvlaide - 6m
-  apbūves līnija
-  perspektīvā ēkas noviente
-  projektējamā brauktuve
-  projektējamā gājēju ietve
-  projektējamo veloseliņš
-  projektējamo apvienotais gājēju un veloseliņš
-  esošās brauktuves un gājēju celiņa mala
-  esošā drenāža
-  dabā neeksistējošas meliorācijas drenas
-  tehniskais risinājums - meliorācijas drenu pārsegi
-  ekspluatācijas aizsargjoslas teritorija ap krājbaseinu (7311040600) - 4m
-  ūdensnotekas (ūdensteču regulēta posma un speciāli raktas gultnes), kā arī uz tās esošas hidrotehniskās būves un ierīces ekspluatācijas aizsargjoslas teritorija lauksaimniecībā izmantojamās zemēs (7311041000) - 10m