



501600

501700

501800

307500

307400

"LAMBERTU IELA 9"
80760030280

"LAMBERTU IELA 8"
80760030131

DzS1**TR1**

"GRUNDMANI 1"
80760030838

"LAMBERTU IELA 3"
80760030317

DzS1

"LAMBERTU IELA 6"
80760032128

"LAMBERTU IELA 4"
80760032127

"LAMBERTU IELA 2"
80760032126

LAMBERTU IELA

ZELTIŅU IELA

ZELTIŅU IELA

"ZELTIŅU IELA 52"
80760030029

**SAVRUPMĀJU APBŪVES TERITORIJAS (DzS1)
FUNKCIONĀLĀS ZONAS APBŪVES PARAMETRI:**


MINIMĀLĀ JAUNVEIDOJAMĀ ZEMES VIENĪBAS PLATĪBA (m ²)	1200
MAKSIMĀLAIS APBŪVES BLĪVUMS (%)	40
APBŪVES AUGSTUMS (m)/ STĀVU SKAITS	12/3
MINIMĀLAIS BRĪVĀS ZAĻĀS TERITORIJĀ RĀDĪTĀJS (%)	50

GRAFISKĀS DAĻAS PAMATNE:


Latvijas koordinātu sistēma LKS-92 TM;
Aktuālākā reģistrēta, mēroga 1:500 noteiktības, augstas detalizācijas topogrāfiskā informācija, kura izgatavota un reģistrēta atbilstoši Ministru kabineta noteikumiem Nr. 281 un attiecīgās pašvaldības saistošajiem noteikumiem. Datu slāņi atlasīti atbilstoši nepieciešamajai informācijai.
Valsts zemes dienesta aktuāla grafiskā informācija no Nekustamā īpašuma valsts kadastra informācijas sistēmā reģistrētajiem nekustamajiem īpašumiem.

APZĪMĒJUMI: LOKĀLPLĀNOJUMA ROBEŽA


TERITORIJU FUNKCIONĀLĀS ZONAS LOKĀLPLĀNOJUMA TERITORIJĀ:

 SAVRUPMĀJU APBŪVES TERITORIJA (DzS1) TRANSPORTA INFRASTRUKTŪRAS TERITORIJA (TR1)

APGRŪTINĀTĀS TERITORIJAS UN AIZSARGJOSLAS:

 SARKANĀ LĪNIJA (7312030100) NAVIGĀCIJAS TEHNISKĀ LĪDZEKLĀ AVIĀCIJAS GAISA KUĢU LIDOJUMU DROŠĪBAS NODROŠINĀŠANAI TĀLĀS IETEKMES ZONA (7312070202)
(ietilpst visa lokālpilnojumā teritorija)

CITI APZĪMĒJUMI:

 ZEMES VIENĪBAS ROBEŽA 5 KM ZONA AP STARPTAUTISKĀS LIDOSTAS "RĪGA" KONTROLPUNKTIEM, KUR OBJEKTU BŪVNICĪBAI, KURU ABSOLŪTAIS AUGSTUMS PAR 30 M UN VAIRĀK PĀRSNIEDZ KONTROLPUNKTA ABSOLŪTO AUGSTUMU, SAŅEMAMA CIVILĀS AVIĀCIJAS AĢENTŪRAS ATĻAUJA
(ietilpst visa lokālpilnojumā teritorija)

PROJEKTS:

**LOKĀLPLĀNOJUMS, AR KURU GROZA TERITORIJAS
PLĀNOJUMU NEKUSTAMĀ ĪPAŠUMĀ
LAMBERTU IELA 3 ("GRUNDMANI"),
MĀRUPĒ, MĀRUPES NOVADĀ**

PASŪTĪTĀJS:

PRIVĀTPERSONA

IZSTRĀDĀTĀJS:



SIA "Reģionālie projekti"
Rūpniecības iela 32b-501
Latvija; Rīga; LV 1045
Tālrunis: +371 67320809
birojs@rp.lv

		Datums	Paraksts
Projekta vadītājs	T. Skuja		
Grafisko daļu izstrādāja	I.Narbutis		

**LOKĀLPLĀNOJUMA TERITORIJAS FUNKCIONĀLAIS
ZONĒJUMS**

(Grafiskā daļa sagatavota mērogā 1:500; izdrukas mērogs 1:1000)

LAPA
1LAPAS
2