



BABĪTES NOVADA PAŠVALDĪBAS DOME

Reģ. Nr. 90000028870

Centra iela 4, Piņķi, Babītes pagasts, Babītes novads, LV-2107
tālr. 26120706, 67914650, fakss 67914435, e-pasts dome@babite.lv, www.babite.lv

Babītes novada Babītes pagastā

SĒDES PROTOKOLA Nr.17 PIELIKUMS

2019.gada 25. septembris

1.§

Par dalību sadarbības projektā “Apkārt Rīgai - vienots tūrisma piedāvājums”

Babītes novada pašvaldības domes deputāti iepazīstoties ar 2017.gada 3. maija Ministru Kabineta noteikumiem Nr.238 „Valsts un Eiropas Savienības atbalsta piešķiršanas kārtība vietējām rīcības grupām starpterritoriālai un starpvalstu sadarbībai” nosacījumiem un projekta piedāvājumu, aktivitāšu plānu un izvērtējot iespēju piedalīties projektā ar mērķi - attīstīt un pilnveidot vienota tūrisma produkta piedāvājumu vietējiem un ārvalstu tūristiem, sadarbojoties vietējām rīcības grupām, un tūrisma pakalpojumu sniedzējiem novados, kas atrodas ap Rīgu. Izveidot Pierīgas tūrisma reģionu, kā vienotu tūrisma galamērķi, apvienojot vienotā piedāvājumā visu iesaistīto novadu tūrisma produktus, pakalpojumu sniedzējus. Veicināt Pierīgas tūrisma reģiona atpazīstamību, pielietojot mobilitātes metodi informācijas izplatīšanā kā vienu no mārketinga metodēm. Stiprināt tūrisma pakalpojumu sniedzēju kapacitāti, organizējot apmācību ciklu zināšanu papildināšanai par uzņēmējdarbību un klientu piesaisti aktuālām tēmām.

Saskaņā ar Attīstības komitejas 17.09.2019. atzinumu (protokols Nr.9, 8.§), atklāti balsojot „par” 10 balsis (A.Ence, I.Bērziņa, J.Ivanovs, E.Vinceviča, D.Cvetkova, G.Štolcers, Dz.Dūšele, K.Vilciņš, J.Kazaks, R.Bērziņa), „pret” nav balsis, „atturas” nav balsis, **Babītes novada pašvaldības dome nolemj:**

1. Apstiprināt pašvaldības piedalīšanos Latvijas Lauku attīstības programmas 2014.–2020. gadam pasākumā 19.3 "Starpterritoriālā un starpvalstu sadarbība" aktivitātē: 19.32 “Starpterritoriālā sadarbība” ar projektu „Apkārt Rīgai- vienots tūrisma piedāvājums” (turpmāk tekstā - projekts).
2. Nodrošināt pašvaldības iesaisti projekta aktivitāšu īstenošanā atbilstoši projekta pieteikumā izstrādātajam aktivitāšu plānam.

3. Uzdot Babītes novada pašvaldības projektu vadītājai Jolantai Ivanovai nodrošināt šī lēmuma izpildi, ievērojot 2017.gada 3. maija Ministru Kabineta noteikumus Nr.238 „Valsts un Eiropas Savienības atbalsta piešķiršanas kārtība vietējām rīcības grupām starp teritoriālai un starpvalstu sadarbībai” atklātu projektu iesniegumu konkursu veidā” noteikto.

Sēdes vadītājs

Andrejs Ence

SĒDES PROTOKOLA Nr.17 PIELIKUMS

2019.gada 25. septembris

2.§

Par dalību LEADER programmas konkursā ar projektu “Badmintona laukuma izveide Babītē”

Babītes novada pašvaldības domes deputāti iepazīstoties ar 2015.gada 13.oktobra Ministru Kabineta noteikumiem Nr.590 „Valsts un Eiropas Savienības atbalsta piešķiršanas kārtība lauku attīstībai apakšpasākumā “Darbību īstenošana saskaņā ar sabiedrības virzītas vietējās attīstības stratēģiju” un Biedrības “Pierīgas partnerība” “Sabiedrības virzītas vietējās attīstības stratēģiju 2015.-2020.gadam 3. mērķi “Sakārtota, pievilcīga dzīves un atpūtas vide” rīcību 3.2 “Vietējās teritorijas, t.sk.dabas un kultūras objektu, sakārtošana pakalpojumu pieejamībai, kvalitātei un sasniedzamībai ”. nosacījumiem un izvērtējot iespēju piedalīties projektā ar mērķi - izveidot labiekārtotu un drošu, novada iedzīvotājiem un viesiem pieejamu dažāda brīvā laika pavadīšanas vietu aktīvai atpūtai ārpus telpām.

Saskaņā ar Attīstības komitejas 17.09.2019. atzinumu (protokols Nr.9, 9.§), atklāti balsojot, par” 10 balsis (A.Ence, I.Bērziņa, J.Ivanovs, E.Vinceviča, D.Cvetkova, G.Štolcers, Dz.Dūšele, K.Vilciņš, J.Kazaks, R.Bērziņa), „pret” nav balsis, „atturas” nav balsis, **Babītes novada pašvaldības dome nolemj:**

1. Apstiprināt pašvaldības piedalīšanos Eiropas Savienības Eiropas Lauksaimniecības fonda lauku attīstībai programmā 2014.-2020.gadam, apakšpasākumā “Darbību īstenošana saskaņā ar sabiedrības virzītas vietējās attīstības stratēģiju” aktivitātē “Vietējās teritorijas, t.sk. dabas un kultūras objektu, sakārtošanas pakalpojumu pieejamībai, kvalitātei un sasniedzamībai” ar projektu „Badmintona laukuma izveide Babītē” (turpmāk tekstā - projekts);
2. Noteikt, ka kopējais projekta budžets ir 20 000,00 EUR, kopējo attiecināmo izmaksu budžets ir 15 000,00 EUR;
3. Nodrošināt pašvaldības līdzfinansējumu projektam 10% apmērā no attiecināmajām izmaksām 1500,00 EUR kā arī apmaksāt projekta neattiecināmās izmaksas, kuras radīsies projekta ieviešanas rezultātā;
4. Projekta līdzfinansējumu nodrošināt no Babītes sporta kompleksa budžeta.

Sēdes vadītājs

Andrejs Ence

SĒDES PROTOKOLA Nr.17 PIELIKUMS

2019.gada 25. septembris

3.§

Par dalību LEADER programmas konkursā ar projektu “Āra mūzikas instrumenti Piņķos, Babītes novadā”

Babītes novada pašvaldības domes deputāti iepazīstoties ar 2015.gada 13.oktobra Ministru Kabineta noteikumiem Nr.590 „Valsts un Eiropas Savienības atbalsta piešķiršanas kārtība lauku attīstībai apakšpasākumā “Darbību īstenošana saskaņā ar sabiedrības virzītas vietējās attīstības stratēģiju” un Biedrības “Pierīgas partnerība” “Sabiedrības virzītas vietējās attīstības stratēģiju 2015.-2020.gadam 3. mērķi “Sakārtota, pievilcīga dzīves un atpūtas vide” rīcību 3.2 “Vietējās teritorijas, t.sk.dabas un kultūras objektu, sakārtošana pakalpojumu pieejamībai, kvalitātei un sasniedzamībai ”. nosacījumiem un izvērtējot iespēju piedalīties projektā ar mērķi - izveidot labiekārtotu, drošu un pieejamu brīvā laika pavadīšanas vietu aktīvai, muzikālai atpūtai ārpus telpām bērniem un pieaugušajiem, kur iespējams attīstīt radošās un muzikālās prasmes.

Atklāti balsojot „par” 10 balsis (A.Ence, I.Bērziņa, J.Ivanovs, E.Vinceviča, D.Cvetkova, G.Štolcers, Dz.Dūšele, K.Vilciņš, J.Kazaks, R.Bērziņa), „pret” nav balsis, „atturas” nav balsis, **Babītes novada pašvaldības dome nolemj:**

1. Apstiprināt pašvaldības piedalīšanos Eiropas Savienības Eiropas Lauksaimniecības fonda lauku attīstībai programmā 2014.-2020.gadam, apakšpasākumā “Darbību īstenošana saskaņā ar sabiedrības virzītas vietējās attīstības stratēģiju” aktivitātē “Vietējās teritorijas, t.sk.dabas un kultūras objektu, sakārtošana pakalpojumu pieejamībai, kvalitātei un sasniedzamībai” ar projektu „Āra mūzikas instrumenti Piņķos, Babītes novadā” (turpmāk tekstā - projekts).
2. Noteikt, ka kopējais projekta budžets ir 15 000,00 EUR, kopējo attiecināmo izmaksu budžets ir 15 000,00 EUR.
3. Nodrošināt pašvaldības līdzfinansējumu projektam 10% apmērā no attiecināmajām izmaksām 1500,00 EUR kā arī apmaksāt projekta neattiecināmās izmaksas, kuras radīsies projekta ieviešanas rezultātā.
4. Projekta līdzfinansējumu nodrošināt no pašvaldības 2020.g.budžeta līdzekļiem.

Sēdes vadītājs

Andrejs Ence

SĒDES PROTOKOLA Nr.17 PIELIKUMS

2019.gada 25. septembris

4.§

Par I.D. iesniegumu par būvatļaujas pārreģistrācijas, akta par pieņemšanu ekspluatācijā un būvniecības ieceres apstrīdēšanu un trešās personas statusa noteikšanu

Babītes novada pašvaldības (turpmāk tekstā – Pašvaldība) Administrācijā 14.08.2019. un 06.09.2019. saņemti (*dzēsts*) (turpmāk tekstā – Iesniedzēja) iesniegumi (reģistrēti ar Nr.3032-S un Nr.3409-S), kuros tiek apstrīdēta būvatļaujas pārreģistrācija un Akts par dzīvojamās mājas pieņemšanu ekspluatācijā un būvniecības iecere (paskaidrojuma raksts) I grupas būves – šķūņa būvniecībai nekustamajā īpašumā (*dzēsts*), Babītes pagastā, Babītes novadā, kadastra nr.(*dzēsts*) (turpmāk tekstā – Īpašums). Tāpat, Iesniedzēja lūdza konkrētajos administratīvajos būvniecības procesos piešķirt viņai trešās personas statusu.

Babītes novada pašvaldības dome (turpmāk tekstā – Dome) izskatījusi tās rīcībā esošos dokumentus, konstatēja:

Par dzīvojamo māju Īpašumā:

1. 03.06.1999. Babītes pagasta būvvaldē tika izdota būvatļauja Nr. 88-k dzīvojamās mājas būvniecībai.
2. 13.08.2018. Pašvaldības Administrācijas Būvniecības kontroles daļā tika pārreģistrēta 03.06.1999. būvatļauja Nr.88-k uz jaunā nekustamā īpašuma īpašnieka, būvniecības ierosinātāja, vārda.
3. 14.08.2018. ar Aktu Nr.18 00093 0804948 dzīvojamā māja tika pieņemta ekspluatācijā.
4. 17.08.2018. Pašvaldības Administrācijā tika saņemta Iesniedzējas vēstule (reģistrēta ar Nr.1067), kurā tiek lūgta informācija par būvatļaujas pārreģistrācijas faktu un dzīvojamās mājas nodošanu ekspluatācijā.
5. 17.08.2018. Pašvaldības Administrācijas Būvniecības kontroles daļa ar vēstuli Nr.5-13/146e-18 Iesniedzējai ir sniegusi informāciju, ka būvatļauja ir pārreģistrēta un dzīvojamās māja 14.08.2019. ir nodota ekspluatācijā ar Aktu Nr.18 00093 0804948.

Par šķūņa būvniecību Īpašumā:

6. 17.04.2018. Pašvaldības Administrācijas Plānošanas un būvniecības daļā tika iesniegta būvniecības iecere (paskaidrojuma raksts) I grupas būves – šķūņa būvniecībai.
7. 03.05.2018. Pašvaldības Administrācijas Plānošanas un būvniecības daļā tika veikta atzīme par būvniecības ieceres akceptu (Nr.166).
8. 21.09.2018. Pašvaldības Administrācijā tika saņemta Iesniedzējas vēstule (reģistrēta ar Nr.1229), kurā tiek lūgts pārbaudīt informāciju par iespējamu patvaļīgo būvniecību, veicot šķūņa būvdarbus, neizpildot būvdarbu uzsākšanas nosacījumus.
9. Veicot būvdarbu kontroli un būvniecības ieceres dokumentācijas pārbaudi, Pašvaldības Būvniecības kontroles daļa konstatēja, ka akceptējot būvniecības ieceri (paskaidrojuma rakstu), nav norādīts būvdarbu veicējs un veikta atzīme par būvdarbu uzsākšanas nosacījumu izpildi.
10. 16.10.2018. patvaļīgās būvniecības sekas tika novērstas, izpildot būvdarbu uzsākšanas nosacījumu, t.i., atbilstoši 02.09.2014. Ministru kabineta noteikumu Nr.529 “Ēku būvnoteikumi” 57.punktam, tika sniegta informācija par būvdarbu veicēju. Tāpat,

būvniecības ieceres ierosinātājs tika mainīts uz jaunā nekustamā īpašuma īpašnieka, būvniecības ierosinātāja, vārda.

11. 19.10.2018. Pašvaldības Administrācijas Būvniecības kontroles daļa ar vēstuli Nr.5-3/173e/-18, Pašvaldība 11.01.2019. ar vēstuli Nr.2-6.2/19/49-N un 24.05.2019. Pašvaldības Administrācijas Būvniecības kontroles daļa ar vēstuli Nr.5-13/78e/-19 ir sniegusi atbildes uz Iesniedzējas iesniegumiem un norādījusi, ka viņa nav atzīstama par lietas dalībnieku būvniecības procesā I grupas būves – šķūņa būvniecībai, ņemot vērā, ka prasījumi iepazīties ar lietu ir saistīti ar civiltiesiskiem procesiem (naudas līdzekļu piedziņa) un savas tiesības Iesniedzēja var realizēt civilprocesuālā kārtībā. Tāpat, Iesniedzēja tika informēta par atzīmes veikšanu paskaidrojuma rakstā par būvdarbu uzsākšanas nosacījumu izpildi un būvniecības ierosinātāja tiesībām turpināt veikt būvdarbus.

Iesniedzējas aizskarto tiesisko interešu pamatojums:

12. Rīgas rajona tiesas Zemesgrāmatu nodaļas Babītes pagasta zemesgrāmatas nodalījumā Nr.(dzēsts) II daļas 2. iedaļas 1.1.punktā noteikta atzīme “vērsta EUR 18942,69 piedziņa uz (dzēsts) piederošo domājamo daļu laulāto kopīgajā mantā. Piedzinējs: (dzēsts)”. Ieraksts veikts ar Zemesgrāmatas tiesneša 13.09.2018. lēmumu (Žurn.Nr.300004684642).

Administratīvā procesa likuma 28. panta pirmajā daļā noteikts, ka par trešo personu administratīvajā procesā var būt privātpersona, kuras tiesības vai tiesiskās intereses attiecīgais administratīvais akts var ierobežot. Savukārt Administratīvā procesa likuma 28. panta ceturtajā daļā noteikts, ka uz trešo personu attiecas administratīvā procesa dalībnieku procesuālās tiesībspējas un rīcībspējas noteikumi.

Konstatējams, ka Iesniedzēja savos iesniegumos prasību atzīt to par trešo personu pamato ar civiltiesisku prasību pret personu, kas nav Īpašuma īpašnieks. Prasība trešās personas statusam tiek pamatota ar 13.09.2018. veikto atzīmi Īpašuma zemesgrāmatā par naudas līdzekļu piedziņas vēršanu uz domājamo daļu laulāto kopīgajā mantā par labu Iesniedzējai.

Izskatot lietas materiālus, nav konstatējams Iesniedzējas tiesību aizskārums, kas būtu radies cēloņsakarībā, iestādei pārreģistrējot būvatļauju un pieņemot māju ekspluatācijā. Sūdzībā norādītais tiesību aizskārums neskar būvniecības administratīvo procesu, bet gan laulāto mantiskās attiecības, un strīds, saskaņā ar Iesniedzējas norādīto informāciju, tiek jau risināts civilprocesuālā kārtībā tiesā.

Administratīvā procesa likuma 76. panta pirmajā daļā noteikts, ka administratīvo aktu var apstrīdēt adresāts, trešā persona, likuma 29. pantā minētais tiesību subjekts, kā arī privātpersona, kuras tiesības vai tiesiskās intereses attiecīgais administratīvais akts ierobežo un kura administratīvajā procesā nav bijusi pieaicināta kā trešā persona.

Ņemot vērā minēto un to, ka nav konstatējams Iesniedzējas tiesisko interešu aizskārums, kas būtu Iesniedzējai radies cēloņsakarībā ar iestādes izdotajiem administratīvajiem aktiem konkrētajā būvniecības procesā, secināms, ka Iesniedzējai nav subjektīvo tiesību apstrīdēt administratīvos aktus - 13.08.2018. būvatļaujas Nr.88-k pārreģistrāciju un 14.08.2018. Aktu Nr.18 00093 0804948, kā arī lūgt piešķirt tai trešās personas statusu.

Iepriekš minētais attiecināms arī uz būvniecības ieceres (paskaidrojuma raksts) I grupas būves – šķūņa būvniecības un ar to saistīto atzīmju apstrīdēšanu. Pašvaldība 11.01.2019. vēstulē Nr.2-6.2/19/49-N Iesniedzējai jau ir norādījusi, ka viņa nav atzīstama par lietas dalībnieku un līdz ar to viņai nav tiesību iepazīties ar lietas materiāliem. Tāpat,

pamatojoties uz iepriekš minētiem argumentiem, Iesniedzējai nav subjektīvo tiesību apstrīdēt būvniecības ieceri (paskaidrojuma raksts) I grupas būves – šķūņa būvniecībai un ar to saistītās atzīmes.

Ja apstrīdēšanas iesniegumu iesniedz persona, kurai nav tiesību apstrīdēt administratīvo aktu, iestāde atsaka tā izskatīšanu pēc būtības un sniedz personai formālu atbildi, atsaucoties uz konkrēto pantu vai atbildot atbilstoši Iesnieguma likumam.¹

Iesniedzēja iesniegumos lūdz iepazīties ar konkrētās būvniecības lietas materiāliem pierādījumu iegūšanai tiesvedībai civillietā. Ņemot vērā, ka Iesniedzēja nav atzīstama par trešo personu administratīvajā procesā, Iesniedzēja savas tiesības iegūt nepieciešamos lietas materiālus civilprocesa laikā tiesvedībai var realizēt saskaņā ar Civilprocesa likuma 112.pantu (tiesa vai tiesnesis pēc lietas dalībnieka motivēta lūguma ir tiesīga pieprasīt rakstveida pierādījumus no valsts un pašvaldību iestādēm, citām fiziskajām un juridiskajām personām).

Tāpat, saskaņā ar lietas materiāliem konstatējams - pat ja Iesniedzējai būtu tiesības apstrīdēt konkrētos administratīvos aktus, ir nokavēts 13.08.2018. būvatļaujas Nr.88-k pārreģistrācijas, 14.08.2018. Akta Nr.18 00093 0804948, kā arī 03.05.2018. būvniecības ieceres akcepta un 16.10.2018. atzīmes par būvdarbu uzsākšanas nosacījumu izpildi apstrīdēšanas termiņš. Proti, atbilstoši Administratīvā procesa likuma 79. panta otrajai daļai, administratīvo aktu var apstrīdēt viena mēneša laikā no dienas, kad privātpersona par to ir uzzinājusi, bet ne vēlāk kā viena gada laikā no attiecīgā administratīvā akta spēkā stāšanās dienas. Konstatējams, ka Iesniedzēja par būvatļaujas pārreģistrāciju, dzīvojamās mājas nodošanu ekspluatācijā, kā arī faktus par būvniecības ieceri ir uzzinājusi gan Būvniecības informācijas sistēmā (21.09.2018., 23.04.2019. Iesniedzējas iesniegumi), gan saņemot Pašvaldības Administrācijas Būvniecības kontroles daļas 17.08.2018. vēstuli Nr.5-13/146e-18, Pašvaldības Administrācijas Būvniecības kontroles daļas 19.10.2018. vēstuli Nr.5-3/173e/-18 un Pašvaldības 11.01.2019. vēstuli Nr.2-6.2/19/49-N. Mēneša laikā no informācijas saņemšanas konkrētos administratīvos aktus Iesniedzēja nav mēģinājusi apstrīdēt.

Ievērojot iepriekš minēto, kā arī saskaņā ar Administratīvā procesa likuma 28.panta pirmo un ceturto daļu, 76. panta pirmo daļu un atklāti balsojot „par” 10 balsis (A.Ence, I.Bērziņa, J.Ivanovs, E.Vinceviča, D.Cvetkova, G.Štolcers, Dz.Dūšele, K.Vilciņš, J.Kazaks, R.Bērziņa), „pret” nav balsis, „atturas” nav balsis, **Babītes novada pašvaldības dome nolemj:**

1. Atteikt izskatīt (*dzēsts*) iesniegumus pēc būtības.
2. Lēmumu paziņot ar elektroniskā pasta starpniecību, izmantojot drošu elektronisko parakstu, nosūtot to uz e-pastu: (*dzēsts*)

Lēmumu var pārsūdzēt Administratīvās rajona tiesas Rīgas tiesu namā, Baldones ielā 1A, Rīgā, LV-1007, viena mēneša laikā no tā spēkā stāšanās dienas.

Lēmums saskaņā ar Administratīvā procesa likuma 70. pantu stājas spēkā ar tā paziņošanas brīdi, par kuru, pamatojoties uz Administratīvā procesa likuma 70. panta otro daļu un Paziņošanas likuma 9. panta otro daļu, uzskatāma otrā darba diena pēc lēmuma nosūtīšanas uz personas norādīto elektroniskā pasta adresi.

Sēdes vadītājs

Andrejs Ence

¹ Administratīvā procesa likuma komentāri A un B daļa; Autoru kolektīvs Dr.iur. J.Briedes zinātniskajā redakcijā; Tiesu nama aģentūra 2013; 746.lpp.

SĒDES PROTOKOLA Nr.17 PIELIKUMS

2019.gada 25. septembris

5.§

Par adresu piešķiršanu telpu grupām divu dzīvokļu mājās Indriņas ielā, Mežārēs, Babītes pagastā, Babītes novadā

Babītes novada pašvaldības dome izskata nekustamo īpašumu Indriņas iela 1, Indriņas iela 4, Indriņas iela 5 un Indriņas iela 7 īpašnieku iesniegumus (reģistrēti lietvedības reģistrā ar Nr.3442-s; Nr.3443-s; Nr.3441-s; Nr.3440-s), ar lūgumu piešķirt adreses dzīvojamām mājām un tajās esošajām telpu grupām, kas atrodas zemes vienībās ar adresēm:

- 1) Indriņas iela 1, Mežāres, Babītes pag., Babītes nov.;
- 2) Indriņas iela 4, Mežāres, Babītes pag., Babītes nov.;
- 3) Indriņas iela 5, Mežāres, Babītes pag., Babītes nov.;
- 4) Indriņas iela 7, Mežāres, Babītes pag., Babītes nov.

Dome iepazīnās ar tās rīcībā esošajiem dokumentiem un pārliecinājās, ka:

1. Nekustamā īpašuma “Indriņas iela 1”, kadastra Nr. 8048 001 0960, īpašumtiesības Rīgas rajona zemesgrāmatas nodaļas, Babītes pagasta zemesgrāmatas nodalījumā 100000573977 reģistrētas O.A. (*dzēsts*), personas kods (*dzēsts*).
 - 1.1.Nekustamais īpašums sastāv no zemes vienības 0.1201 ha platībā ar kadastra apzīmējumu 8048 001 0951.
 - 1.2.Atbilstoši Valsts adresu reģistra datiem zemes vienībai ar kadastra apzīmējumu 8048 001 0951 piešķirta adrese Indriņas iela 1, Mežāres, Babītes pagasts, Babītes novads.
 - 1.3.Babītes novada pašvaldības administrācijas Plānošanas un būvniecības daļā 14.11.2018. akceptēts divu dzīvokļu mājas būvprojekts nekustamā īpašuma Indriņas ielā 1, zemes vienībā ar kadastra apzīmējumu 8048 001 0951 (akcepts Nr. 161) un 12.04.2019. veikta atzīme būvatļaujā Nr.181-18 par būvdarbu uzsākšanas nosacījumu izpildi.
 - 1.4.Atbilstoši akceptētajam būvprojektam dzīvojamā māja iedalās divās telpu grupās, telpu grupa 1 ar kopējo platību 157,52 m² un telpu grupa 2 ar kopējo platību 157,52 m².
2. Nekustamā īpašuma “Indriņas iela 4”, kadastra Nr. 8048 001 1019, īpašumtiesības Rīgas rajona zemesgrāmatas nodaļas, Babītes pagasta zemesgrāmatas nodalījumā 100000579081 reģistrētas I.S. (*dzēsts*), personas kods (*dzēsts*) un V.S. (*dzēsts*), personas kods (*dzēsts*).
 - 2.1.Nekustamais īpašums sastāv no zemes vienības 0.1512 ha platībā ar kadastra apzīmējumu 8048 001 1017.
 - 2.2.Atbilstoši Valsts adresu reģistra datiem zemes vienībai ar kadastra apzīmējumu 8048 001 1017 piešķirta adrese Indriņas iela 4, Mežāres, Babītes pagasts, Babītes novads.
 - 2.3.Babītes novada pašvaldības administrācijas Plānošanas un būvniecības daļā 12.04.2019. akceptēts divu dzīvokļu mājas būvprojekts nekustamā īpašuma Indriņas ielā 4, zemes vienībā ar kadastra apzīmējumu 8048 001 1017 (akcepts Nr. 117) un 12.04.2019. veikta atzīme būvatļaujā Nr.191-18 par projektēšanas nosacījumu izpildi.

- 2.4. Atbilstoši akceptētajam būvprojektam dzīvojamā māja iedalās divās telpu grupās, telpu grupa 1 ar kopējo platību 157,52 m² un telpu grupa 2 ar kopējo platību 157,52 m².
3. Nekustamā īpašuma "Indriņas iela 5", kadastra Nr. 8048 001 0961, īpašumtiesības Rīgas rajona zemesgrāmatas nodaļas, Babītes pagasta zemesgrāmatas nodaļījumā 100000573980 reģistrētas N.Š. (*dzēsts*), personas kods (*dzēsts*).
- 3.1. Nekustamais īpašums sastāv no zemes vienības 0.12 ha platībā ar kadastra apzīmējumu 8048 001 0952.
- 3.2. Atbilstoši Valsts adresu reģistra datiem zemes vienībai ar kadastra apzīmējumu 8048 001 0952 piešķirta adrese Indriņas iela 5, Mežāres, Babītes pagasts, Babītes novads.
- 3.3. Babītes novada pašvaldības administrācijas Plānošanas un būvniecības daļā 04.06.2019. akceptēts divu dzīvokļu mājas būvprojekts nekustamā īpašuma Indriņas ielā 5, zemes vienībā ar kadastra apzīmējumu 8048 001 0952 (akcepts Nr. 173) un 04.06.2019. veikta atzīme būvatļaujā Nr.069-19 par projektēšanas nosacījumu izpildi.
- 3.4. Atbilstoši akceptētajam būvprojektam dzīvojamā māja iedalās divās telpu grupās, telpu grupa 1 ar kopējo platību 157,52 m² un telpu grupa 2 ar kopējo platību 157,52 m².
4. Nekustamā īpašuma "Indriņas iela 7", kadastra Nr. 8048 001 0962, īpašumtiesības Rīgas rajona zemesgrāmatas nodaļas, Babītes pagasta zemesgrāmatas nodaļījumā 100000573983 reģistrētas H.S. (*dzēsts*), personas kods (*dzēsts*).
- 4.1. Nekustamais īpašums sastāv no zemes vienības 0.1215 ha platībā ar kadastra apzīmējumu 8048 001 0953.
- 4.2. Atbilstoši Valsts adresu reģistra datiem zemes vienībai ar kadastra apzīmējumu 8048 001 0953 piešķirta adrese Indriņas iela 7, Mežāres, Babītes pagasts, Babītes novads.
- 4.3. Babītes novada pašvaldības administrācijas Plānošanas un būvniecības daļā 05.06.2019. akceptēts divu dzīvokļu mājas būvprojekts nekustamā īpašuma Indriņas ielā 7, zemes vienībā ar kadastra apzīmējumu 8048 001 0953 (akcepts Nr. 175) un 05.06.2019. veikta atzīme būvatļaujā Nr.086-19 par projektēšanas nosacījumu izpildi.
- 4.4. Atbilstoši akceptētajam būvprojektam dzīvojamā māja iedalās divās telpu grupās, telpu grupa 1 ar kopējo platību 157,52 m² un telpu grupa 2 ar kopējo platību 157,52 m².

Atbilstoši iepriekš minētajam, kā arī saskaņā ar Ministru kabineta 08.12.2015. noteikumu Nr.698 „Adresācijas noteikumi” 2.10., 9., 14., 17.1., 22., 24.punktam, Attīstības komitejas 17.09.2019. atzinumam (protokols Nr.9, 3.§) un atklāti balsojot „par” 11 balsis (A.Ence, I.Bērziņa, J.Ivanovs, E.Vinceviča, D.Cvetkova, G.Štolcers, Dz.Dūšele, K.Vilciņš, J.Kazaks, R.Bērziņa, V.Vaivods), „pret” nav balsis, „atturas” nav balsis, **Babītes novada pašvaldības dome nolemj:**

1. Piešķirt adresi Indriņas iela 1, Mežāres, Babītes pagasts, Babītes novads, dzīvojamai mājai ar kadastra apzīmējumu 80480010951001, kas atrodas nekustamā īpašuma "Indriņas iela 1", kadastra Nr. 80480010960 zemes vienībā ar kadastra apzīmējumu 80480010951 un piešķirt adreses telpu grupām:
 - 1.1. Indriņas iela 1-1, Mežāres, Babītes pagasts, Babītes novads, atbilstoši 12.04.2019. akceptētajam būvprojektam un grafiskajam pielikumam Nr.1, atzīmēts kā dzīvoklis A;

- 1.2. Indriņas iela 1-2, Mežāres, Babītes pagasts, Babītes novads, atbilstoši 12.04.2019. akceptētajam būvprojektam un grafiskajam pielikumam Nr.1, atzīmēts kā dzīvoklis B;
2. Piešķirt adresi Indriņas iela 4, Mežāres, Babītes pagasts, Babītes novads, dzīvojamai mājai ar kadastra apzīmējumu 80480011017001, kas atrodas nekustamā īpašuma “Indriņas iela 4”, kadastra Nr. 80480011019 zemes vienībā ar kadastra apzīmējumu 80480011017 un piešķirt adreses telpu grupām:
 - 2.1. Indriņas iela 4-1, Mežāres, Babītes pagasts, Babītes novads, atbilstoši 12.04.2019. akceptētajam būvprojektam un grafiskajam pielikumam Nr.2, atzīmēts kā dzīvoklis B;
 - 2.2. Indriņas iela 4-2, Mežāres, Babītes pagasts, Babītes novads, atbilstoši 12.04.2019. akceptētajam būvprojektam un grafiskajam pielikumam Nr.2, atzīmēts kā dzīvoklis A;
3. Piešķirt adresi Indriņas iela 5, Mežāres, Babītes pagasts, Babītes novads, dzīvojamai mājai ar kadastra apzīmējumu 80480010952001, kas atrodas nekustamā īpašuma “Indriņas iela 5”, kadastra Nr. 80480010961 zemes vienībā ar kadastra apzīmējumu 80480010952 un piešķirt adreses telpu grupām:
 - 3.1. Indriņas iela 5-1, Mežāres, Babītes pagasts, Babītes novads, atbilstoši 04.06.2019. akceptētajam būvprojektam un grafiskajam pielikumam Nr.3, atzīmēts kā 1. dzīvoklis;
 - 3.2. Indriņas iela 5-2, Mežāres, Babītes pagasts, Babītes novads, atbilstoši 04.06.2019. akceptētajam būvprojektam un grafiskajam pielikumam Nr.3, atzīmēts kā 2. dzīvoklis;
4. Piešķirt adresi Indriņas iela 7, Mežāres, Babītes pagasts, Babītes novads, dzīvojamai mājai ar kadastra apzīmējumu 80480010953001, kas atrodas nekustamā īpašuma “Indriņas iela 7”, kadastra Nr. 80480010962 zemes vienībā ar kadastra apzīmējumu 80480010953 un piešķirt adreses telpu grupām:
 - 4.1. Indriņas iela 7-1, Mežāres, Babītes pagasts, Babītes novads, atbilstoši 05.06.2019. akceptētajam būvprojektam un grafiskajam pielikumam Nr.4, atzīmēts kā 1. dzīvoklis;
 - 4.2. Indriņas iela 7-2, Mežāres, Babītes pagasts, Babītes novads, atbilstoši 05.06.2019. akceptētajam būvprojektam un grafiskajam pielikumam Nr.4, atzīmēts kā 2. dzīvoklis.

Lēmumu nosūtīt:

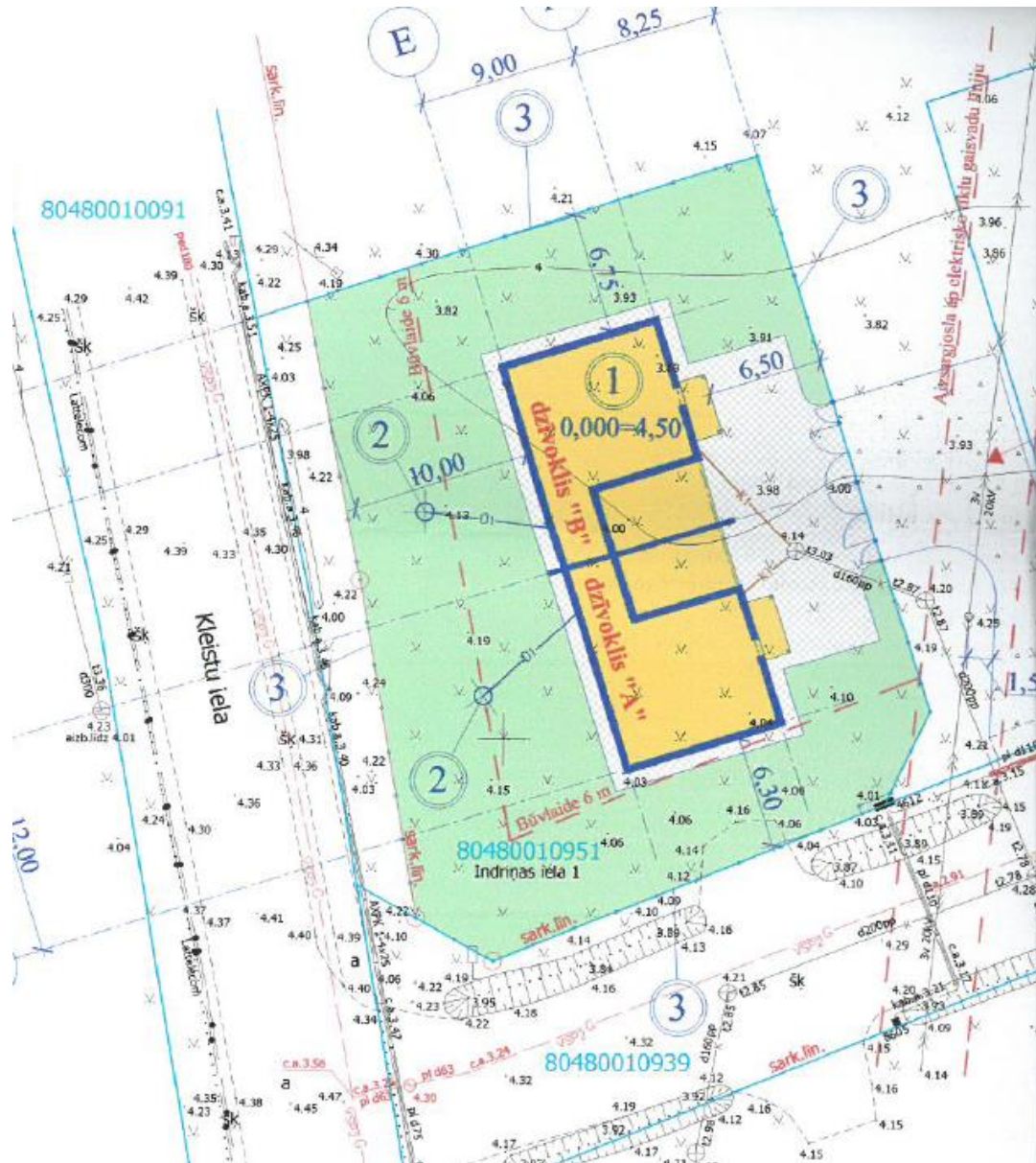
1. O.A. (dzēsts);
2. I.S. (dzēsts);
3. V.S. (dzēsts);
4. N.S. (dzēsts);
5. G.Š. (dzēsts);
6. Valsts zemes dienesta Rīgas reģionālai nodaļai, riga@vdz.gov.lv.

Administratīvais akts, saskaņā ar Administratīvā procesa likuma 70.panta pirmo daļu, stājas spēkā ar brīdi, kad tas paziņots adresātam (ja rakstveida administratīvo aktu sūta pa pastu, uzskatāms, ka administratīvais akts adresātam paziņots septītajā dienā pēc tā nodošanas pastā) un 79.panta pirmo daļu, apstrīdams viena mēneša laikā no tā spēkā stāšanās dienas Administratīvās rajona tiesas Rīgas tiesu namā, Baldones ielā 1A, Rīgā, LV – 1007.

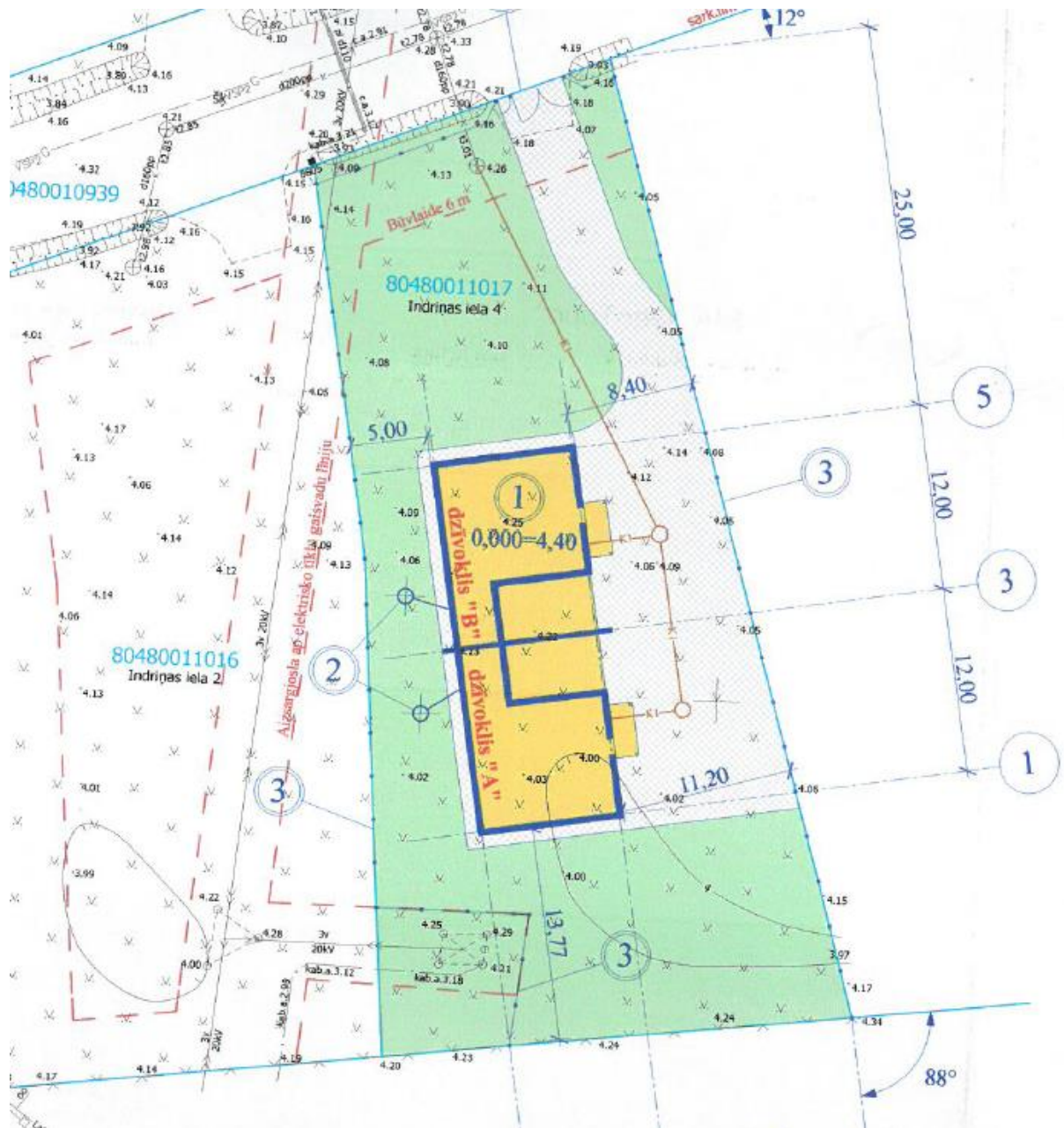
Sēdes vadītājs

Andrejs Ence

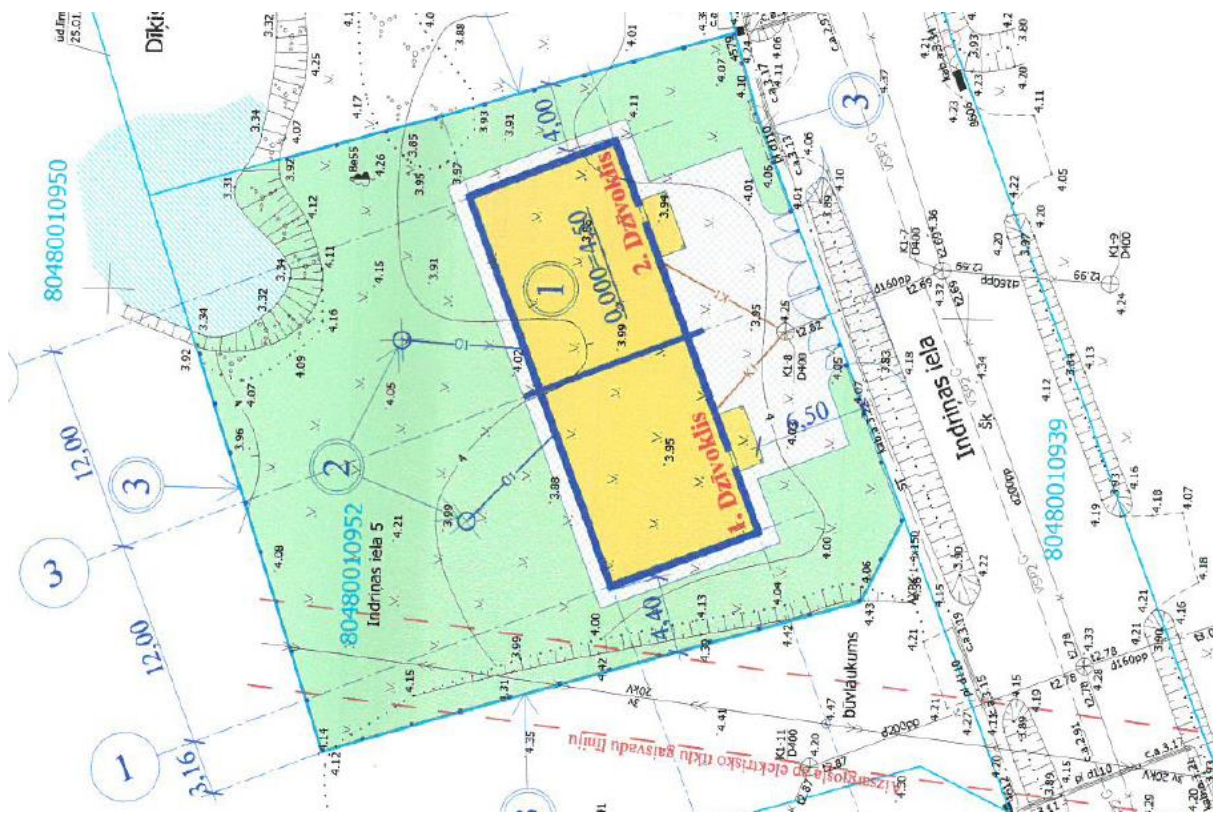
1. PIELIKUMS
Apstiprināts
ar Babītes novada pašvaldības domes
25.09.2019. lēmumu
(protokols Nr. 17, 5.§)



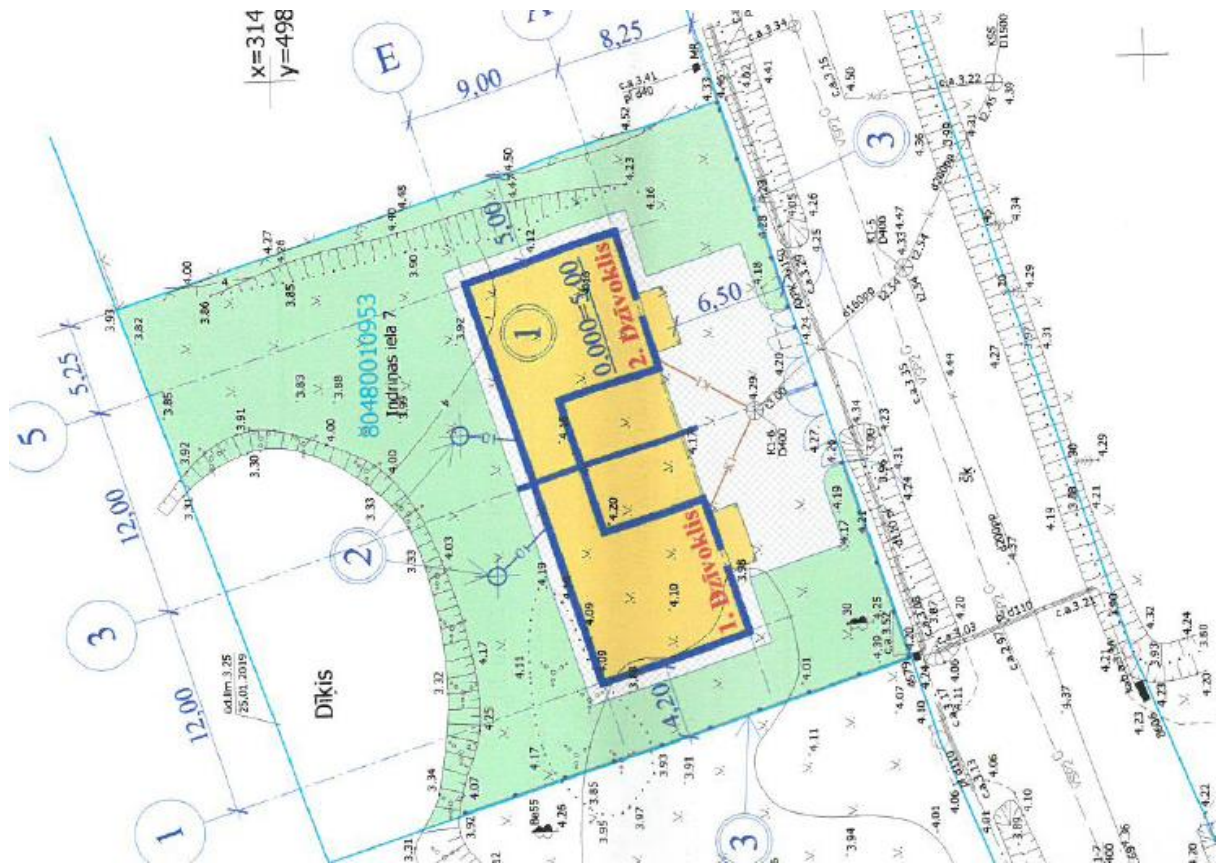
2. PIELIKUMS
Apstiprināts
ar Babītes novada pašvaldības domes
25.09.2019. lēmumu
(protokols Nr. 17, 5.§)



3. PIELIKUMS
Apstiprināts
ar Babītes novada pašvaldības domes
25.09.2019. lēmumu
(protokols Nr. 17, 5.§)



4. PIELIKUMS
Apstiprināts
ar Babītes novada pašvaldības domes
25.09.2019. lēmumu
(protokols Nr. 17, 5.§)



SĒDES PROTOKOLA Nr.17 PIELIKUMS

2019.gada 25. septembris

6.§

Par adreses piešķiršanu zemes vienībai nekustamajā īpašumā “Jaunsprīdīši”, Spilvē, Babītes pagastā, Babītes novadā

Babītes novada pašvaldības dome izskata Babītes novada pašvaldības administrācijas Plānošanas un būvniecības daļas sagatavoto priekšlikumu par adresu datu sakārtošanu, jo konstatēts, ka zemes vienībai ar kadastra apzīmējumu 8048 004 0086 nav piešķirta adrese un uz zemes vienības esošajām divām viena dzīvokļa mājām nepieciešams precizēt 2009.gadā piešķirtās adreses, konkretizējos kurai mājai ir konkrētā adrese.

Dome iepazīnās ar tās rīcībā esošajiem dokumentiem un pārliecinājās, ka:

1. Saskaņā ar Rīgas rajona tiesas zemesgrāmatu nodaļas, Babītes pagasta zemesgrāmatas nodalījumu Nr.153 nekustamā īpašuma “Jaunsprīdīši”, Spilvē, Babītes pagastā, Babītes novadā, kadastra numurs 8048 004 0086, īpašumtiesības nostiprinātas V.D. (*dzēsts*) un I.S. (*dzēsts*).
2. Nekustamais īpašums “Jaunsprīdīši”, kadastra Nr.8048 004 0086, sastāv no zemes vienības 3,8 ha platībā, ar kadastra apzīmējumu 8048 004 0086. Zemes vienībai noteikts nekustamā īpašuma lietošanas mērķis - zeme, uz kuras galvenā saimnieciskā darbība ir lauksaimniecība (NĪLMK-0101).
3. Saskaņā ar Nekustamā īpašuma valsts kadastra informācijas sistēmas datiem uz zemes vienības ar kadastra apzīmējumu 8048 004 0086 atrodas viena dzīvokļa māja ar būves kadastra apzīmējumu 8048 004 0086 001 un ar to funkcionāli saistītā saimniecības ēka ar būves kadastra apzīmējumu 8048 004 0086 005 un otra viena dzīvokļa dzīvojamā māja ar būves kadastra apzīmējumu 8048 004 0086 002 un ar to funkcionāli saistītā pirts ar būves kadastra apzīmējumu 8048 004 0086 003, garāža ar būves kadastra apzīmējumu 8048 004 0086 004 un saimniecības ēka ar būves kadastra apzīmējumu 8048 004 0086 006.
4. Valsts adresu reģistra datus zemes vienībai ar kadastra apzīmējumu 8048 004 0086 adrese nav piešķirta, savukārt abām viena dzīvokļa mājām un ar tām funkcionāli saistītajām ēkām ir piešķirta adrese “Jaunsprīdīši”, Spilvē, Babītes pagasts, Babītes novads un rezervēta adrese “Bezdelīgas”, Spilvē, Babītes pagasts, Babītes novads, bet nav piesaistīta konkrētai dzīvojamajai mājai.
5. Babītes novada pašvaldības dome 22.07.2009. ir pieņēmusi lēmumu “Par adreses “Jaunsprīdīši” un “Bezdelīgas” piešķiršanu” (protokols Nr.3, 3.§). Atbilstoši apstiprinātajiem tehniskajiem projektiem vienai no viena dzīvokļa mājām tika piešķirta adrese - “Jaunsprīdīši”, Spilvē, Babītes pagasts, Babītes novads, savukārt otrai viena dzīvokļa mājai adrese - “Bezdelīgas”, Spilvē, Babītes pagasts, Babītes novads. Valsts zemes dienests aktualizējot datus nav spējis identificēt, kurai mājai konkrētā adrese tiek piešķirta.

Atbilstoši iepriekš minētajam, kā arī saskaņā ar Ministru kabineta 08.12.2015. noteikumu Nr.698 „Adresācijas noteikumi” 2.8., 2.9.apakšpunktu, 9., 13., 14.punktu, Attīstības komitejas 17.09.2019. atzinumam (protokols Nr.9, 1.§), atklāti balsojot „par” 11 balsis (A.Ence, I.Bērziņa, J.Ivanovs, E.Vinceviča, D.Cvetkova, G.Štolcers, Dz.Dūšele,

K.Vilciņš, J.Kazaks, R.Bērziņa, V.Vaivods), „pret” nav balsis, „atturas” nav balsis, **Babītes novada pašvaldības dome nolemj:**

1. Piešķirt zemes vienībai ar kadastra apzīmējumu 8048 004 0086 adresi “Jaunsprīdīši”, Spilve, Babītes pagasts, Babītes novads.
2. Papildināt Babītes novada pašvaldības domes 22.07.2009. lēmumu “Par adreses “Jaunsprīdīši” un “Bezdelīgas” piešķiršanu” (protokols Nr.3, 3.§) ar grafisko pielikumu, lai precizētu adreses atbilstoši iepriekš pieņemtajam lēmumam.

Lēmumu nosūtīt:

1. nekustamā īpašuma kopīpašniekam: V.D. (*dzēsts*);
2. nekustamā īpašuma kopīpašniecei: I.S. (*dzēsts*);
3. Valsts zemes dienesta Rīgas reģionālai nodaļai, riga@vdz.gov.lv.

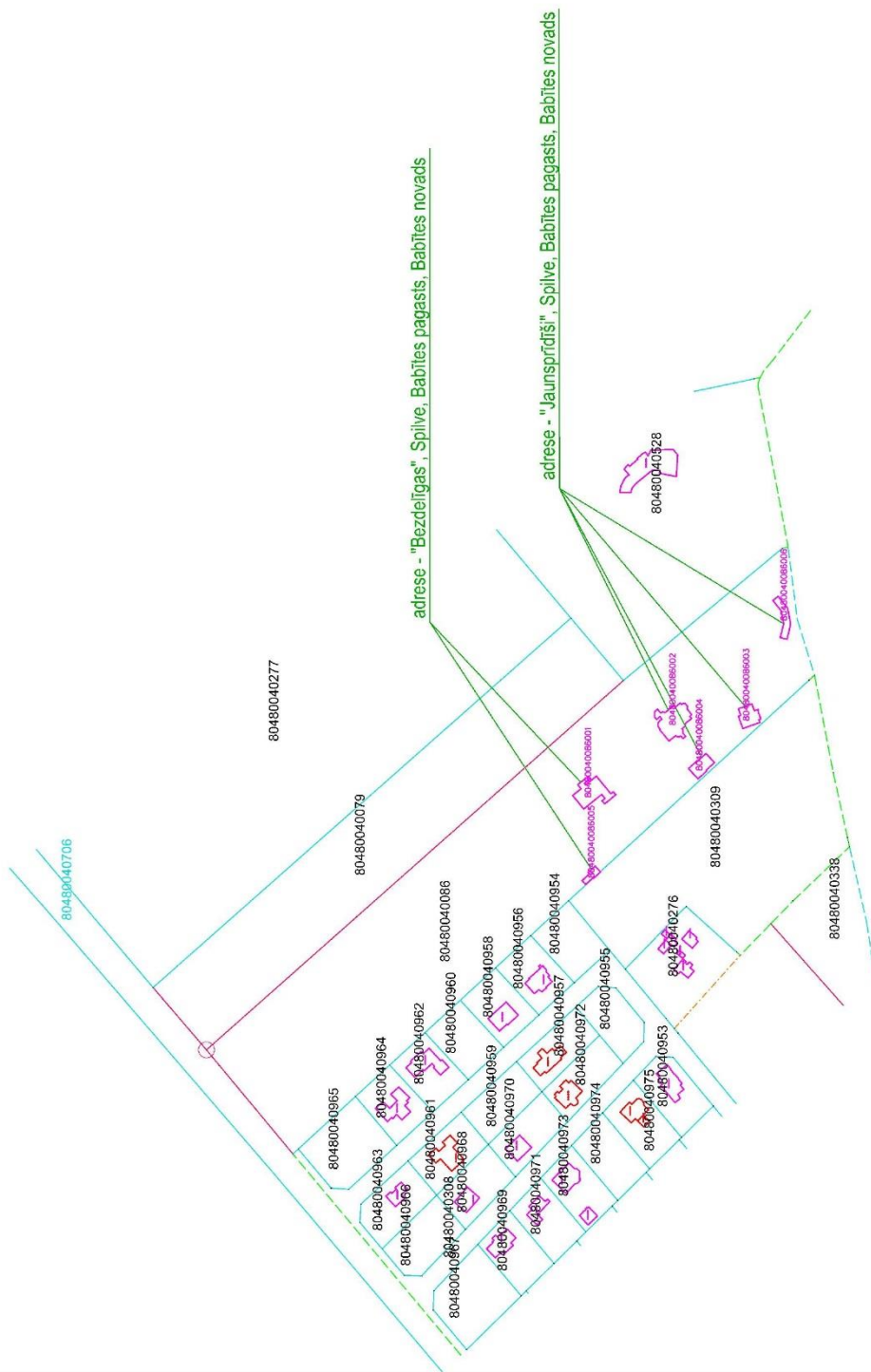
Administratīvais akts, saskaņā ar Administratīvā procesa likuma 70.panta pirmo daļu, stājas spēkā ar brīdi, kad tas paziņots adresātam (ja rakstveida administratīvo aktu sūta pa pastu, uzskatāms, ka administratīvais akts adresātam paziņots septītajā dienā pēc tā nodošanas pastā) un 79.panta pirmo daļu, apstrīdams viena mēneša laikā no tā spēkā stāšanās dienas Administratīvās rajona tiesas Rīgas tiesu namā, Baldones ielā 1A, Rīgā, LV – 1007.

Sēdes vadītājs

Andrejs Ence

PIELIKUMS
Apstiprināts
ar Babītes novada pašvaldības domes
25.09.2019. lēmumu
(protokols Nr.17, 6.§)

Pielikums Babītes novada domes 2009.gada 22. jūlija lēmumam
protokols 353 "Par adreses "Jaunsprīdīši" un "Bezdelīgas" piešķiršanu"



80480040442

SĒDES PROTOKOLA Nr.17 PIELIKUMS

2019.gada 25. septembris

7.§

Par atļauju atdalīt no nekustamā īpašuma "Bangas", kadastra Nr.8048 002 0036 trīs zemes vienības, Babītes pagastā, Babītes novadā

Babītes novada pašvaldības dome izskata E.P.(dzēsts) pilnvarotās personas M.Z. (dzēsts) 04.09.2019. iesniegumu (reģistrēts pašvaldībā ar reģ.Nr.3372-S), ar lūgumu atļaut no nekustamā īpašuma "Bangas" kadastra Nr. 8048 002 0036, atdalīt un reģistrēt kā atsevišķu nekustamo īpašumu zemes vienības ar kadastra apzīmējumiem 8048 015 0021, 8048 015 002 un 8048 014 0022 un piešķirt nosaukumu "Bangas 1".

Dome iepazīnās ar iesniegtajiem dokumentiem un pārliecinājās, ka:

1. Nekustamā īpašuma „Bangas” kadastra Nr.8048 002 0036, īpašuma tiesības Rīgas rajona tiesas zemesgrāmatu nodaļas Babītes pagasta zemesgrāmatas nodalījumā Nr.100000095733 nostiprinātas E.P.(dzēsts), personas kods (dzēsts). Īpašnieces pilnvarotā persona iesniegumam ir pievienojusi 28.08.2019. nekustamā īpašuma pirkuma līgumu, bet jaunā īpašnieka īpašuma tiesības vēl nav reģistrētas zemesgrāmatā.
2. Nekustamais īpašums sastāv no četrām zemes vienībām:
 - 2.1 Zemes vienībai 9.9 ha platībā ar kadastra apzīmējumu 8048 002 0036 noteikts nekustamā īpašuma lietošanas mērķis - zeme, uz kuras galvenā saimnieciskā darbība ir lauksaimniecība (NĪLMK-0101). Atbilstoši Valsts adrešu reģistra datiem zemes vienībai ir piešķirta adrese "Bangas", Babītes pagasts, Babītes novads. Saskaņā ar Babītes pagasta teritorijas plānojuma 2008.-2020.gadam un Salas pagasta teritorijas plānojuma 2005.-2017.gadam funkcionālā zonējuma karti, zemes vienība atrodas lauksaimniecības teritorijā (L).
 - 2.2 Zemes vienībai ar 2.5 ha platībā ar kadastra apzīmējumu 8048 015 0021 noteikts nekustamā īpašuma lietošanas mērķis - zeme, uz kuras galvenā saimnieciskā darbība ir lauksaimniecība (NĪLMK-0101). Atbilstoši Valsts adrešu reģistra datiem zemes vienībai adrese nav piešķirta. Saskaņā ar Babītes pagasta teritorijas plānojuma 2008.-2020.gadam un Salas pagasta teritorijas plānojuma 2005.-2017.gadam funkcionālā zonējuma karti, zemes vienība atrodas mežu un purvu teritorijā (DM). Atbilstoši situācijai dabā zemes vienībai ir noteikts lietošanas veids - meža zeme.
 - 2.3 Zemes vienībai ar 4.5 ha platībā ar kadastra apzīmējumu 8048 015 0022 noteikts nekustamā īpašuma lietošanas mērķis - zeme, uz kuras galvenā saimnieciskā darbība ir lauksaimniecība (NĪLMK-0101). Atbilstoši Valsts adrešu reģistra datiem zemes vienībai adrese nav piešķirta. Saskaņā ar Babītes pagasta teritorijas plānojuma 2008.-2020.gadam un Salas pagasta teritorijas plānojuma 2005.-2017.gadam funkcionālā zonējuma karti, zemes vienība atrodas lauksaimniecības teritorijā (L). Atbilstoši situācijai dabā zemes vienībai ir noteikts lietošanas veids - meža zeme.
 - 2.4 Zemes vienībai ar 4 ha platībā ar kadastra apzīmējumu 8048 014 0023 noteikts nekustamā īpašuma lietošanas mērķis - zeme, uz kuras galvenā saimnieciskā darbība ir lauksaimniecība (NĪLMK-0101). Atbilstoši Valsts adrešu reģistra datiem zemes vienībai adrese nav piešķirta. Saskaņā ar Babītes pagasta teritorijas plānojuma 2008.-2020.gadam un Salas pagasta teritorijas plānojuma

2005.-2017.gadam funkcionālā zonējuma karti, zemes vienība atrodas lauksaimniecības teritorijā (L) un mežu un purvu teritorijā (DM). Atbilstoši situācijai dabā zemes vienībai ir noteikts lietošanas veids - meža zeme.

3. Atbilstoši Zemes ierīcības likuma 8.panta trešajai daļai zemes ierīcības projekts nav izstrādājams, ja veic atkārtotu kadastrālo uzmērīšanu zemes vienībai vai zemes vienības daļai vai kadastrāli uzmēra zemes vienības daļu.

Atbilstoši Zemes ierīcības likuma 8.panta trešajai daļai, Ministru kabineta 2006.gada 20.jūnija noteikumu Nr.496 „Nekustamā īpašuma lietošanas mērķu klasifikācija un nekustamā īpašuma lietošanas mērķu noteikšanas un maiņas kārtība” 17.7.apakšpunktam, 18.punktam, 23.3.apakšpunktam, Attīstības komitejas 17.09.2019. atzinumu (protokolam Nr.9, 2.§), atklāti balsojot „par” 11 balsis (A.Ence, I.Bērziņa, J.Ivanovs, E.Vinceviča, D.Cvetkova, G.Štolcers, Dz.Dūšele, K.Vilciņš, J.Kazaks, R.Bērziņa, V.Vaivods), „pret” nav balsis, „atturas” nav balsis, **Babītes novada pašvaldības dome nolēmj:**

1. Atļaut no nekustamā īpašuma “Bangas”, kadastra Nr.8048 002 0036, atdalīt un reģistrēt kā atsevišķu nekustamo īpašumu un kadastra objektu zemes vienību 2.5 ha platībā ar kadastra apzīmējumu 8048 015 0021, zemes vienību 4.5 ha platībā ar kadastra apzīmējumu 8048 015 0022 un zemes vienību 4 ha platībā ar kadastra apzīmējumu 8048 014 0022 un piešķirt nosaukumu “Bangas 1”, Babītes pagasts, Babītes novads.
2. Visā platībā zemes vienībām ar kadastra apzīmējumiem 8048 015 0021, 8048 015 0022 un 8048 014 0023 mainīt nekustamā īpašuma lietošanas mērķi uz zeme, uz kuras galvenā saimnieciskā darbība ir mežsaimniecība (NĪLMK-0201).
3. Saglabāt nekustamā īpašuma “Bangas”, kadastra Nr.8048 002 0036 zemes vienībai 9.9 ha platībā ar zemes vienības kadastra apzīmējumu 8048 002 0036 esošo nosaukumu un adresi: “Bangas”, Babītes pagasts, Babītes novads.
4. Zemes vienībai ar kadastra apzīmējumu 8048 002 0036 saglabāt esošo nekustamā īpašuma lietošanas mērķi - zeme, uz kuras galvenā saimnieciskā darbība ir lauksaimniecība (NĪLMK-0101).

Lēmumu nosūtīt:

1. Iesnieguma iesniedzējam E.P. (*dzēsts*) pilnvarotajai personai M.Z. (*dzēsts*);
2. Valsts zemes dienesta Rīgas reģionālai nodaļai, e-pasts: riga@vdz.gov.lv.

Administratīvais akts, saskaņā ar Administratīvā procesa likuma 70.panta pirmo daļu, stājas spēkā ar brīdi, kad tas paziņots adresātam (ja rakstveida administratīvo aktu sūta pa pastu, uzskatāms, ka administratīvais akts adresātam paziņots septītajā dienā pēc tā nodošanas pastā) un 79.panta pirmo daļu, apstrīdams viena mēneša laikā no tā spēkā stāšanās dienas Administratīvās rajona tiesas Rīgas tiesu namā, Baldones ielā 1A, Rīgā, LV – 1007.

Sēdes vadītājs

Andrejs Ence

SĒDES PROTOKOLA Nr.17 PIELIKUMS

2019.gada 25. septembris

8.§

Par zemes ierīcības projekta apstiprināšanu nekustamā īpašuma “Ceļmalas”, kadastra Nr.80880040027, zemes vienības ar kadastra apzīmējumu 80880040290, sadalīšanai Straupciemā, Salas pagastā, Babītes novadā

Babītes novada pašvaldības dome izskata SIA “Meto pro Group” zemes ierīkotājas Tatjanas Romanovas, 22.08.2019. iesniegumu, reģ. Nr. 3172-S, lūgumu, lemt par zemes ierīcības projekta apstiprināšanu nekustamā īpašuma “Ceļmalas” zemes vienībai ar kadastra apzīmējumu 80880040290.

Dome iepazīnās ar iesniegtajiem dokumentiem, izvērtēja prasības būtību un pārliecinājās, ka:

1. Nekustamā īpašuma “Ceļmalas”, kadastra Nr.80880040027, īpašumtiesības Babītes pagasta zemesgrāmatā Nr.100000100290 nostiprinātas K.Č. (*dzēsts*), E.T. (*dzēsts*), K.V. (*dzēsts*).
2. Zemes vienībai reģistrēts nekustamā īpašuma lietošanas mērķis - zeme, uz kuras galvenā saimnieciskā darbība ir lauksaimniecība (0101).
3. Saskaņā ar Babītes pagasta teritorijas plānojuma 2008.-2020.gadam un Salas pagasta teritorijas plānojuma 2005.-2017.gadam funkcionālo zonējumu nekustamā īpašuma “Ceļmalas” zemes vienība ar kadastra apzīmējumu 80880040290, visā platībā atrodas Jauktas dzīvojamās un darījuma iestāžu apbūves teritorijā (JDzD).
4. Zemes ierīcības projekta risinājumi atbilst Babītes novada pašvaldības Plānošanas un Būvniecības daļas 2018.gada 17.decembrī iesniegtajiem nosacījumiem Nr. 3-4.1/35-2018 ” Nosacījumi zemes ierīcības projekta izstrādei nekustamā īpašuma “Ceļmalas”, kadastra Nr. 80880040027, zemes vienības ar kadastra apzīmējumu 80880040290 sadalīšanai Straupciemā, Salas pagastā, Babītes novadā.”
5. Zemes ierīcības projekts izstrādāts atbilstoši Ministru kabineta 2016.gada 2.augusta noteikumu Nr.505 “Zemes ierīcības projekta izstrādes noteikumi” prasībām un zemes ierīcības projekta izstrādes nosacījumiem.

Saskaņā ar Zemes ierīcības likuma 19.pantu, Ministru kabineta 02.08.2016. noteikumu Nr.505 “Zemes ierīcības projekta izstrādes noteikumi” 26., 28.punktu, Ministru kabineta 20.06.2006. noteikumu Nr.496 “Nekustamā īpašuma lietošanas mērķu klasifikācija un nekustamā īpašuma lietošanas mērķu noteikšanas un maiņas kārtība” 16.1., 26.1.punktu, Nekustamā īpašuma valsts kadastra likuma 53.panta 1.punkta b. apakšpunktu, Ministru kabineta 08.12.2015. noteikumu Nr.698 “Adresācijas noteikumi” 2.9., 8.2., 12.1.apakšpunktu, 14.punktu, un Attīstības komitejas 17.09.2019. atzinumu (protokols Nr.9, 4.§), atklāti balsojot „par” 11 balsis (A.Ence, I.Bērziņa, J.Ivanovs, E.Vinceviča, D.Cvetkova, G.Štolcers, Dz.Dūše, K.Vilciņš, J.Kazaks, R.Bērziņa, V.Vaivods), „pret” nav balsis, „atturas” nav balsis, **Babītes novada pašvaldības dome nolēmj:**

1. Apstiprināt zemes ierīkotājas Tatjanas Romanovas, sertifikāts BA Nr.455, izstrādāto zemes ierīcības projektu (parakstīts 28.08.2019. 17:05:39) nekustamā īpašuma

“Ceļmalas”, kadastra Nr. 80880040027, zemes vienības ar kadastra apzīmējumu 80880040290, sadalīšanai divās zemes vienībās Straupciemā, Salas pagastā, Babītes novadā.

2. Projektētai zemes vienībai Nr.1, ar kadastra apzīmējumu 80880040390, platība – 0,42 ha un uz zemes vienības esošajām ēkām ar kadastra apzīmējumiem 80880040027001, 80880040027003, 80880040027004, 80880040027005, 80880040027006 saglabāt nekustamā īpašuma nosaukumu/adresi “Ceļmalas”, Straupciems, Salas pagasts, Babītes novads un noteikt nekustamā īpašuma lietošanas mērķi – individuālo dzīvojamo māju apbūve (0601).
3. Projektētajā zemes vienībā Nr.1, ar kadastra apzīmējumu 80880040390, esošajai ēkai ar kadastra apzīmējumiem 80880040027002 saglabāt esošo adresi “Ceļmalas 1”, Straupciems, Salas pagasts, Babītes novads.
4. Projektētai zemes vienībai Nr.2, ar kadastra apzīmējumu 80880040391, platība – 0,49 ha piešķirt nekustamā īpašuma nosaukumu/adresi “Jaunaudzes”, Straupciems, Salas pagasts, Babītes novads un noteikt nekustamā īpašuma lietošanas mērķi – neapgūta individuālo dzīvojamo māju apbūves zeme (0600).
5. Veicot projektēto zemes vienību kadastrālo uzmērīšanu, zemes ierīcības projektā norādītie apgrūtinājumi un platības var tikt precizētas.

Lēmumu nosūtīt:

1. Iesnieguma iesniedzējai uz e-pasta adresi: tatjana.romanova@metopro.lv;
2. Valsts zemes dienesta Rīgas reģionālajai nodaļai: vzd@vzd.gov.lv

Administratīvais akts, saskaņā ar Administratīvā procesa likuma 70.panta pirmo daļu, stājas spēkā ar brīdi, kad tas paziņots adresātam (ja rakstveida administratīvo aktu sūta pa pastu, uzskatāms, ka administratīvais akts adresātam paziņots septītajā dienā pēc tā nodošanas pastā) un 79.panta pirmo daļu, apstrīdams viena mēneša laikā no tā spēkā stāšanās dienas Administratīvās rajona tiesas Rīgas tiesu namā, Baldones ielā 1A, Rīgā, LV – 1007.

Sēdes vadītājs

Andrejs Ence

PIELIKUMS
Apstiprināts
ar Babītes novada pašvaldības domes
25.09.2019. lēmumu
(protokols Nr. 17, 8.§)

Projektētās teritorijas shēma pirms zemes ierīcības projekta izstrādes



Projektētās teritorijas shēma pēc zemes ierīcības projekta izstrādes

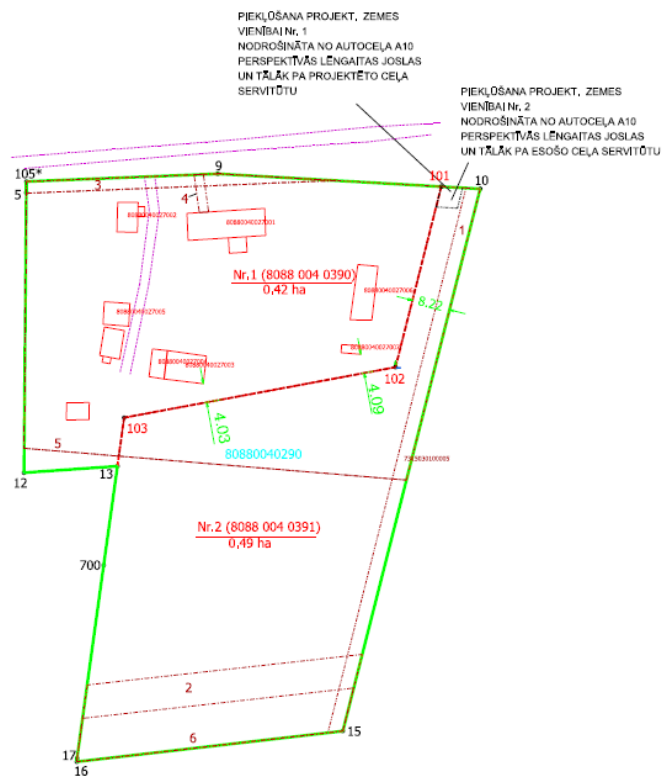


	Saskaņots		
Organizācija	Vārds, uzvārds	Datums	Paraksts
Latvijas valsts ceļi	Ģirts Dubinskis	14.08.2019.	saskaņots
AS Sadales tīkls	Salvis Krūgers	22.07.2019.	saskaņots
AS Augstspriegums tīkls	Ģirts Melderts	22.07.2019.	saskaņots

ESOŠĀS ZEMES VIENĪBAS	
KADASTRA APZĪMĒJUMS	PLATĪBA
8088 004 0290	0,91 ha
KOPĀ 0,91 ha	

TERITORIJAS PLĀNOTĀ IZMANTOŠANA
 Nr.1,2 - savrupmāju apbūves teritorija (DzS)

PROJEKTĒTO ROBEŽPUNKTU KOORDINĀTAS		
Nr.	X	Y
101	309296,11	479508,68
102	309257,43	479498,86
103	309246,62	479440,63



PROJEKTĒTĀS ZEMES VIENĪBAS				APGRŪTINĀJUMI		
Nr.	KADASTRA APZĪMĒJUMS	PLATĪBAS NO ESOŠAJĀM ZEMES VIENĪBĀM	PLATĪBA	KĀRTAS Nr.	KLASIFIKĀCIJAS KODS	
1	8088 004 0390	0.42 ha no 8088 004 0290	0.42 ha	3	7312050601	
				4	7312050201	
				5	7312030301	
2	8088 004 0391	0.49 ha no 8088 004 0290	0.49 ha	1	7315030100	
				2	7312050602	
				5	7312030301	
			KOPĀ	0,91 ha	6	7312050603

SĒDES PROTOKOLA Nr.17 PIELIKUMS

2019.gada 25. septembris

9.§

Par zemes ierīcības projekta apstiprināšanu nekustamā īpašuma “Mētriņas”, kadastra Nr. 80880080175, zemes vienībai ar kadastra apzīmējumu 80880080175, sadalīšanai Pavasaros, Salas pagastā, Babītes novadā

Babītes novada pašvaldības dome izskata SIA “Meto pro Group” zemes ierīkotājas Tatjanas Romanovas, 19.08.2019. iesniegumu, reģ. Nr. 3112-S, ar lūgumu, lemt par zemes ierīcības projekta apstiprināšanu nekustamā īpašuma “Mētriņas” zemes vienībai ar kadastra apzīmējumu 80880080175.

Dome iepazinās ar iesniegtajiem dokumentiem, izvērtēja prasības būtību un pārliecinājās, ka:

1. Nekustamā īpašuma “Mētriņas”, kadastra Nr. 80880080175, īpašumtiesības Babītes pagasta zemesgrāmatā Nr.100000329660 nostiprinātas V.K. (*dzēsts*).
2. Zemes vienībai reģistrēts nekustamā īpašuma lietošanas mērķis - Zeme, uz kuras galvenā saimnieciskā darbība ir lauksaimniecība (0101). Zemes vienībai ir reģistrēta adrese – “Mētriņas”, Pavasari, Salas pagasts, Babītes novads.
3. Atbilstoši Babītes pagasta teritorijas plānojuma 2008.-2020.gadam un Salas pagasta teritorijas plānojuma 2005.-2017.gadam (turpmāk - Teritorijas plānojums) funkcionālā zonējuma kartei nekustamā īpašuma “Mētriņas” zemes vienība ar kadastra apzīmējumu 80880080175 atrodas Jauktas dzīvojamās un darījumu iestāžu apbūves teritorijā (JDzD).
4. Zemes ierīcības projekta risinājumi atbilst Babītes novada pašvaldības Plānošanas un Būvniecības daļas 2019.gada 10.junijā izsniegtajiem nosacījumiem Nr. 3-4.1/21-2019 ” Nosacījumi zemes ierīcības projekta izstrādei nekustamā īpašuma “Mētriņas”, kadastra Nr. 80880080175, zemes vienībai ar kadastra apzīmējumu 80880080175, sadalīšanai divās zemes vienībās”.
5. Zemes ierīcības projekts izstrādāts atbilstoši Ministru kabineta 2016.gada 2.augusta noteikumu Nr.505 “Zemes ierīcības projekta izstrādes noteikumi” prasībām un zemes ierīcības projekta izstrādes nosacījumiem.

Saskaņā ar Zemes ierīcības likuma 19.pantu, Ministru kabineta 02.08.2016. noteikumu Nr.505 “Zemes ierīcības projekta izstrādes noteikumi” 26., 28.punktu, Ministru kabineta 20.06.2006. noteikumu Nr.496 “Nekustamā īpašuma lietošanas mērķu klasifikācija un nekustamā īpašuma lietošanas mērķu noteikšanas un maiņas kārtība” 16.1., 26.1.punktu, Nekustamā īpašuma valsts kadastra likuma 53.panta 1.punkta b. apakšpunktu, Ministru kabineta 08.12.2015. noteikumu Nr.698 “Adresācijas noteikumi” 2.9., 8.2., 12.1.apakšpunktu, 14.punktu, un Attīstības komitejas 17.09.2019. atzinumu (protokols Nr.9, 5.§), atklāti balsojot „par” 11 balsis (A.Ence, I.Bērziņa, J.Ivanovs, E.Vinceviča, D.Cvetkova, G.Štolcers, Dz.Dūšele, K.Vilciņš, J.Kazaks, R.Bērziņa, V.Vaivods), „pret” nav balsis, „atturas” nav balsis, **Babītes novada pašvaldības dome nolemj:**

1. Apstiprināt zemes ierīkotājas Tatjanas Romanovas, sertifikāts BA Nr.455, izstrādāto zemes ierīcības projektu (parakstīts 28.08.2019. 15:04:03) nekustamā īpašuma “Mētriņas”, kadastra Nr. 80880080175, zemes vienības ar kadastra apzīmējumu

80880080175, sadalīšanai trīs zemes vienībās Pavasaros, Salas pagastā, Babītes novadā.

2. Projektētai zemes vienībai Nr.1, ar kadastra apzīmējumu 80880080171, platība – 0,26 ha saglabāt nekustamā īpašuma “Mētriņas” sastāvā un saglabāt adresi “Mētriņas”, Pavasari, Salas pagasts, Babītes novads un noteikt nekustamā īpašuma lietošanas mērķi – individuālo dzīvojamo māju apbūve (0601).
3. Projektētai zemes vienībai Nr.2, ar kadastra apzīmējumu 80880080184, platība – 0,35 ha piešķirt nekustamā īpašuma nosaukumu/adresi “Mežirbes”, Pavasari, Salas pagasts, Babītes novads un noteikt nekustamā īpašuma lietošanas mērķi – individuālo dzīvojamo māju apbūve (0601).
4. Projektētai zemes vienībai Nr.3, ar kadastra apzīmējumu 80880080185, platība – 0,39 ha piešķirt nekustamā īpašuma nosaukumu/adresi “Švilīši”, Pavasari, Salas pagasts, Babītes novads un noteikt nekustamā īpašuma lietošanas mērķi – individuālo dzīvojamo māju apbūve (0601).
5. Veicot projektēto zemes vienību kadastrālo uzmērīšanu, zemes ierīcības projektā norādītie apgrūtinājumi un platības var tikt precizētas.

Lēmumu nosūtīt:

1. Iesnieguma iesniedzējai uz e-pasta adresi: tatjana.romanova@metopro.lv;
2. Valsts zemes dienesta Rīgas reģionālajai nodaļai: vzd@vzd.gov.lv

Administratīvais akts, saskaņā ar Administratīvā procesa likuma 70.panta pirmo daļu, stājas spēkā ar brīdi, kad tas paziņots adresātam (ja rakstveida administratīvo aktu sūta pa pastu, uzskatāms, ka administratīvais akts adresātam paziņots septītajā dienā pēc tā nodošanas pastā) un 79.panta pirmo daļu, apstrīdams viena mēneša laikā no tā spēkā stāšanās dienas Administratīvās rajona tiesas Rīgas tiesu namā, Baldones ielā 1A, Rīgā, LV – 1007.

Sēdes vadītājs

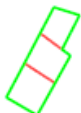
Andrejs Ence

PIELIKUMS
Apstiprināts
 ar Babītes novada pašvaldības domes
 25.09.2019. lēmumu
 (protokols Nr. 17, 9.§)

Projektētās teritorijas shēma
 pirms zemes lēmības projekta
 izstrādes



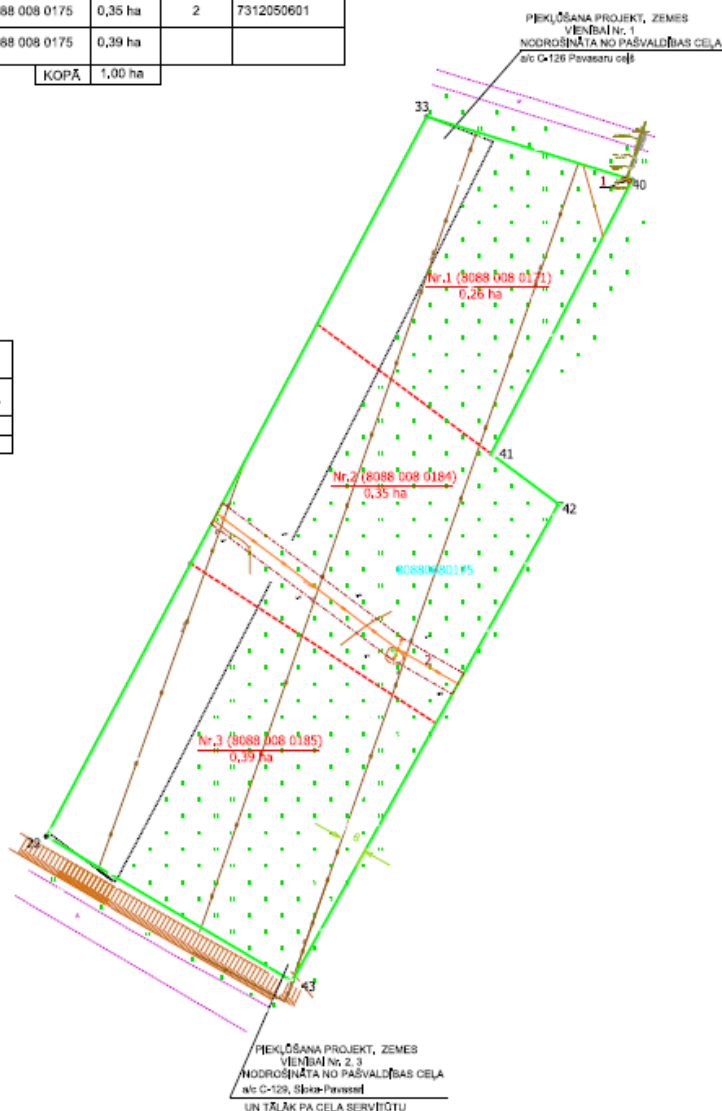
Projektētās teritorijas shēma
 pēc zemes lēmības projekta
 izstrādes



PROJEKTĒTĀS ZEMES VIENĪBAS			APGRŪDINĀJUMI		
Nr.	KADAŠTRA APZĪMĒJUMS	PLATĪBAS NO ESOŠAJĀM ZEMES VIENĪBĀM	PLATĪBA	KĀRTAS Nr.	KLASIFIKĀCIJAS KODS
1	8088 008 0171	0,26 ha no 8088 008 0175	0,26 ha	1	7312050201
2	8088 008 0184	0,35 ha no 8088 008 0175	0,35 ha	2	7312050601
3	8088 008 0185	0,39 ha no 8088 008 0175	0,39 ha		
KOPĀ			1,00 ha		

Organizācija	Saskaņots	Datums	Paraksts
AS Sadales tīkls	Vīrsis, uzvārds	05.08.2019.	saskaņots
ZMNT	Jūriks Kārtiņš	05.08.2019.	saskaņots
Babītes novada pašvaldības celtniecības nodaļas vadītājs	Antra Padja	07.08.2019.	saskaņots

ESOŠĀ ZEMES VIENĪBA	
KADAŠTRA APZĪMĒJUMS	PLATĪBA
80880080175	1,0 ha
KOPĀ	1,0 ha



SĒDES PROTOKOLA Nr.17 PIELIKUMS

2019.gada 25. septembris

10. §

Par zemes ierīcības projekta apstiprināšanu nekustamā īpašuma "Bierņāres" zemes vienības ar kadastra apzīmējumu 80480070128 sadalīšanai un robežu pārkārošanai ar nekustamā īpašuma "Bierņi" zemes vienību ar kadastra apzīmējumu 80480070990, Dzilnuciemā, Babītes pagastā, Babītes novadā.

Babītes novada pašvaldības dome izskata zemes ierīkotājas Janas Brices 12.09.2019. iesniegumu, reģ. Nr. 3512-S, lūgumu, lemt par zemes ierīcības projekta apstiprināšanu nekustamo īpašumu "Bierņāres" zemes vienības ar kadastra apzīmējumu 80480070128 sadalīšanai un robežu pārkārošanai ar nekustamā īpašuma "Bierņi" zemes vienību ar kadastra apzīmējumu 80480070990, Dzilnuciemā, Babītes pagastā, Babītes novadā.

Dome iepazīnās ar iesniegtajiem dokumentiem, izvērtēja prasības būtību un pārliecinājās, ka:

1. Zemes ierīcības projekta robeža sakrīt ar nekustamā īpašuma "Bierņāres" zemes vienības ar kadastra apzīmējumu 80480070128 un nekustamā īpašuma "Bierņi" zemes vienības ar kadastra apzīmējumu 80480070990 robežu, kopējā platība 4,0937 ha.
2. Nekustamā īpašuma "Bierņi", kadastra Nr.80480070012, īpašumtiesības Babītes pagasta zemesgrāmatā Nr.100000492126 nostiprinātas I.F. (*dzēsts*), personas kods (*dzēsts*), un A.F. (*dzēsts*), personas kods (*dzēsts*), katram ½ domājamo daļu apmērā.
3. Nekustamais īpašums "Bierņi", kadastra Nr.80480070012 sastāv no trīs zemes vienībām ar kadastra apzīmējumiem 80480070990; 80480070991 un 80480070992. Zemes vienības ar kadastra apzīmējumu 80400070990 kopējā platība 0.3937 ha, uz zemes vienības atrodas dzīvojamā māja, saimniecības ēka, un pagrabs. Zemes vienībai ir reģistrēta adrese - "Donnas", Dzilnuciemš, Babītes pag., Babītes nov.
4. Nekustamā īpašuma lietošanas mērķis zemes vienībai ar kadastra apzīmējumu 80400070990 noteikts 0,1788 ha platībā - zeme, uz kuras galvenā saimnieciskā darbība ir lauksaimniecība (NĪLMK - 0101), 0,2149 ha platībā individuālo dzīvojamo māju apbūve (NĪLMK - 0601).
5. Nekustamā īpašuma "Bierņāres", kadastra Nr.80480070128, īpašumtiesības Babītes pagasta zemesgrāmatā Nr.659 nostiprinātas A.A. (*dzēsts*), personas kods (*dzēsts*), un S.L. (*dzēsts*), personas kods (*dzēsts*), katram ½ domājamo daļu apmērā.
6. Nekustamais īpašums "Bierņāres", kadastra Nr.80480070128 sastāv no vienas zemes vienības ar kadastra apzīmējumu 80480070128, kopējā platība 3.7 ha. Zemes vienībā nav reģistrētas būves. Zemes vienībai nav reģistrēta adrese.
7. Nekustamā īpašuma lietošanas mērķis noteikts - zeme, uz kuras galvenā saimnieciskā darbība ir lauksaimniecība (NĪLMK - 0101).
8. Atbilstoši Babītes pagasta teritorijas plānojuma 2008.-2020.gadam un Salas pagasta teritorijas plānojuma 2005.-2017.gadam (turpmāk - Teritorijas plānojums) funkcionālā zonējuma kartei nekustamā īpašuma "Bierņāres" zemes vienība ar kadastra apzīmējumu 80480070128 un nekustamā īpašuma "Bierņi"

zemes vienība ar kadastra apzīmējumu 80480070990 atrodas Savrupmāju dzīvojamā apbūves teritorijā (DzS).

9. Zemes ierīcības projekta risinājumi atbilst Babītes novada pašvaldības Plānošanas un Būvniecības daļas 2018.gada 22. oktobrī izsniegtajiem nosacījumiem Nr.3-4.1/29-2018.
10. Zemes ierīcības projekts izstrādāts atbilstoši Ministru kabineta 2016.gada 2.augusta noteikumu Nr.505 "Zemes ierīcības projekta izstrādes noteikumi" prasībām un zemes ierīcības projekta izstrādes nosacījumiem.

Saskaņā ar Zemes ierīcības likuma 19.pantu, Ministru kabineta 02.08.2016. noteikumu Nr.505 "Zemes ierīcības projekta izstrādes noteikumi" 26., 28.punktu, Ministru kabineta 20.06.2006. noteikumu Nr.496 "Nekustamā īpašuma lietošanas mērķu klasifikācija un nekustamā īpašuma lietošanas mērķu noteikšanas un maiņas kārtība" 16.1., 26.1.punktu, Nekustamā īpašuma valsts kadastra likuma 53.panta 1.punkta b. apakšpunktu, Ministru kabineta 08.12.2015. noteikumu Nr.698 "Adresācijas noteikumi" 2.9., 8.2., 12.1.apakšpunktu, 14.punktu un Attīstības komitejas 17.09.2019. atzinumu (protokols Nr.9, 6.§) un atklāti balsojot „par” 12 balsis (A.Ence, I.Bērziņa, J.Ivanovs, E.Vinceviča, D.Cvetkova, G.Štolcers, Dz.Dūšele, K.Vilciņš, J.Kazaks, R.Bērziņa, V.Vaivods, J.Jemeljanovs), „pret” nav balsis, „atturas” nav balsis, **Babītes novada pašvaldības dome nolēmj:**

1. Apstiprināt zemes ierīkotājas Janas Brices, sertifikāta Nr.BA 613, izstrādāto zemes ierīcības projektu (parakstīts 12.09.2019. 13:57:39) nekustamo īpašumu "Bierņāres" zemes vienības ar kadastra apzīmējumu 80480070128 sadalīšanai un robežu pārkārtošanai ar nekustamā īpašuma "Bierņi" zemes vienību ar kadastra apzīmējumu 80480070990, Dzilnuciemā, Babītes pagastā, Babītes novadā.
2. Projektētai zemes vienībai Nr.1, ar kadastra apzīmējumu 80480071108, platība – 0,4137 ha un uz tās esošajām ēkām ar kadastra apzīmējumiem 80480070012002; 80480070012007; 80480070012008 saglabāt adresi "Donnas", Dzilnuciems, Babītes pagasts, Babītes novads un noteikt nekustamā īpašuma lietošanas mērķi: 0,1637 ha platībā - zeme, uz kuras galvenā saimnieciskā darbība ir lauksaimniecība (NĪLMK - 0101), 0,25 ha platībā individuālo dzīvojamo māju apbūve (NĪLMK - 0601).
3. Projektētai zemes vienībai Nr.2, ar kadastra apzīmējumu 80480071109, platība – 1,86 ha piešķirt nekustamā īpašuma nosaukumu/adresi "Ozolzīles", Dzilnuciems, Babītes pagasts, Babītes novads un noteikt nekustamā īpašuma lietošanas mērķi: 1,61 ha platībā - zeme, uz kuras galvenā saimnieciskā darbība ir lauksaimniecība (NĪLMK - 0101), 0,25 ha platībā individuālo dzīvojamo māju apbūve (NĪLMK - 0601).
4. Projektētai zemes vienībai Nr.3, ar kadastra apzīmējumu 80480071110, platība – 1,79 ha saglabāt nekustamā īpašuma nosaukumu/adresi "Bierņāres", Dzilnuciems, Babītes pagasts, Babītes novads un noteikt nekustamā īpašuma lietošanas mērķi: 1,24 ha platībā - zeme, uz kuras galvenā saimnieciskā darbība ir lauksaimniecība (NĪLMK - 0101), 0,25 ha platībā individuālo dzīvojamo māju apbūve (NĪLMK - 0601).
5. Veicot projektēto zemes vienību kadastrālo uzmērīšanu, zemes ierīcības projektā norādītie apgrūtinājumi un platības var tikt precizētas.

Lēmumu nosūtīt:

1. Iesnieguma iesniedzējai uz e-pasta adresi: jana.brice@metopro.lv
2. Valsts zemes dienesta Rīgas reģionālajai nodaļai: vzd@vzd.gov.lv

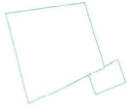
Administratīvais akts, saskaņā ar Administratīvā procesa likuma 70.panta pirmo daļu, stājas spēkā ar brīdi, kad tas paziņots adresātam (ja rakstveida administratīvo aktu sūta pa pastu, uzskatāms, ka administratīvais akts adresātam paziņots septītajā dienā pēc tā nodošanas pastā) un 79.panta pirmo daļu, apstrīdams viena mēneša laikā no tā spēkā stāšanās dienas Administratīvās rajona tiesas Rīgas tiesu namā, Baldones ielā 1A, Rīgā, LV – 1007.

Sēdes vadītājs

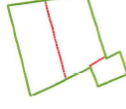
Andrejs Ence

PIELIKUMS
Apstiprināts
ar Babītes novada pašvaldības domes
25.09.2019. lēmumu
(protokols Nr. 17, 10.§)

Projektētās teritorijas shēma pirms zemes ierīcības projekta izstrādes



Projektētās teritorijas shēma pēc zemes ierīcības projekta izstrādes



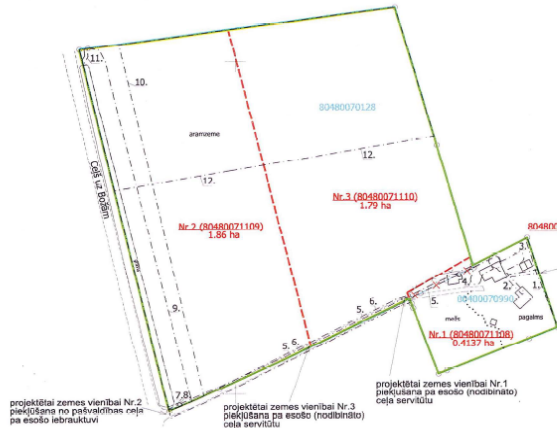
Reālā zemes vienība	Kadastra apzīmējums	Platība, ha
	80480071108	3.67
	80480070990	0.3937
		4.0637

Projektētās zemes vienības		Apzīmējumi				
Nr.	Kadastra apzīmējums	Platība, ha	Klasifikācijas kods			
1.	80480071108	0.3937 ha no 80480070990 un 0.02 ha no 80480070128	1. 7312050601			
			2. 7312050201			
			3. 7312010300			
			4. 7312010101			
			5. 7315030100			
2.	80480071109	1.86 ha no 80480070128	5. 7315030100			
			6. 7315030100			
			7. 7312050300			
			8. 7312050201			
			9. 7311041000			
			10. 7312030303			
			11. 7312040100			
			12. 7312030301			
			3.	80480071110	1.79 ha no 80480070128	5. 7315030100
						6. 7315030100
						12. 7312030301
						4.0637

Zemes vienību platības noteiktas atbilstoši zemes robežu plānu precizībai un, veicot zemes kadastrālo uzskaiti, var tikt precizētas.

Aizsargoslu klasifikācijas koda atšifrējums:

- 7312050601 - ekspluatācijas aizsargoslu teritorija ap elektrisko tīku gaisvadu līniju pilsētās un ciemos ar nominālo spriegumu līdz 20 kilovoltiem
- 7312050201 - ekspluatācijas aizsargoslu teritorija gar elektrisko tīku kabeļu līniju
- 7312010300 - ekspluatācijas aizsargoslu teritorija gar pašteses kanalizācijas vadu
- 7312010101 - ekspluatācijas aizsargoslu teritorija gar odenšvadu, kas atrodas līdz 2 metru dziļumam
- 7315030100 - ceļa servīcīta teritorija
- 7315030100 - ceļa servīcīta teritorija
- 7312050300 - ekspluatācijas aizsargoslu teritorija ap elektrisko tīku sadales iekārtu
- 7312050201 - ekspluatācijas aizsargoslu teritorija gar elektrisko tīku kabeļu līniju
- 7311041000 - odenšvadu (odēnšvadu regulēta pomsa un spēcīgi rakstas gūšana), kā arī 10 tka akvātās hidrotehnikas būves un ierīces ekspluatācijas aizsargoslu teritorija lauksaimniecībā izmantojamās zemēs
- 7312030303 - ekspluatācijas aizsargoslu teritorija gar valsts vietējām un pašvaldību autoceļiem lauku apvidos
- 7312040100 - ekspluatācijas aizsargoslu teritorija gar pazemes elektronisko sakaru tīku līniju un kabeļu kanalizāciju
- 7312030301 - ekspluatācijas aizsargoslu teritorija gar valsts gājējām autoceļiem lauku apvidos



VAS "Latvijas Valsts ceļi"	Saskaņots	
VSIA "Zemkopības ministrijas nekustamie īpašumi"		
AS "Sadales tīkls"		
SIA "TET"	Viktors Geikins	18.07.2019., Nr.FN 44671

x=308600
y=401400

SĪSKĀRTOŠS
VAS LATVIJAS VALSTS CEĻI
CPUP Pārvaldīšanas daļas
Ceļu būvzinieris
A. BAJĀRS
 2019.08.29

Apzīmējumi:	esošās zemes vienības kadastra apzīmējums
—○—	esošās zemes vienības robeža ar robežpunktu
—○—	zemes ierīcības projekta robeža
—○—	projektēto zemes vienību robežas
—○—	projektētās zemes vienības kadastra apzīmējums un platība
—○—	nekustamā īpašuma apzīmējuma robeža
—○—	zemes vienību robeža, kura tiks likvidēta
—○—	būves kadastra apzīmējums

Nr. projekta	Adresācijas priekšlikums	Pilnvarotais NĪM
Nr.1	"Dorniss", Dzirnuciems, Babītes pag., Babītes nov.	0801, 0101
Nr.2	"Uzozīles", Uzīnuciems, Babītes pag., Babītes nov.	0101
Nr.3	"Bierņāres", Dzirnuciems, Babītes pag., Babītes nov.	0101

Zemes ierīcības projekts	
"Bierņāres", "Dorniss", Dzirnuciems, Babītes pag., Babītes nov.	
Zemes ierīcības projekta grafiskās daļas mērogs 1:2000	
LKS-03 kvadrātu sistēma	
Mēroga koeficients 0.999601	
Nekustamā īpašuma "Bierņāres" īpašnieks	Aldis Apinis
Nekustamā īpašuma "Dorniss" īpašnieks	Sianīta Ločmele
	Artūrs Freimanis
	Inta Freimane
Jana tīkls	Zemes ierīcības sertifikāta Nr.BA 613 izdošana 13.12.2016., derīga 13.12.2021.

SĒDES PROTOKOLA Nr.17 PIELIKUMS

2019.gada 25. septembris

11.§

Par detālplānojuma apstiprināšanu teritorijai, ko ietver nekustamā īpašuma “Katrīnas”, kadastra Nr. 8088 005 0232, zemes vienību ar kadastra apzīmējumu 8088 005 0232 un nekustamā īpašuma “Laimeskraсти”, kadastra Nr. 8088 005 0035, zemes vienību ar kadastra apzīmējumu 8088 005 0035, Spuņciemā, Salas pagastā, Babītes novadā

Babītes novada pašvaldības dome izskata SIA „8.Darbnīca”, reģistrācijas Nr.40103480281, 12.09.2019. iesniegumu, reģ.Nr.3523-S, ar lūgumu apstiprināt detālplānojumu teritorijai, ko ietver nekustamā īpašuma “Katrīnas”, kadastra Nr. 8088 005 0232, zemes vienību ar kadastra apzīmējumu 8088 005 0232 un nekustamā īpašuma “Laimeskraсти”, kadastra Nr. 8088 005 0035, zemes vienību ar kadastra apzīmējumu 8088 005 0035, Spuņciemā, Salas pagastā, Babītes novadā.

Dome iepazīnās ar iesniegtajiem dokumentiem un pārliecinājās, ka:

1. Ar Babītes novada pašvaldības domes 15.05.2019. lēmumu “Par detālplānojuma projekta nodošanu publiskajai apspriešanai un atzinumu saņemšanai teritorijai, ko ietver nekustamā īpašuma “Laimeskraсти” zemes vienība ar kadastra apzīmējumu 8088 005 0035 un nekustamā īpašuma “Katrīnas” zemes vienība ar kadastra apzīmējumu 8088 005 0232, Spuņciemā, Salas pagastā, Babītes novadā”, protokols Nr.10, 10.§, izstrādātais detālplānojuma projekts tika nodots publiskajai apspriešanai un atzinumu saņemšanai.
2. Paziņojumi par detālplānojuma projekta publisko apspriešanu publicēti 18.06.2019. pašvaldības informatīvajā izdevumā „Babītes ziņas” un 04.06.2019. Babītes novada pašvaldības interneta vietnē www.babite.lv, kā arī detālplānojuma publiskās apspriešanas materiāli bija pieejami interneta vietnē https://geolatvija.lv/geo/tapis#document_13094. Detālplānojuma teritorijas pierobežniekiem 06.06.2019. nosūtītas informatīvas vēstules par publiskās apspriešanas pasākumiem un termiņiem.
3. Detālplānojuma projekta publiskā apspriešana tika organizēta laika periodā no 18.06.2019. līdz 16.07.2019.
4. Publiskās apspriešanas sanāksme notika 27.06.2019. plkst. 17.00 Babītes novada pašvaldības administrācijas ēkā, “Pīlādžīši”, Spuņciemā, Salas pagastā, Babīte novadā. Uz sanākumi ieradās triju blakus esošo nekustamo īpašumu īpašnieki, detālplānojuma projekta izstrādātājs un nekustamo īpašumu īpašnieku pārstāvis. Sanāksmes protokols pievienots detālplānojuma projekta dokumentācijai.
5. Publiskās apspriešanas laikā ir saņemti divi iesniegumi no detālplānojuma teritorijas pierobežniekiem, uz kuriem tika sagatavotas atbildes vēstules un veikti precizējumi detālplānojuma projekta risinājumos (skatīt lēmuma Pielikumu Nr.1).
6. No darba uzdevumā minētajām institūcijām ir saņemti pozitīvi atzinumi.
7. Atbilstoši Zemes pārvaldības likuma 7.panta 2.daļai un Babītes novada pašvaldības domes 23.03.2015. lēmumam “Par vienošanos ielu un ceļu būvniecībai nepieciešamās zemes atsavināšanā” (protokols Nr.4, 1.§) ar detālplānojuma īstenotāju nav panākta vienošanās par ielu būvniecībai nepieciešamās zemes atsavināšanu, līdz ar to plānotās ielas iekļaujamas atsavināmo ielu reģistrā.

Atbilstoši iepriekš minētajam un saskaņā ar likuma Par pašvaldībām 15.panta pirmās daļas 13.apakšpunktu, 47.pantu, Teritorijas attīstības plānošanas likuma 29.pantu, Ministru kabineta 14.10.2014. noteikumu Nr.628 „Noteikumi par pašvaldību teritorijas attīstības plānošanas dokumentiem” 119.1. apakšpunktu, 124., 125. punktu, un Attīstības komitejas 17.09.2019. atzinumam (protokols Nr.9, 7.§), atklāti balsojot „par” 12 balsis (A.Ence, I.Bērziņa, J.Ivanovs, E.Vinceviča, D.Cvetkova, G.Štolcers, Dz.Dūšele, K.Vilciņš, J.Kazaks, R.Bērziņa, V.Vaivods, J.Jemeljanovs), „pret” nav balsis, „atturas” nav balsis,
Babītes novada pašvaldības dome nolemj:

1. Apstiprināt detālplānojumu teritorijai, ko ietver nekustamā īpašuma “Katrīnas”, kadastra Nr. 8088 005 0232, zemes vienību ar kadastra apzīmējumu 8088 005 0232 un nekustamā īpašuma “Laimeskraсти”, kadastra Nr. 8088 005 0035, zemes vienību ar kadastra apzīmējumu 8088 005 0035, Spuņciemā, Salas pagastā, Babītes novadā.
2. Uzdot nekustamā īpašumu “Katrīnas”, kadastra Nr. 8088 005 0232 un nekustamā īpašuma “Laimeskraсти”, kadastra Nr. 8088 005 0035 īpašniekiem noslēgt administratīvo līgumu par detālplānojuma īstenošanu ar Babītes novada pašvaldības domes priekšsēdētāju, sešu nedēļu laikā pēc lēmuma stāšanās spēkā.
3. Detālplānojuma izstrādātājam publicēt paziņojumu par detālplānojuma apstiprināšanu laikrakstā „Latvijas Vēstnesis”.
4. Detālplānojuma teritorijā plānotās ielas iekļaut ielu atsavināšanas reģistrā.
5. Detālplānojuma izstrādes vadītājam nodrošināt paziņojuma par detālplānojuma apstiprināšanu publicēšanu pašvaldības informatīvajā izdevumā „Babītes Ziņas” un ievietot paziņojumu un detālplānojuma dokumentāciju Babītes novada pašvaldības mājaslapā interneta vietnē www.babite.lv, kā arī Teritorijas attīstības plānošanas informācijas sistēmā (TAPIS).

Lēmumu nosūtīt iesnieguma iesniedzējam SIA „8.Darbnīca”, iveta.puuke@gmail.com

Administratīvais akts, saskaņā ar Administratīvā procesa likuma 70.panta pirmo daļu, stājas spēkā ar brīdi, kad tas paziņots adresātam (ja rakstveida administratīvo aktu sūta pa pastu, uzskatāms, ka administratīvais akts adresātam paziņots septītajā dienā pēc tā nodošanas pastā) un 79.panta pirmo daļu, apstrīdams viena mēneša laikā no tā spēkā stāšanās dienas Administratīvās rajona tiesas Rīgas tiesu namā, Baldones ielā 1A, Rīgā, LV – 1007.

Sēdes vadītājs

Andrejs Ence

2019.gada 13.septembrī

**Ziņojums par detālplānojuma projektu teritorijai, ko ietver nekustamā īpašuma
“Katrīnas”, kadastra Nr. 8088 005 0232, zemes vienību ar kadastra apzīmējumu
8088 005 0232 un nekustamā īpašuma “Laimeskraši”, kadastra Nr. 8088 005 0035,
zemes vienību ar kadastra apzīmējumu 8088 005 0035, Spuņciemā, Salas pagastā,
Babītes novadā**

Saņemts SIA „8. Darbnīca”, reģistrācijas Nr.40103480281, 12.09.2019. iesniegums, reģ.Nr.3523-S, ar lūgumu apstiprināt detālplānojuma projektu teritorijai, ko ietver nekustamā īpašuma “Katrīnas”, kadastra Nr. 8088 005 0232, zemes vienību ar kadastra apzīmējumu 8088 005 0232 un nekustamā īpašuma “Laimeskraši”, kadastra Nr. 8088 005 0035, zemes vienību ar kadastra apzīmējumu 8088 005 0035, Spuņciemā, Salas pagastā, Babītes novadā

Izvērtējot iesniegtu detālplānojuma projektu konstatēts, ka:

1. Detālplānojuma izstrāde teritorijai, ko ietver nekustamā īpašuma “Katrīnas”, kadastra Nr. 8088 005 0232, zemes vienību ar kadastra apzīmējumu 8088 005 0232 un nekustamā īpašuma “Laimeskraši”, kadastra Nr. 8088 005 0035, zemes vienību ar kadastra apzīmējumu 8088 005 0035, Spuņciemā, Salas pagastā, Babītes novadā uzsākta atbilstoši Babītes novada pašvaldības domes 31.10.2018. lēmumam un apstiprinātajam darba uzdevumam Nr.04-2018 (protokols Nr.12, 11.§).
2. Paziņojumi par detālplānojuma izstrādes uzsākšanu publicēti 09.11.2018. Babītes novada pašvaldības interneta vietnē www.babite.lv un 13.11.2018. informatīvajā izdevumā „Babītes ziņas”. Kaimiņu nekustamo īpašumu īpašniekiem 15.11.2018. nosūtītas informatīvas vēstules par detālplānojuma izstrādes uzsākšanu.
3. Ar Babītes novada pašvaldības domes 15.05.2019. lēmumu, protokols Nr.10, 10.§, izstrādātais detālplānojuma projekts tika nodots publiskajai apspriešanai un atzinumu saņemšanai.
4. Paziņojumi par detālplānojuma projekta publisko apspriešanu publicēti 18.06.2019. pašvaldības informatīvajā izdevumā „Babītes ziņas” un 04.06.2019. Babītes novada pašvaldības interneta vietnē www.babite.lv, kā arī detālplānojuma publiskās apspriešanas materiāli bija pieejami interneta vietnē https://geolatvija.lv/geo/tapis#document_13094. Detālplānojuma teritorijas pierobežniekiem 06.06.2019. nosūtītas informatīvas vēstules par publiskās apspriešanas pasākumiem un termiņiem.
5. Detālplānojuma projekta publiskā apspriešana tika organizēta laika periodā no 18.06.2019. līdz 16.07.2019.
6. Publiskās apspriešanas sanāksme notika 27.06.2019. plkst. 17.00 Babītes novada pašvaldības administrācijas ēkā “Pīlādziši”, Spuņciemā, Salas pagastā, Babīte novadā. Uz sanāksmi ieradās triju blakus esošo nekustamo īpašumu īpašnieki, detālplānojuma projekta izstrādātājs un nekustamo īpašumu īpašnieku pārstāvis. Sanāksmes protokols pievienots detālplānojuma projekta dokumentācijai.
7. Saskaņā ar Babītes pagasta teritorijas plānojuma 2008.-2019.gadam un Salas pagasta teritorijas plānojuma 2005.-2017.gadam funkcionālo zonējumu nekustamā īpašuma “Katrīnas” zemes vienībai ar kadastra apzīmējumu 8088 005 0232 noteiktā atļautā

izmantošana ir Lauku apbūves teritorija (DzL). Savukārt nekustamā īpašuma "Laimeskraсти" zemes vienībai ar kadastra apzīmējumu 8088 005 0035 noteiktā atļautā izmantošana ir Lauku apbūves teritorija (DzL) un Savrupmāju dzīvojamās apbūves teritorija (DzS1).

8. Detālplānojuma projekta risinājumi paredz detālplānojuma teritorijā izdalīt 18 (astoņpadsmit) zemes vienības, no kurām 14 (četrpadsmit) zemes vienības paredzētas dzīvojamai apbūvei, 2 (divas) zemes vienības- satiksmes infrastruktūras nodrošināšanai, 1 (viena) zemes vienība – inženierinfrastruktūras izvietojumam un 1 (viena) zemes vienība – dabas un apstādījumu teritorijai.

Galveno piekļūšanu detālplānojuma teritorijai nodrošina pašvaldības Dambju ceļš.

Ūdensapgādes nodrošināšanai plānots izveidot centralizētu tīklu, paredzot ūdens urbumam vietu detālplānojuma teritorijā. Savukārt notekūdeņu savākšanu un attīrīšanu plānots īstenot katrā zemes vienībā atsevišķi vismaz līdz brīdim, kad būs iespējams pieslēgties pašvaldības notekūdeņu attīrīšanas iekārtām, kas atrodas aptuveni 150 metru attālumā no detālplānojuma teritorijas.

Detālplānojuma projekta izstrādes laikā ir veiktas papildus izpētes- ģeotehniskās izpētes darbi, sugu un biotopu izpēte, kā arī veikta plānotās darbības ietekmes izvērtēšana uz savvaļas putnu populācijām Salas pagastā, Babītes novadā. Izpētes materiāli pievienoti detālplānojuma projekta dokumentācijai.

Detālplānojuma teritorijā plānotas reljefa izmaiņas, teritoriju uzberot. Līdz ar to detālplānojuma projektā iekļauts teritorijas vertikālais plānojums, atbilstoši kuram pie detālplānojuma teritorijas robežas plānots veidot nogāzes ar kritumu uz kaimiņu teritoriju. Vertikālais plānojums ar kaimiņiem ir saskaņots.

9. Publiskās apspriešanas laikā no divām privātpersonām, kas ir arī pierobežnieki, saņemti iesniegumi, uz kuriem tika sniegta rakstiska atbilde, kas pievienota detālplānojuma izstrādes materiāliem.

Saņemto viedokļu izklāsts un atbildes uz tiem	
Iesniegumā izteiktais viedoklis	Atbilde
<p>Uzbērums, kas plānots pie pierobežnieku zemes vienībām, pārvietojams tālāk no zemes vienības robežas, lai mazinātu applūšanas riskus lietavu laikā;</p> <p>Plānoto virsūdeņu novadīšanas grāvis, kas plānots pie kaimiņu zemes vienības, robežas jāparedz nevis ar minimālo griezumumu (30cm), bet ar maksimālo, lai stipru lietusgāžu laikā netiktu appludināti kaimiņu zemes gabali.</p>	<p>Informējam, ka detālplānojums ir teritorijas attīstības plānošanas dokuments, kurā tiek konkretizēti teritorijas plānojumā noteiktajā funkcionālajā zonējumā paredzētie teritorijas izmantošanas veidi un aprobežojumi, nosakot prasības katras zemes vienības teritorijas izmantošanai un apbūvei. Tehniskie risinājumi detālplānojumu īstenojot tiek sniegti būvprojektos, kas tiek izstrādāti pēc detālplānojuma apstiprināšanas un spēkā stāšanās.</p> <p>Detālplānojuma projekts, kas ietver nekustamā īpašuma "Laimeskraсти" un "Katrīnas" zemes vienības Spuņciemā, Salas pagastā, Babītes novadā, izstrādāts izvērtējot Babītes pagasta teritorijas plānojuma 2008.-2020.gadam un Salas pagasta teritorijas plānojuma 2005.-2017.gadam (turpmāk- Teritorijas plānojums) risinājumus.</p> <p>Teritorijas plānojuma Teritorijas izmantošanas un apbūves noteikumu 324. punktā noteikts, ka apbūve poldera teritorijā ar zemes virsas augstuma atzīmēm</p>

zemākām par augstāko ūdens līmeni ūdensnotekā vai poldera ārpusē, neveicot papildus pasākumus, uzskatāma par riskantu.

Detālplānojuma teritorija atrodas Ratnieku-Biteslejas poldera teritorijā. Un saskaņā ar Latvijas vides ģeoloģijas un meteoroloģijas centra sniegto informāciju Babītes ezera ūdens līmenis Latvijas normālo augstumu sistēmā (LAS 2000.5) ar 10% applūstamības varbūtību ir 1.75 metri.

Atbilstoši Babītes novada Aizsargjoslu, aprobežojumu un meliorācijas attīstības tematiskajam plānojumam, kas apstiprināts ar Babītes novada pašvaldības domes 25.01.2017. lēmumu, protokols Nr. 1,16.§, teritorijas Ratnieku- Bitesleju polderī starp Babītes ezeru un pašvaldības ceļu Dambja ceļš, kur plānojumā atļauta dzīvojamās apbūves veidošana noteikta kā augsta riska zona, ņemot vērā, ka teritorijas augstuma atzīmes ir zem 1 m v.j.l.

Ievērojot iepriekš minēto, detālplānojuma risinājumi paredz teritorijas uzbēršanu un reljefa izmaiņas detālplānojuma teritorijā. Saprotot, ka teritorijas uzbēršana rada izmaiņas teritorijas hidroloģiskajā režīmā, tāpat arī detālplānojuma teritorijā jau sākotnēji tika paredzēta ūdenstilpnes izbūve, detālplānojuma teritorijas īpašnieki detālplānojuma projekta izstrādes stadijā piesaistīja VSIA "Meliorprojekts" speciālistu, melioratoru Māri Osteli. Speciālists ir analizējis un noteicis uzdevumus, kas jāizpilda, īstenojot detālplānojumā paredzēto ieceri, lai nepasliktinātu apstākļus kaimiņu zemes vienībās.

Strādājot pie meliorācijas jautājumu risinājumiem, detālplānojuma teritorija skatīta kā kompleksa teritorija, kuras viena risinājuma fragmenta izcelšana un skatīšana atsevišķi nesniedz patiesu informāciju. Tas attiecas arī uz nogāzes projektēšanu pie kaimiņu zemes vienības robežas un susunātājdrenas vai ievalkas paredzēšanu tās pakājē.

Teritorijas reljefa celšana detālplānojuma teritorijā ir tieši saistīta ar pretplūdu pasākumu nodrošinājumu, kas ir īstenots arī citos pieguļošajos īpašumos. Detālplānojuma risinājumi pie kaimiņu zemes vienību robežas paredz nogāzes izveidošanu līdz augstuma atzīmei 2.5 m v.j.l. Uz kaimiņu zemes vienības robežām zemākās reljefa augstuma atzīmes ir 0.91 m v.j.l. un attiecīgi piebraucamā ceļa augstuma atzīmes ir vidēji 1.13 m v.j.l. Līdz ar to detālplānojuma teritorijas augstuma atzīme pret kaimiņu zemes vienību tiek paaugstināta par 1.5 metriem, kas sasniedzama 3 metru attālumā no zemes

	<p>vienības robežas un dabā veidos lēzenu nogāzi. Nogāzes pakājē plānotais susinātājgrāvis tiek paredzēta ar kritumu uz Babītes ezera pusi un lietusūdens novadīšanu uz Babītes ezera dambja pakāje esošo grāvi. Susinātājgrāvja gadījumā tas nozīmē, ka grāvi veidojot, ar kritumu uz Babītes ezera pusi pie Dambju ceļa tas būs seklāks, bet uz ezera pusi dziļāks. Precīzi grāvja parametri tiks noteikti izstrādājot būvprojektus, precizējot nosacījumus, kas ievērojami, lai netiktu ietekmētas kaimiņu zemes vienības. Gadījumā, ja būvprojektā sniegtie risinājumi skars kaimiņu zemes vienības, no kaimiņu zemes vienību īpašniekiem ir jāsaņem rakstiska piekrišana projekta risinājumiem.</p>
<p>Plānotais velo/gājēju celiņš pārvietojams tālāk no zemes vienības robežas;</p>	<p>Attiecībā uz plānoto velo/ gājēju celiņu detālplānojuma teritorijā. Detālplānojuma risinājumi paredz iespēju nākotnē no plānotās Laimas ielas, šķērsojot apbūves zemes vienību, 3 metru attālumā no kaimiņu zemes vienības robežas, izbūvēt gājēju/ velo celiņu nokļūšanai līdz Babītes ezera aizsargdambim. Šis celiņš plānots kā apgrūtinājums apbūves gabalam. Normatīvie akti nenosaka attālumu, kādā no zemes vienības robežas ir izvietojams ceļš. Tas nozīmē, ka attīstītājs civiltiesiskā kārtībā var vienoties par celiņa izbūvi ar nekustamā īpašuma īpašnieku, kura teritorijā plānots gājēju/ veloceliņš. Gājēju un velobraucēju intensitāte uz šī ceļa plānota kā zema, ievērojot, ka detālplānojuma teritorijā plānotās ielas tiks saglabātas privātīpašumā un tiek paredzēts veidot ierobežojumus ar detālplānojuma teritoriju nesaistītu personu pārvietošanās iespējām tajās. Tas vairāk attiecas uz autobraucējiem, ne gājējiem un velobraucējiem. Šobrīd uz Dambju ceļa nav vērojama intensīva gājēju un velosipēdistu kustība. Velosipēdistu un gājēju pieaugums teritorijā, iespējams, palielinoties iedzīvotāju kopējam skaitam Spuņciemā, vai attīstoties vairākiem apskates objektiem Babītes ezera tuvumā, kas vairāk piesaistītu velobraucējus Dambju ceļam.</p>
<p>Plānotās ūdens ņemšanas vietas/ urbuma sūkņu stacijas darbība radīs nepārtrauktu troksni, kas radīs diskomfortu.</p>	<p>Atbildot uz jautājumu par plānotā ūdens urbuma atrašanās vietu un tā darbību, informējam, ka ūdens urbuma vieta izvēlēta tā, lai urbumam noteiktā aizsargjoslas teritoriju neapgrūtinātu (neskartu) kaimiņu zemesgabalu teritoriju. Detālplānojuma teritorijā nav plānoti trokšņu avoti, kas pārsniegtu normatīvajos aktos noteikto trokšņa līmeni.</p>

10. No detālplānojuma izstrādes darba uzdevumā minētajām institūcijām tika pieprasīti un saņemti atzinumi, kas apkopoti tabulā:

Nr. p.k.	Institūcija	Atzinuma saturs	Komentāri
1.	<p>Lielrīgas reģionālā vides pārvalde 17.06.2019. Nr. 4.5-08/4588</p>	<p>Pārvalde izvērtējot detālplānojuma projektu nekustamajos īpašumos "Laimeskraсти" un "Katrīnas", Spuņciema, Salas pagastā, Babītes novadā, secināja, ka izstrādātā detālplānojuma redakcija nav pretrunā ar Pārvaldes 10.12.2018. nosacījumu Nr. 4.5.-07/8479 prasībām.</p>	<p><i>Pozitīvs atzinums</i></p>
2.	<p>Dabas aizsardzības pārvalde 01.07.2019. Nr. 4.8/3930/2019-N</p>	<p>Izvērtējot iesniegtos dokumentus, Administrācija secināja, ka detālplānojuma izstrādē ir ievēroti Administrācijas izvirzītie nosacījumi, kas minēti 2018. gada 4. decembra vēstulē Nr. 4.8/6262/2018-N. Ņemot vērā iepriekš minēto, Administrācija sniedz pozitīvu atzinumu par izstrādāto detālplānojuma .0 redakciju.</p>	<p><i>Pozitīvs atzinums</i></p>
3.	<p>Veselības inspekcija 13.06.2019. Nr.4.5.-6./16378/1634</p>	<p>Detālplānojuma projekta risinājums Babītes novadā, Salas pagastā, Spuņciemā, zemes gabalos "Katrīnas" (kadastra Nr. 8088 005 0232) un "Laimeskraсти" (kadastra Nr. 8088 005 0032) atbilst higiēnas prasībām.</p>	<p><i>Pozitīvs atzinums</i></p>
4.	<p>VSIA "Zemkopības ministrijas nekustamie īpašumi" 18.06.2019. Nr.Z-1-12/968</p>	<p>Valsts SIA "Zemkopības ministrijas nekustamie īpašumi" Zemgales reģiona meliorācijas nodaļa sniedz pozitīvu atzinumu izstrādātajai detālplānojuma 1. redakcijai nekustamajiem īpašumiem Laimeskraсти, kad. apz. 8088 005 0035 un Katrīnas, kad. apz. 8088 005 0232, Spuņciema, Salas pagastā, Babītes novadā.</p>	<p><i>Pozitīvs atzinums</i></p>
5.	<p>AS "Sadales tīkls" 19.06.2019. Nr. 309500-02.02/1111</p>	<p>AS "Sadales tīkls" nav iebildumu un papildus prasību SIA "8.Darbnīca" izstrādātajam detālplānojumam nekustamajiem īpašumiem "Laimeskraсти", kadastra apz. 8088 005 0035 un "Katrīnas", kadastra apz. 8088 005 0232, Spuņciemā, Salas pagastā, Babītes novadā.</p>	<p><i>Pozitīvs atzinums</i></p>
6.	<p>AS "Gasо" 20.06.2019. Nr. 15.1-2/2429</p>	<p>Detālplānojuma lapa 3 "Inženierkomunikāciju izvietošanas shēma" ar elektroniski saņemtām korekcijām, saskaņota un nav iebildumu Detālplānojuma projekta tālākai apstiprināšanai pašvaldībā.</p>	<p><i>Pozitīvs atzinums</i></p>
7.	<p>VAS "Latvijas Valsts ceļi" 12.06.2019.</p>	<p>VAS "Latvijas Valsts ceļi" nav principiālu iebildumu par izstrādātā detālplānojuma redakciju. Detālplānojuma teritorijas</p>	<p><i>Pozitīvs atzinums</i></p>

	Nr. 4.3.1/7121	piebraucamo ceļu, autostāvvietu, teritorijas iekšējo ielu/ ceļu tīkla būvprojekta izstrādei saņemt tehniskos noteikumus un būvprojektu saskaņot VAS "Latvijas Valsts ceļi".	
8.	SIA "Babītes siltums"	Institūcija telefoniski sniedza informāciju, ka atzinumu par projektu nesniegs, jo detālplānojuma teritorijā neatrodas SIA „Babītes Siltums” esoši/piederoši ūdensapgādes un kanalizācijas tīklu, kā arī, esošo sadzīves notekūdeņu attīrīšanas iekārtu jaudas ir nepietiekamas jaunu pieslēgumu izveidei.	<i>Institūcija atteica izsniegt atzinumu</i>

11. Projektā pēc publiskās apspriedes laikā saņemtajiem priekšlikumiem/iebildumiem ir veikti redakcionāli labojumi saistībā uz plānotajām augstuma atzīmēm gar detālplānojuma teritorijai pieguļošajiem nekustamajiem īpašumiem un iekļauti papildu risinājumi melioratīvā stāvokļa saglabāšanai pieguļošo īpašumu platībās. Detālplānojuma risinājumu grafiskās daļas karšu materiāls „Vertikālā plānojuma principiālā shēma” ir saskaņots ar nekustamo īpašumu „Megņi” un „Tetteri” īpašniekiem. Konkrētie labojumi detālplānojuma redakcijā nemaina kopējo koncepciju un neprasa papildu teritorijas attīstības risinājumus, līdz ar to veiktie labojumi uzskatāmi par nebūtiskiem.

Detālplānojuma projekts teritorijai, ko ietver nekustamā īpašuma "Katrīnas", kadastra Nr. 8088 005 0232, zemes vienību ar kadastra apzīmējumu 8088 005 0232 un nekustamā īpašuma "Laimeskrasti", kadastra Nr. 8088 005 0035, zemes vienību ar kadastra apzīmējumu 8088 005 0035, Spuņciemā, Salas pagastā, Babītes novadā izstrādāts atbilstoši izsniegtajam darba uzdevumam Nr.04-2018, kā arī ievērotas prasības, kas noteiktas Babītes pagasta teritorijas plānojuma 2008.-2020.gadam un Salas pagasta teritorijas plānojuma 2005.-2017.gadam Teritorijas izmantošanas un apbūves noteikumos, Ministru kabineta 14.10.2014. noteikumos Nr.628 "Noteikumi par pašvaldību teritorijas attīstības plānošanas dokumentiem" un Ministru kabineta 30.04.2013. noteikumos Nr.240 "Vispārīgie teritorijas plānošanas, izmantošanas un apbūves noteikumi". Detālplānojuma projekts ir iesniedzams Babītes novada pašvaldības domei lēmuma pieņemšanai par detālplānojuma apstiprināšanu.

Teritorijas plānotāja

Inga Griezne

PIELIKUMS
Apstiprināts
ar Babītes novada pašvaldības domes
25.09.2019. lēmumu
(protokols Nr.17, 11.§)

ADMINISTRATĪVAIS LĪGUMS

par nekustamā īpašuma "Katrīnas", kadastra Nr. 8088 005 0232, zemes vienības ar kadastra apzīmējumu 8088 005 0232 un nekustamā īpašuma "Laimeskrausti", kadastra Nr. 8088 005 0035, zemes vienības ar kadastra apzīmējumu 8088 005 0035, Spuņciemā, Salas pagastā, Babītes novadā, detālplānojuma īstenošanas kārtību

Babītes novada Babītes pagastā

2019.gada _____

Babītes novada pašvaldība, reģistrācijas Nr. 90000028870, Centra iela 4, Piņķi, Babītes pagasts, Babītes novads, turpmāk - Pašvaldība, domes priekšsēdētāja Andreja Ences personā, kurš rīkojas saskaņā ar Babītes novada pašvaldības nolikumu, no vienas puses, un nekustamo īpašumu „Katrīnas”, kadastra Nr. 8088 005 0232 un “Laimeskrausti”, kadastra Nr. 8088 005 0035, Spuņciemā, Salas pagastā, Babītes novadā, īpašnieks SIA “**Industrial Smart Solution**”, reģistrācijas Nr. 40203130547, Rostokas iela 24-11, Rīga, turpmāk tekstā – Īstenotājs, valdes locekļa Ruslana Pjaterneva personā, kurš rīkojas saskaņā ar sabiedrības statūtiem, turpmāk tekstā – Īstenotājs, no otras puses, turpmāk tekstā abi kopā saukti Puses, atsevišķi- Puse,

saskaņā ar Valsts pārvaldes iekārtas likuma 80.panta pirmās daļas 2. punktu, Teritorijas attīstības plānošanas likuma 31.panta pirmo daļu un ievērojot Babītes novada pašvaldības domes 25.09.2019. lēmumu (protokols Nr.17, 11.§) „Par detālplānojuma apstiprināšanu teritorijai, ko ietver nekustamā īpašuma “Katrīnas”, kadastra Nr. 8088 005 0232, zemes vienību ar kadastra apzīmējumu 8088 005 0232 un nekustamā īpašuma “Laimeskrausti”, kadastra Nr. 8088 005 0035, zemes vienību ar kadastra apzīmējumu 8088 005 0035, Spuņciemā, Salas pagastā, Babītes novadā”, noslēdz šāda satura administratīvo līgumu par detālplānojuma, turpmāk tekstā – Detālplānojums, īstenošanas kārtību, turpmāk – Līgums:

1. LĪGUMA PRIEKŠMETS

- 1.1. Līgums nosaka Detālplānojuma īstenošanas kārtību.
- 1.2. Detālplānojuma īstenošana ietver šādus pasākumus:
 - 1.2.1.teritorijas vertikālā plānojuma un meliorācijas sistēmas pārkārtošanas projekta izstrādi, būvniecību un nodošanu ekspluatācijā;
 - 1.2.2. ielu un ārējo inženierkomunikāciju projektēšanu, būvniecību un nodošanu ekspluatācijā;
 - 1.2.3.zemes vienību izdalīšanu;
 - 1.2.4. ēku un būvju projektēšanu, un nodošanu ekspluatācijā.

2. LĪDZĒJU SAISTĪBAS UN ATBILDĪBA

- 2.1. Īstenotājs apņemas:
 - 2.1.1. Nodrošināt Līgumā noteikto saistību izpildi ar nepieciešamajiem resursiem.
 - 2.1.2. Īstenot Detālplānojumu saskaņā ar Detālplānojuma teritorijas izmantošanas un apbūves nosacījumiem, grafisko daļu un paskaidrojuma rakstu, ievērojot

Latvijas Republikas normatīvos aktus, kas regulē būvniecību, vides aizsardzību un zemes ierīcību.

2.1.3. Veikt Detālplānojuma pasākumu īstenošanu šādā secībā:

2.1.3.1. atbilstoši Latvijas Republikas normatīvo aktu prasībām, veikt teritorijas vertikālā plānojuma un meliorācijas sistēmas pārkārtošanas būvprojekta izstrādi, saņemot būvatļauju/-as, vai veicot atzīmi/ -es par būvniecības ieceres akceptu paskaidrojuma rakstā vai apliecinājuma kartē, atbilstoši projektētajai būvju grupai, un veikt šo būvju izbūvi un nodošanu ekspluatācijā;

2.1.3.2. ārējo inženierkomunikāciju un ielu būvprojektēšanu un būvprojektu saskaņošanu, saņemot būvatļauju/-as, vai veicot atzīmi/ -es par būvniecības ieceres akceptu paskaidrojuma rakstā vai apliecinājuma kartē, atbilstoši projektētajai būvju grupai, un veikt šo būvju izbūvi un nodošanu ekspluatācijā;

2.1.3.3. ielu un ārējo inženierkomunikāciju projektēšana un būvniecība var tikt apvienota ar teritorijas vertikālā plānojuma un meliorācijas sistēmas pārkārtošanas būvprojekta izstrādi un būvniecību;

2.1.3.4. ja Detālplānojuma īstenošanā paredzēto būvju būvniecību un nodošanu ekspluatācijā paredzēts veikt kārtās, kārtu sadalījumam ir jābūt precizētam būvprojektos un tam ir jābūt saistītam ar iepriekš izbūvēto, pirmajā kārtā paredzot teritorijas daļas attīstību, kas iekļauj ūdensapgādes sistēma izbūves vietu;

2.1.3.5. veikt robežu pārkārtošanas un zemes vienību sadalīšanas darbus atbilstoši Detālplānojuma risinājumiem un Pašvaldības lēmumam par adrešu un nekustamā īpašuma lietošanas mērķu piešķiršanu Detālplānojuma teritorijai. Lēmums par adrešu piešķiršanu un nekustamā īpašuma lietošanas mērķa noteikšanu tiek pieņemts tikai uz to Detālplānojuma teritorijas daļu, kurā ir izbūvētas un nodotas ekspluatācijā ielas, kas izbūvētas vismaz ar nesaistītu materiālu ceļa segas konstruktīvo kārtu, kas izbūvēta atbilstoši Latvijas Republikas būvniecību regulējošo normatīvo aktu prasībām un plānotās inženierkomunikācijas, tai skaitā ūdens ņemšanas vietas ugunsdzēsības vajadzībām;

2.1.3.6. ēku projektēšana un būvniecība katrā Detālplānojuma teritorijā izdalītajā zemes vienībā var tikt organizēta individuāli, atbilstoši Latvijas Republikas normatīvajos aktos noteiktā kārtība izstrādātajiem un akceptētajiem būvprojektiem.

2.1.4. Detālplānojuma teritorijā plānotās ielas jāizbūvē un jānodod ekspluatācijā ar cieto segumu.

2.1.5. Uzsākot būvniecību noslēgt līgumu ar attiecīgo apsaimniekotāju par atkritumu izvešanu no objekta būvniecības laikā.

2.1.6. Detālplānojuma pasākumu īstenošanas uzsākšanas datums ir ne vēlāk kā **2020.gada 31.decembris**.

2.1.7. Gadījumā, ja tiek apstrīdēts vai pārsūdzēts Detālplānojums vai būvatļaujas, kas izsniegtas būvju būvniecībai Detālplānojuma teritorijā, Detālplānojuma īstenošana tiek apturēta. Pēc attiecīgās institūcijas lēmuma vai tiesas sprieduma stāšanās spēkā, Pašvaldībai un Īstenotājam jāvienojas par jauniem nosacījumiem Detālplānojuma īstenošanai.

2.2. Pašvaldība apņemas:

2.2.1. Uzraudzīt Detālplānojuma īstenošanu, atbilstoši normatīvo aktu prasībām.

- 2.2.2. Sniegt nepieciešamo Pašvaldības rīcībā esošo informāciju, kas attiecas uz Līguma izpildi.
- 2.2.3. Savas kompetences ietvaros sniegt metodisko atbalstu Detālplānojuma realizācijas gaitā.
- 2.3. Pusi atbrīvo no atbildības par Līguma noteikumu neizpildi, ja tam par iemeslu ir notikumi vai apstākļi, kurus Puse nespēj kontrolēt, pret kuriem Puse nevarēja saprātīgi nodrošināties pirms Līguma noslēgšanas un kurus to rašanās gadījumā Puse nevar novērst vai pārvarēt (Force Majeure).
- 2.4. Puse, kas nokļuvusi Force Majeure apstākļos, nekavējoties, bet ne vēlāk kā vienas darba dienas laikā no Force Majeure iestāšanās paziņo par to otram Pusei, norādot saistības, kuru izpilde nav vai nebūs iespējama.
- 2.5. Pēc Līguma 2.4.punktā minētā paziņojuma saņemšanas Puses vienojas par Līguma izpildes termiņu pagarināšanu, nepieciešamajām izmaiņām Līgumā vai arī par Līguma izbeigšanu.

3. NOBEIGUMA NOTEIKUMI

- 3.1. Līgums stājas spēkā ar tā parakstīšanas dienu un ir spēkā līdz brīdim, kad Detālplānojums tiek atcelts vai atzīts par spēku zaudējušu, atbilstoši šī Līguma nosacījumiem un/vai Latvijas Republikas normatīvo tiesību aktu regulējumam.
- 3.2. Ja Īstenotājs neievēro Detālplānojuma pasākumu īstenošanas uzsākšanas datumu, Pašvaldībai ir tiesības no Īstenotāja pieprasīt paskaidrojumus un pēc paskaidrojuma izvērtēšanas lemt par apstiprinātā Detālplānojuma atzīšanu par spēku zaudējušu, bez materiālo zaudējumu atlīdzināšanas Īstenotājam.
- 3.3. Pašvaldība pēc Līguma 3.4.punktā minētā Īstenotāja paskaidrojuma izvērtēšanas var lemt par apstiprinātā Detālplānojuma izpildes termiņa pagarināšanu.
- 3.4. Ja kāda no Pusēm tiek reorganizēta, Līgums ir spēkā un tā noteikumi ir saistoši Pušu saistību pārņēmējiem.
- 3.5. Īpašumtiesību vai Detālplānojuma īstenoāja maiņas gadījumā Īstenotājam pienākums ir informēt jauno tiesību pārņēmēju par noslēgto Līgumu un tā nosacījumiem.
- 3.6. Līgums ir pārjaunojams ar ikvienu personu, kura iegūst īpašuma tiesības uz jebkuru detālplānojuma teritorijā ietvertu nekustamo īpašumu Līguma darbības laikā. Ja Līgums netiek pārjaunots un tas būtiski ietekmē turpmāko Detālplānojuma realizāciju, Pašvaldībai ir tiesības apturēt Detālplānojuma īstenošanu un izskatīt jautājumu par tā atzīšanu par spēku zaudējušu.
- 3.7. Visas pārējās Pušu savstarpējās tiesiskās attiecības, kas nav atrunātas Līgumā, regulējamās saskaņā ar Latvijas Republikā spēkā esošajiem normatīvajiem aktiem.
- 3.8. Jebkuras Līguma izmaiņas vai grozījumi, kas saistīti ar Līgumā paredzēto saistību izpildi, veicami Pusēm noslēdzot rakstisku vienošanos, kas kļūst par Līguma neatņemamu sastāvdaļu.
- 3.9. Līgums sagatavots uz trīs lapām, divos eksemplāros latviešu valodā. Abiem Līguma eksemplāriem ir vienāds juridisks spēks. Katrai Pusei izsniegts viens Līguma eksemplārs.

4. PUŠU REKVIZĪTI UN PARAKSTI

Pašvaldība:

Babītes novada pašvaldība
Reģistrācijas Nr. 90000028870
Centra iela 4, Piņķi, Babītes pagasts,
Babītes novads, LV-2107
Tālrunis 67914650
E-pasts: dome@babite.lv

Andrejs Ence

Ierosinātājs:

SIA "Industrial Smart Solutions"
Reģistrācijas Nr. 40203130547
Rostokas iela 24-11, Rīga, LV-1029
Tālrunis _____
E-pasts: _____

Ruslans Pjaternevs

SĒDES PROTOKOLA Nr.17 PIELIKUMS

2019.gada 25. septembris

12.§

Par detālplānojuma projekta apstiprināšanu nekustamā īpašuma Cidonijas iela 7 zemes vienībai ar kadastra apzīmējumu 8048 004 0174, Babītē, Babītes pagastā, Babītes novadā

Izskata SIA „8.Darbnīca”, reģistrācijas Nr.40103480281 valdes locekles Ivetas Pūķes 12.09.2019. iesniegumu (pašvaldībā reģistrēts ar reģ.Nr.3524-S) ar lūgumu izskatīt sagatavoto detālplānojuma projektu un pieņemt lēmumu par detālplānojuma nekustamā īpašuma Cidonijas iela 7 zemes vienībai ar kadastra apzīmējumu 8048 004 0174, Babītē, Babītes pagastā, Babītes novadā apstiprināšanu.

Dome iepazīnās ar iesniegtajiem dokumentiem un pārliecinājās, ka:

1. Nekustamā īpašuma Cidonijas iela 7, kadastra Nr. 8048 004 0174, zemes vienības ar kadastra apzīmējumu 80480040174 detālplānojuma projekta izstrāde uzsākta atbilstoši Babītes novada pašvaldības domes 28.11.2018. lēmumam un apstiprinātajam darba uzdevumam Nr.07-2018 (protokols Nr.14, 9.§).
2. Paziņojumi par detālplānojuma izstrādes uzsākšanu publicēti 06.12.2018. Babītes novada pašvaldības interneta vietnē www.babite.lv un 18.12.2018. laikrakstā „Babītes ziņas”. Kaimiņu nekustamo īpašumu īpašniekiem 06.12.2018. nosūtītas informatīvas vēstules par detālplānojuma izstrādes uzsākšanu. Kopš detālplānojuma izstrādes uzsākšanas nav saņemts neviens fiziskas vai juridiskas personas priekšlikums.
3. Ar Babītes novada pašvaldības domes 26.06.2019. lēmumu, protokols Nr.12, 7.§, izstrādātais detālplānojuma projekts tika nodots publiskajai apspriešanai un atzinumu saņemšanai.
4. Publiskā apspriešana ilga četras nedēļas no 24.07.2019. līdz 21.08.2019. Sabiedriskās apspriešanas sanāksme notika 12.08.2019. plkst.17.00 Babītes novada pašvaldības administrācijas ēkā. Paziņojumi par detālplānojuma projekta publisko apspriešanu tika publicēti Babītes novada pašvaldības interneta vietnē www.babite.lv, pašvaldības informatīvajā izdevumā „Babītes Ziņas”, interneta vietnē www.geolatvija.lv. Blakus esošo nekustamo īpašumu īpašniekiem 28.06.2019. nosūtītas informatīvas vēstules par detālplānojuma projekta publisko apspriešanu. Publiskās apspriešanas gaitā nav saņemts neviens priekšlikums. No darba uzdevumā minētajām institūcijām saņemti pozitīvi atzinumi.

Atbilstoši likuma „Par pašvaldībām” 15.panta pirmās daļas 13. un 14.apakšpunktam, Teritorijas attīstības plānošanas likuma 29.pantam, Ministru kabineta 14.10.2014. noteikumu Nr.628 „Noteikumi par pašvaldību teritorijas attīstības plānošanas dokumentiem” 119.1.apakšpunktam, 124., 125.punktam, 13.09.2019. A.Valaines kopsavilkumam par detālplānojuma izstrādi, Attīstības komitejas 17.09.2019. atzinumam (protokols Nr.9, 10.§), atklāti balsojot „par” 12 balsis (A.Ence, I.Bērziņa, J.Ivanovs, E.Vinceviča, D.Cvetkova, G.Štolcers, Dz.Dūšele, K.Vilciņš, J.Kazaks, R.Bērziņa, V.Vaivods, J.Jemeljanovs), „pret” nav balsis, „atturas” nav balsis, **Babītes novada pašvaldības dome nolemj:**

1. Apstiprināt detālplānojumu nekustamā īpašuma Cidonijas iela 7 zemes vienībai ar kadastra apzīmējumu 8048 004 0174, Babītē, Babītes pagastā, Babītes novadā.
2. Nekustamā īpašuma Cidonijas iela 7, kadastra Nr.8048 004 0174, īpašnieci noslēgt administratīvo līgumu par detālplānojuma īstenošanu ar Babītes novada pašvaldības domes priekšsēdētāju, sešu nedēļu laikā pēc lēmuma stāšanās spēkā.
3. Detālplānojuma izstrādātājam publicēt paziņojumu par detālplānojuma apstiprināšanu laikrakstā „Latvijas Vēstnesis”.
4. Detālplānojuma izstrādes vadītājam nodrošināt paziņojuma par detālplānojuma apstiprināšanu publicēšanu pašvaldības informatīvajā izdevumā „Babītes Ziņas” un ievietot paziņojumu un detālplānojuma dokumentāciju Babītes novada pašvaldības mājaslapā interneta vietnē www.babite.lv, kā arī Teritorijas attīstības plānošanas informācijas sistēmā (TAPIS).

Lēmumu nosūtīt iesnieguma iesniedzējam:

SIA „8.Darbnīca”, e-pasta adrese: iveta.puuke@gmail.com

Administratīvais akts, saskaņā ar Administratīvā procesa likuma 70.panta pirmo daļu, stājas spēkā ar brīdi, kad tas paziņots adresātam (ja rakstveida administratīvo aktu sūta pa pastu, uzskatāms, ka administratīvais akts adresātam paziņots septītajā dienā pēc tā nodošanas pastā) un 79.panta pirmo daļu, apstrīdams viena mēneša laikā no tā spēkā stāšanās dienas Administratīvās rajona tiesas Rīgas tiesu namā, Baldones ielā 1A, Rīgā, LV – 1007.

Sēdes vadītājs

Andrejs Ence

PIELIKUMS
Apstiprināts
ar Babītes novada pašvaldības
domes 25.09.2019.
lēmumu
(protokols Nr.17, 12.§)

2019.gada 13.septembris

Kopsavilkums par detālplānojuma izstrādi nekustamajam īpašumam Cidonijas iela 7

Saņemts SIA „8.Darbnīca”, reģistrācijas Nr.40103480281 valdes locekles Ivetas Pūķes 12.09.2019. iesniegums Nr.08-19/127 (pašvaldībā reģistrēts ar reģ.Nr.3524-S) ar lūgumu izskatīt detālplānojuma projektu nekustamā īpašuma Cidonijas iela 7, zemes vienībai ar kadastra apzīmējumu 80480040174, Babītē, Babītes pagastā, Babītes novadā un apstiprināt sagatavoto detālplānojuma projektu.

1. Detālplānojuma izstrāde uzsākta atbilstoši Babītes novada pašvaldības domes 28.11.2018. lēmumam un apstiprinātajam darba uzdevumam Nr.07-2018 (protokols Nr.14, 9.§).
2. Paziņojumi par detālplānojuma izstrādes uzsākšanu publicēti 06.12.2018. Babītes novada pašvaldības interneta vietnē www.babite.lv un 18.12.2018. laikrakstā „Babītes ziņas”. Kaimiņu nekustamo īpašumu īpašniekiem 06.12.2018. nosūtītas informatīvas vēstules par detālplānojuma izstrādes uzsākšanu. Kopš detālplānojuma izstrādes uzsākšanas nav saņemts neviens fizikas vai juridiskas personas priekšlikums.
3. Saskaņā ar Babītes pagasta teritorijas plānojuma 2008.-2019.gadam un Salas pagasta teritorijas plānojuma 2005.-2017.gadam funkcionālo zonējumu nekustamā īpašuma Cidonijas iela 7 zemes vienības ar kadastra apzīmējumu 80480040174 noteiktā atļautā izmantošana ir savrupmāju dzīvojamās apbūves teritorija (DzS).
4. Nekustamajam īpašumam noteikts nekustamā īpašuma lietošanas mērķis - individuālo dzīvojamo māju apbūve (NĪLM 0601). Detālplānojuma teritorija ir apbūvēta un uz tās atrodas dzīvojamā māja, saimniecības ēka, šķūnis un nojume.
5. Detālplānojuma izstrādes mērķis ir pamatot īpašuma sadalīšanu divās daļās, kuru platības plānotas mazākas par 0.12 ha (0.11 ha un 0.09 ha). Atdalāmajā zemes vienībā plānots izvietot jaunu dzīvojamo māju un saimniecības ēkas. Detālplānojuma projekta sastāvā ir iekļauts arī zemes ierīcības projekts.
6. Detālplānojuma teritorijai piekļūšana nodrošināta no pašvaldībai piederošās Cidonijas iela.
7. Lai nodrošinātu savrupmāju funkcionēšanu, plānots ierīkot jaunu nobrauktuvi uz Cidoniju ielu, izveidot jaunu pieslēgumu elektriskajiem tīkliem, ūdensvadam, sadzīves kanalizācijas tīklam, elektronisko sakaru tīkliem un gāzesvadam.
8. Ņemot vērā tuvumā esošo apbūvi, detālplānojuma izstrādātājs piedāvā samazināt maksimāli pieļaujamo apbūves intensitātes rādītāju, paredzot to 60% (maksimāli iespējamais 78%).
9. Ar Babītes novada pašvaldības domes 26.06.2019. lēmumu, protokols Nr.12, 7.§, izstrādātais detālplānojuma projekts tika nodots publiskajai apspriešanai un atzinumu saņemšanai.
10. Publiskā apspriešana ilga četras nedēļas no 24.07.2019. līdz 21.08.2019. Sabiedriskās apspriešanas sanāksme notika 12.08.2019. plkst.17.00 Babītes novada pašvaldības administrācijas ēkā. Paziņojumi par detālplānojuma projekta publisko

apspriešanu tika publicēti Babītes novada pašvaldības interneta vietnē www.babite.lv, pašvaldības informatīvajā izdevumā „Babītes Ziņas”, interneta vietnē www.geolatvija.lv. Blakus esošo nekustamo īpašumu īpašniekiem 28.06.2019. nosūtītas informatīvas vēstules par detālplānojuma projekta publisko apspriešanu. Publiskās apspriešanas gaitā nav saņemts neviens priekšlikums. No darba uzdevumā minētajām institūcijām saņemti pozitīvi atzinumi.

Detālplānojuma projekts nekustamā īpašuma nekustamā īpašuma Cidonijas iela 7, zemes vienībai ar kadastra apzīmējumu 80480040174, Babītē, Babītes pagastā, Babītes novadā izstrādāts atbilstoši izsniegtajam darba uzdevumam Nr.07-2018, kā arī ievērotas prasības, kas noteiktas Babītes pagasta teritorijas plānojuma 2008.-2020.gadam un Salas pagasta teritorijas plānojuma 2005.-2017.gadam Teritorijas izmantošanas un apbūves noteikumos, Ministru kabineta 14.10.2014. noteikumos Nr.628 “Noteikumi par pašvaldību teritorijas attīstības plānošanas dokumentiem” un Ministru kabineta 30.04.2013. noteikumos Nr.240 “Vispārīgie teritorijas plānošanas, izmantošanas un apbūves noteikumi”.

Detālplānojuma projekts ir iesniedzams Babītes novada pašvaldības domei lēmuma pieņemšanai par detālplānojuma apstiprināšanu.

Pielikumā:

1. Detālplānojuma projekts.
2. Ziņojums par detālplānojuma projekta 1.redakcijas publisko apspriešanu.
3. Administratīvā līguma par detālplānojuma īstenošanas kārtību projekts.

ZIŅOJUMS PAR DETĀLPLĀNOJUMA PROJEKTA 1.REDAKCIJAS PUBLISKO APSRIEŠANU

Babītes novadu dome 2019.gada 26.jūnijā pieņēma lēmumu 7.§ “Par detālplānojuma projekta nodošanu publiskajai apspriešanai un atzinumu saņemšanai nekustamā īpašuma Cidonijas iela 7 zemes vienībai ar kadastra apzīmējumu 8048 004 0174, Babītē, Babītes pagastā, Babītes novadā” (sēdes protokola Nr.12 pielikums). Ar minēto lēmumu izstrādātā detālplānojuma redakcija tika nodota publiskajai apspriešanai un atzinumu saņemšanai.

Publiskā apspriešanas termiņš tika noteikts no 2019.gada 24.jūlija līdz 21.augustam. Paziņojumi par detālplānojuma publisko apspriešanu tika ievietoti Babītes novada pašvaldības informatīvā izdevuma “Babītes Ziņas” 2019.gada 23.jūlija numurā un 2019.gada 2.jūlijā pašvaldības portālā www.stopini.lv. un valsts vienotajā ģeotelpiskās informācijas portālā www.geolatvija.lv.

Publiskās apspriešanas laikā ar detālplānojuma redakcijas materiāliem varēja iepazīties valsts vienotajā ģeotelpiskās informācijas portālā www.geolatvija.lv, Babītes novada pašvaldības mājas lapā www.babite.lv un izdrukas veidā Babītes novada pašvaldības Administrācijas ēkā Centra ielā 4, Piņķos, Babītes pagastā.

2019.gada jūnija mēnesī tika sagatavoti paziņojumi „Par detālplānojuma projekta nodošanu publiskajai apspriešanai un atzinumu saņemšanai” un nosūtīti to nekustamo īpašumu īpašniekiem (tiesiskajiem valdītājiem), kuru īpašumā (valdījumā) esošie nekustamie īpašumi robežojas ar detālplānojuma teritoriju.

Publiskās apspriešanas sanāksme notika 2019.gada 12.augustā, plkst. 17.00 Babītes novada pašvaldības Administrācijas ēkā Centra ielā 4, Piņķos, Babītes pagastā. Publiskās apspriešanas sanāksmē piedalījās Babītes novada pašvaldības speciālisti, detālplānojuma izstrādātājs. Citi interesenti uz publiskās apspriešanas sanāksmi nebija ieradušies.

Publiskās apspriešanas laikā priekšlikumus rakstiskā veidā bija iespējams iesniegt Babītes novada pašvaldības Administrācijai Centra ielā 4, Piņķos, Babītes pagastā, Babītes novadā, vai sūtos uz e-pasta adresi domei@babite.lv.

Publiskās apspriešanas laikā netika saņemts neviens iebildums vai priekšlikums par detālplānojuma risinājumiem.

Detālplānojuma darba uzdevumā noteiktajām institūcijām 2019.gada jūlijā tika paziņots par sagatavoto detālplānojuma redakciju un nepieciešamību sniegt atzinumus. Saskaņā ar Ministru kabineta noteikumu Nr.628 “Noteikumi par pašvaldību teritorijas attīstības plānošanas dokumentiem” 86.punktu ir izvērtēti saņemtie atzinumi.

Atzinumu izvērtējums

Nr.p.k.	Prasības atzinumā	Izstrādātāja piezīmes
1.	Veselības inspekcija	
	Inspekcija 15.07.2019. atzinumā Nr.4.5.-6/19383/2051 informē, ka detālplānojuma projekta risinājumi atbilst higiēnas prasībām.	
2.	AS „Sadales tīkls”	
	Institūcija ar savu 12.07.2019. atzinumu Nr. 309500-02.02/1312 akceptē izstrādāto detālplānojuma redakciju.	
3.	AS „GASO”	
	Institūcija 16.07.2019. atzinumā Nr.15.1-2/2753 informē, ka tai nav iebildumu par izstrādāto	

Nr.p.k.	Prasības atzinumā	Izstrādātāja piezīmes
	detālplānojuma redakciju un tālāku apstiprināšanu pašvaldībā.	
4.	SIA “Tet” Institūcija 25.07.2019. atzinumā Nr. PN-45768 informē, ka tai nav iebildumu pret detālplānojuma izstrādāto redakciju.	
5.	SIA “Babītes siltums” Institūcija 26.07.2019. atzinumā Nr.1.7.-112 informē, ka ir ievēroti Institūcijas izsniegtie nosacījumi un tai nav iebildumu pret detālplānojuma redakciju.	

PIELIKUMS
Apstiprināts
ar Babītes novada pašvaldības domes
25.09.2019. lēmumu
(protokols Nr.17, 12.§)

ADMINISTRATĪVAIS LĪGUMS

par nekustamā īpašuma Cidonijas ielā 7, kadastra apzīmējums 80480040174, Babītē,
Babītes pagastā, Babītes novadā **detālplānojuma īstenošanas kārtību**

2019.gada _____

Babītes novada pašvaldība, reģistrācijas Nr.90000028870, juridiska adrese: Centra iela 4,
Piņķi, Babītes pagasts, Babītes novads, LV-2107, (turpmāk - Pašvaldība), tās domes
priekšsēdētāja Andreja Ences personā, kurš darbojas saskaņā ar Nolikumu, no vienas puses,

un

nekustamā īpašuma Cidonijas ielā 7, kadastra apzīmējums 80480040174, Babītē, Babītes
pagastā, Babītes novadā īpašniece D.S. (*dzēsts*), personas kods (*dzēsts*) (turpmāk –
Īstenotājs), no otras puses,

saskaņā ar Valsts pārvaldes iekārtas likuma 80.panta pirmās daļas 2. punktu, Teritorijas
attīstības plānošanas likuma 31.panta pirmo daļu un ņemot vērā Babītes novada pašvaldības
domes _____ lēmumu (protokols Nr.____.§) „**Par detālplānojuma
apstiprināšanu nekustamajam īpašumam Cidonijas ielā 7 (kadastra apzīmējums
804801040174) Babītē, Babītes pagastā, Babītes novadā**”, noslēdz šāda satura
administratīvo līgumu par detālplānojuma īstenošanu un realizācijas termiņu (turpmāk -
Līgums):

1. LĪGUMA PRIEKŠMETS

- 1.1. Puses vienojas par detālplānojuma projekta nekustamajam īpašumam Cidonijas ielā 7,
kadastra apzīmējums 80480040174, Babītē, Babītes pagastā, Babītes novadā (turpmāk
– **Detālplānojums**) īstenošanas kārtību.
- 1.2. Detālplānojuma īstenošana ietver pasākumus:
 - 1.2.1. zemes vienību izveide
 - 1.2.2. ārējo inženiertīklu projektēšanu un izbūvi;
 - 1.2.3. ēku un būvju projektēšanu un būvniecību;
 - 1.2.4. piebraucamo ceļu (nobrauktuvju) uz apbūvi projektēšanu un izbūvi;
 - 1.2.5. ēku un būvju nodošanu ekspluatācijā.

2. PUŠU SAISTĪBAS UN ATBILDĪBA

- 2.1. Īstenotājs apņemas:
 - 2.1.1. veikt Detālplānojuma īstenošanu, saskaņā ar apstiprināto Detālplānojumu, kurā
ir norādīti realizējamā Detālplānojuma mērķi, realizācijas gaita un paredzamie
rezultāti;
 - 2.1.2. Detālplānojumā paredzētās apbūves īstenošanu uzsākt 4 gadu laikā pēc
Detālplānojuma spēkā stāšanās, Detālplānojumā paredzēto apbūvi īstenot līdz
2031.gada 1.decembrim;
 - 2.1.3. nodrošināt Līgumā minēto savu saistību izpildi ar nepieciešamajiem resursiem;
 - 2.1.4. kompensēt zaudējumus, kas Pašvaldībai vai citām personām radušies Īstenotāju
vainas vai neuzmanības dēļ 30 (trīsdesmit) darba dienu laikā no rakstiskas
pretenzijas saņemšanas;

- 2.1.5. detālplānojuma teritorijā iekļauto nekustamo īpašumu īpašnieku maiņas gadījumā informēt jauno īpašnieku par Līgumu, tā saistībām un neizpildes sekām.
- 2.2. Pašvaldība apņemas:
 - 2.2.1. sniegt nepieciešamo Pašvaldībai rīcībā esošo informāciju, kas attiecas uz Līguma izpildi;
 - 2.2.2. sniegt metodisko atbalstu Detālplānojuma realizācijas gaitā atbilstoši savai kompetencei;
- 2.3. Ja Īstenotājs neievēro Līgumā noteiktos izpildes termiņus bez attaisnojoša iemesla, tad Pašvaldībai ir tiesības izskatīt jautājumu par apstiprinātā Detālplānojuma atzīšanu par spēku zaudējušu.
- 2.4. Neviena no Pusēm nevar tikt vainota par tās Līguma saistību nepildīšanu, ja to izpildi kavē nepārvarama vara. Puses veic nepieciešamos pasākumus, lai iespējami samazinātu radītos kaitējumus, kas varētu izrietēt no nepārvaramas varas.
- 2.5. Puse, kurai kļuvis neiespējami izpildīt saistības Līguma 2.4. punktā minēto apstākļu dēļ, 5 (piecu) darba dienu laikā paziņo otrai Pusei par šādu apstākļu rašanos vai izbeigšanos.

3. CITI NOTEIKUMI

- 3.1. Līgums stājas spēkā ar tā parakstīšanas dienu un ir spēkā līdz Pušu pilnīgai un abpusējai saistību izpildei.
- 3.2. Līguma parakstītāji garantē, ka tiem ir visas tiesības (pilnvaras) savu pārstāvamo vārdā slēgt Līgumu, ar to iegūstot savu pārstāvamo vārdā Līgumā minētās tiesības un pienākumus.
- 3.3. Jebkuras izmaiņas Līgumā vai kas saistītas ar Līgumā paredzēto saistību izpildi, veicamas Pusēm noslēdzot rakstisku vienošanos pie Līguma, kas kļūst par Līguma saistošu un neatņemamu sastāvdaļu.
- 3.4. Strīdi starp Pašvaldību un Īstenotāju par Līgumu ir risināmi Administratīvā procesa likumā noteiktajā kārtībā. Visas pārējās Pušu savstarpējās tiesiskās attiecības, kas nav atrunātas Līgumā, regulējamās saskaņā ar Latvijas Republikā spēkā esošajiem normatīvajiem aktiem.
- 3.5. Līgums sagatavots uz divām lapām un parakstīts divos eksemplāros ar vienādu juridisku spēku, no kuriem viens eksemplārs - Pašvaldībai, un viens Īstenotājam.

4. pušu juridiskās adreses un rekvizīti

Pašvaldība:

Babītes novada pašvaldība
Reģistrācijas Nr. 90000028870, juridiska
adrese: Centra iela 4, Piņķi,
Babītes pagasts, Babītes novads

Īstenotājs:

D.S. (*dzēsts*)
Personas kods (*dzēsts*)
(*dzēsts*), Babīte, Babītes pagasts,
Babītes novads

Andrejs Ence

D.S. (*dzēsts*)

SĒDES PROTOKOLA Nr.17 PIELIKUMS

2019.gada 25. septembris

13.§

Par Babītes novada teritorijas plānojuma pilnveidotā projekta nodošanu publiskajai apspriešanai

Babītes novada pašvaldības dome izskata Babītes novada pašvaldības administrācijas Plānošanas un būvniecības daļas ierosinājumu lemt par Babītes novada teritorijas plānojuma pilnveidotā projekta nodošanu publiskajai apspriešanai.

Dome iepazīnās ar iesniegtajiem dokumentiem un konstatēja, ka:

1. Babītes novada pašvaldības dome 2016. gada 23. novembrī lēma par Babītes novada teritorijas plānojuma izstrādes uzsākšanu un darba uzdevuma apstiprināšanu (prot. Nr.15, 13.§).

2. Babītes novada teritorijas plānojuma izstrādes mērķis ir radīt normatīviem aktiem atbilstošu teritorijas attīstības plānošanas dokumentu, kas, izvērtējot novada teritorijas ģeogrāfisko specifiku, sniedz nosacījumus līdzsvarotai un daudzveidīgai novada teritorijas attīstībai dažādu ekonomisko un sociālo izmaiņu apstākļos.

3. Saskaņā ar Teritorijas attīstības plānošanas likuma 12.panta pirmo daļu un 23.panta pirmo un otro daļu, Ministru kabineta 14.10.2014. noteikumu Nr.628 "Noteikumi par pašvaldību teritorijas attīstības plānošanas dokumentiem" 82. - 85.punktiem, no 22.01.2019. līdz 05.03.2019. notika Babītes novada teritorijas plānojuma projekta publiskā apspriešana.

4. Babītes novada pašvaldības dome 2019. gada 27. martā lēma par Babītes novada teritorijas plānojuma projekta pilnveidošanu atbilstoši institūciju atzinumiem un publiskās apspriešanas rezultātiem (prot. Nr.4, 12.§).

5. Teritorijas attīstības plānošanas likuma 23. panta pirmā daļa nosaka, ka vietējās pašvaldības teritorijas plānojumu izstrādā atbilstoši vietējās pašvaldības ilgtspējīgas attīstības stratēģijai un ievērojot citus nacionālā, reģionālā un vietējā līmeņa teritorijas attīstības plānošanas dokumentus.

Atbilstoši iepriekš minētajam, kā arī, saskaņā ar likuma "Par pašvaldībām" 14. panta otrās daļas 1.punktu, Teritorijas attīstības plānošanas likuma 12. panta otrās daļas 1. punktam, 23. panta pirmajai daļai, Ministru kabineta 14.10.2014. noteikumu Nr.628 „Noteikumi par pašvaldību teritorijas attīstības plānošanas dokumentiem” 2., 26., 75., 77. punktu, Attīstības komitejas 17.09.2019. atzinumu (protokols Nr.9, 11.§) un atklāti balsojot „par” 12 balsis (A.Ence, I.Bērziņa, J.Ivanovs, E.Vinceviča, D.Cvetkova, G.Štolcers, Dz.Dūšele, K.Vilciņš, J.Kazaks, R.Bērziņa, V.Vaivods, J.Jemeljanovs), „pret” nav balsis, „atturas” nav balsis, **Babītes novada pašvaldības dome nolemj:**

1. Nodot izstrādāto Babītes novada teritorijas plānojuma pilnveidoto projektu publiskajai apspriešanai un institūciju atzinumu saņemšanai.

2. Noteikt publiskās apspriešanas termiņu četras nedēļas.

3. Lēmumu un paziņojumu par Babītes novada teritorijas plānojuma un Vides pārskata nodošanu publiskajai apspriešanai ievietot TAPI sistēmā, Babītes novada informatīvajā izdevumā "Babītes ziņas" un pašvaldības interneta vietnē www.babite.lv.

Sēdes vadītājs

Andrejs Ence

SĒDES PROTOKOLA Nr.17 PIELIKUMS

2019.gada 25. septembris

14.§

Par ģimenes dārza nomas pārtraukšanu

Babītes novada pašvaldības dome izskata U.L. (*dzēsts*) 02.09.2019. un I.M.F. (*dzēsts*) 11.09.2019 iesniegumus (reģ. Nr. 3346-S un 3510-S) ar lūgumu pārtraukt ģimenes dārza nomu.

Dome iepazīnās ar iesniegtajiem dokumentiem un pārliecinājās, ka:

1. Ar Babītes novada pašvaldības domes 22.01.2014. lēmumu (protokols Nr.1, 1.§) un 27.11.2013. lēmumu (protokols Nr.17, 3.§) ir noslēgti zemes nomas līgumi par Babītes novada pašvaldībai piederošu nekustamā īpašuma „Dārzi” neapbūvētas zemes vienības ar pieņemto nosaukumu „Piņķi” (kadastra apzīmējums 8048 003 0167) daļas 0,0200 ha platībā un neapbūvētas zemes vienības ar pieņemto nosaukumu „Virsaīši” (kadastra apzīmējums 8048 009 0057) daļas 0,0700 ha platībā, par sakņu (ģimenes) dārzu uzturēšanu.
2. Zemes nomas līgums ar U.L. (*dzēsts*) noslēgts 01.10.2015. ar Nr. 319. par dārza Nr. 36 nomu 0,0200 ha platībā, kas ietilpst nekustamajā īpašumā „Dārzi”, zemes vienībā ar pieņemto nosaukumu „Piņķi” (kadastra apzīmējums 8048 003 0167).
3. Zemes nomas līgums ar I.M.F. (*dzēsts*) noslēgts 01.01.2014. par dārza Nr. 110 nomu 0,0700 ha platībā, kas ietilpst nekustamajā īpašumā „Dārzi”, zemes vienībā ar pieņemto nosaukumu „Virsaīši” (kadastra apzīmējums 8048 009 0057).
4. Atbilstoši noslēgto nomas līgumu 7.1. apakšpunktam ir saņemti iesniegumi ar lūgumu izbeigt zemes nomu.

Ievērojot iepriekš minēto un atbilstoši likuma „Par pašvaldībām” 14. panta otro daļu, Zemes nomas līguma 7.1. apakšpunktu un Finanšu komitejas 19.09.2019. atzinumu (protokols Nr.9, 2.§) un atklāti balsojot „par” 12 balsis (A.Ence, I.Bērziņa, J.Ivanovs, E.Vinceviča, D.Cvetkova, G.Štolcers, Dz.Dūšele, K.Vilciņš, J.Kazaks, R.Bērziņa, V.Vaivods, J.Jemeljanovs), „pret” nav balsis, „atturas” nav balsis, **Babītes novada pašvaldības dome nolemj:**

1. Izbeigt 01.10.2015. noslēgto zemes nomas līgumu Nr. 319 ar U.L. (*dzēsts*), par dārza Nr. 36 nomu 0,0200 ha platībā.
2. Izbeigt 27.12.2013. noslēgto zemes nomas līgumu Nr. 168 ar I.M.F. (*dzēsts*) par dārza Nr. 110 nomu 0,0700 ha platībā.
3. Nomas līgumi izbeidzami ar 30.09.2019.

Lēmumu nosūtīt:

1. U.L. (*dzēsts*);
2. I.M.F. (*dzēsts*).

Sēdes vadītājs

Andrejs Ence

SĒDES PROTOKOLA Nr.17 PIELIKUMS

2019.gada 25. septembris

15.§

Par nekustamā īpašuma “Ābeles 2”, Piņķi, Babītes pagasts, Babītes novads zemes vienības daļas nomas līgumu pārjaunošanu

Babītes novada pašvaldības dome izskata D.M. (*dzēsts*) 05.04.2018. iesniegumu (reģ.Nr. 3321-s), ar līgumu iznomāt pašvaldības nekustamā īpašuma „Ābeles 2”, Piņķi, Babītes pagastā, Babītes novadā zemes vienības daļu 0,022ha platībā.

Babītes novada pašvaldības dome, iepazīstoties ar iesniegtajiem dokumentiem, konstatēja, ka:

1. Nekustamā īpašuma „Ābeles 2”, kadastra Nr. Nr.8048 003 0162, īpašuma tiesības Rīgas rajona tiesas zemesgrāmatu nodaļas Babītes pagasta zemesgrāmatu nodalījumā Nr.100000055147 nostiprinātas Babītes novada pašvaldībai. Nekustamais īpašums sastāv no zemes vienības 6,42 ha platībā ar kadastra apzīmējumu 8048 003 0162.
2. Ar Babītes novada pašvaldības domes 27.06.2018. lēmumu „Par pašvaldībai piederošu neapbūvētu zemes vienību daļu iekļaušanu Iznomājamo neapbūvēto zemes gabalu sarakstā” (protokols Nr.7, 11.§.), nekustamā īpašuma “Ābeles 2”, Piņķi, Babītes pagasts, Babītes novads zemes vienības, kadastra apzīmējums 8048 003 0162, daļa 0,63 ha platībā atkārtoti iekļauta Iznomājamo neapbūvēto zemes vienību sarakstā. Zemes vienībai noteikta izmantošana bez apbūves tiesībām, teritorijas sakopšanai, atpūtas zonas ierīkošanai un uzturēšanai ar iespēju novietot tajā īslaicīgas lietošanas būves un nožogot to ar vieglas konstrukcijas vienkārši noņemamu žogu. Nomas līguma termiņš – 31.12.2024.
3. Atbilstoši Babītes novada pašvaldības domes 27.04.2016. lēmumam „Par nekustamā īpašuma “Ābeles 2”, Piņķi, Babītes pagasts, Babītes novads zemes vienības ar kadastra apzīmējums 8048 003 0162 daļas nomas līgumu slēgšanu” (protokols Nr.6, 24.§.), 29.04.2016. ir noslēgts zemes nomas līgums Nr. 397 (turpmāk – Zemes nomas līgums) ar A.Š. (*dzēsts*) nomai nododot zemes vienības „Ābeles 2” Piņķi, Babītes pagastā, Babītes novadā (kadastra apzīmējumu 8048 003 0162) daļu 0,022ha platībā.
4. Atbilstoši Babītes pagasta zemesgrāmatas nodalījuma Nr. 1000002090754 II daļas 1. iedaļas ierakstam, A.Š. (*dzēsts*) nekustamā īpašuma Laimdotas iela 2-4, Piņķi, Babītes pag., Babītes nov., (kadastra numurs 8048 900 1104) īpašumtiesības ir izbeigušās, tās pārņemot D.M. (*dzēsts*).
5. Atbilstoši Zemes nomas līguma 7.4. apakšpunktam D.M. (*dzēsts*) ir jāpārņem saistību izpilde pārjaunojot Zemes nomas līgumu.

Ievērojot iepriekš minēto, atbilstoši likuma „Par pašvaldībām” 14.panta 2.punkta nosacījumiem un saskaņā ar Finanšu komitejas 19.09.2019. atzinumu (protokols Nr. 9, 3.§), atklāti balsojot „par” 12 balsis (A.Ence, I.Bērziņa, J.Ivanovs, E.Vinceviča, D.Cvetkova, G.Štolcers, Dz.Dūšele, K.Vilciņš, J.Kazaks, R.Bērziņa, V.Vaivods, J.Jemeljanovs), „pret” nav balsis, „atturas” nav balsis, **Babītes novada pašvaldības dome nolemj:**

1. **Pārjaunot** 29.04.2016. noslēgto zemes nomas līgumu Nr. 397 ar D.M. (*dzēsts*).
2. Lēmumu nosūtīt D.M. (*dzēsts*).

Sēdes vadītājs

Andrejs Ence

PIELIKUMS
Apstiprināts
Ar Babītes novada pašvaldības domes
25.09.2019. lēmumu
(protokols Nr.17, 15.§)

Pielikums Nr. 4

Pielikums

Babītes novada pašvaldības domes 27.04.2016. lēmumam
"Par nekustamā īpašuma "Ābeles 2" zemes vienības ar
kadastra apzīmējumu 8048 003 0162 daļas nomas līguma
slēgšanu", protokols Nr. 6, 24.&



Babītes novada pašvaldības
nekustamā īpašumu speciāliste

2016.g. 29.04. Dz. Paņko

SĒDES PROTOKOLA Nr.17 PIELIKUMS

2019.gada 25. septembris

16.§

Par zemes vienības Brīvkalnos, Babītes pagastā, Babītes novadā atsavināšanu

Babītes novada pašvaldības dome izskata J.K. (*dzēsts*) 12.09.2019. iesniegumu (reģ. Nr. 3538-S), kurā izteikts lūgums atsavināt Babītes novada pašvaldībai piederošu zemes vienību Brīvkalnos, Babītes pag., Babītes novads (kadastra apzīmējums 8048 010 0238).

Dome iepazīnās ar iesniegtajiem dokumentiem un pārliecinājās, ka:

1. Zemes vienība ietilpst Nekustamajā īpašumā Brīvkalnos, Salas pag., Babītes nov. (kadastra numurs 8048 010 0474), īpašuma tiesības Rīgas rajona tiesas Babītes pagasta zemesgrāmatu nodalījumā Nr.10000570924 nostiprinātas Babītes novada pašvaldībai, nodokļu maksātāja kods 90000028870. Nekustamais īpašums sastāv no divām zemes vienībām ar kadastra apzīmējumiem 8048 010 0237 platība 0,1035 ha un 8048 010 0238 platība 0,0224 ha.
2. Saskaņā ar Babītes novada Babītes pagasta teritorijas plānojuma 2008.-2020.gadam un Salas pagasta teritorijas plānojuma 2005.-2017.gadam funkcionālā zonējuma karti zemes vienība atrodas savrupmāju dzīvojamās apbūves teritorijā (DzS).
3. Atbilstoši Rīgas rajona tiesas Babītes pagasta zemesgrāmatu nodalījumam Nr.484 J.K. (*dzēsts*) reģistrētas īpašumtiesības uz nekustamo īpašumu (*dzēsts*), Babītes pag., Babītes nov., kurā ietilpst zemes vienība ar kadastra apzīmējumu 8048 010 0097, kas visā zemes vienības platumā pieguļ atsavināmajai zemes vienībai (kadastra apzīmējums 8048 010 0238; turpmāk – Atsavināmā zemes vienība).
4. Saskaņā ar pašvaldības rīcībā esošo 31.10.2003. zemes robežu plānu Atsavināmā zemes vienība, J.K. (*dzēsts*) piederošā zemes vienība un zemes vienība ar kadastra apzīmējumu 8048 010 0237 ir atradušās viena nekustamā īpašuma sastāvā, taču zemes reformas laikā J.K. (*dzēsts*) nav sakārtojies īpašumtiesības.
5. Atsavināmā zemes vienība 0,0224 ha platībā ir izstiepta trijstūra konfigurācija uz kura nav iespējams izvietot apbūvi. Zemes vienība, atbilstoši Publiskas personas mantas atsavināšanas likuma 1. punkta 11.apakšpunktam, ir uzskatāma par starpgabalu.
6. Likuma „Par pašvaldībām” (turpmāk – Likums) 21.panta pirmās daļas 17.punkts nosaka, ka tikai pašvaldības dome var lemt par pašvaldības nekustamā īpašuma atsavināšanu.
7. Likuma 5.panta pirmā daļa nosaka, ka atļauju atsavināt publisku personu nekustamo īpašumu dod attiecīgās atvasinātās publiskās personas lēmējinstītūcija, kas saskaņā ar Valsts pārvaldes iekārtas likumu, ir pašvaldības dome.
8. Publiskas personas mantas atsavināšanas likuma 3.panta otrā daļa nosaka, ka publiskas personas mantas atsavināšanas pamatveids ir mantas pārdošana izsolē.
9. Likuma 5.panta pirmā daļa nosaka, ka atļauju atsavināt atvasinātu publisku personu nekustamo īpašumu dod attiecīgās atvasinātās publiskās personas lēmējinstītūcija, kas saskaņā ar Valsts pārvaldes iekārtas likumu, ir pašvaldības dome (turpmāk tekstā-Dome).
10. Likuma 8.panta otrā daļa nosaka, ka atsavināšanai paredzētā publiskas personas nekustamā īpašuma (turpmāk tekstā – Īpašuma) novērtēšanu organizē attiecīgās

publiskās personas lēmēj institūcija (t.i, Dome), kura saskaņā ar šā panta pirmo un otro daļu organizē nekustamā īpašuma novērtēšanu.

11. Likuma 8.panta otrā daļa nosaka, ka atsavināšanai paredzētā publiskas personas nekustamā īpašuma (turpmāk tekstā –Īpašuma) novērtēšanu organizē attiecīgās publiskās personas lēmēj institūcija (t.i, Pašvaldības dome), kura saskaņā ar šā panta pirmo un otro daļu organizē nekustamā īpašuma novērtēšanu.
12. Likuma 9.panta otrā daļa nosaka, ka institūciju, kura organizē Īpašuma atsavināšanu, nosaka atvasinātas publiskas personas lēmēj institūcija (t.i., Pašvaldības dome), kas saskaņā ar šī likuma 10.pantu apstiprina arī izsoles noteikumus.

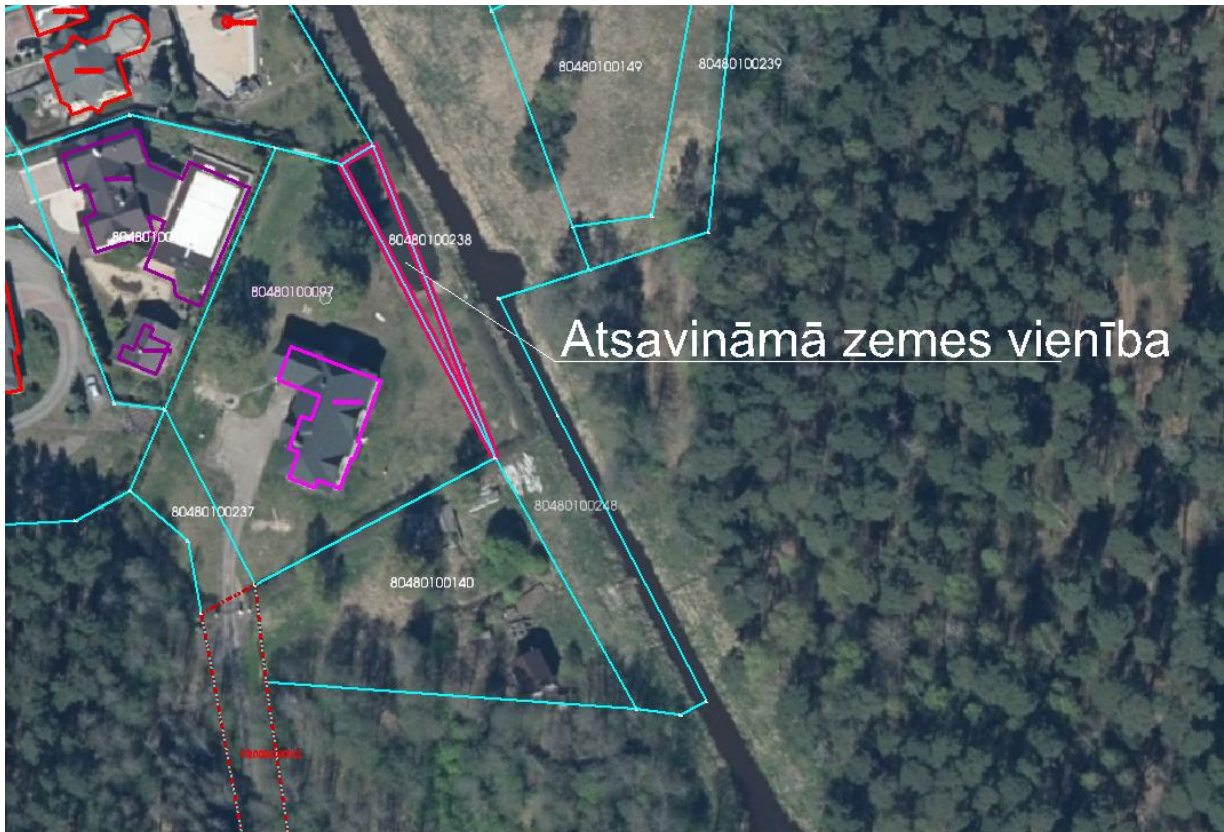
Ievērojot iepriekš minēto un atbilstoši likuma „Par pašvaldībām” 21.panta septiņpadsmitā punkta nosacījumiem, Publiskas personas mantas atsavināšanas likuma 4.panta ceturtais daļas pirmo punktu, 5.panta pirmo daļu, 8.panta otro daļu, 44.panta astotās daļas pirmo punktu, 37.panta pirmās daļas ceturto punktu un saskaņā ar Finanšu komitejas 19.09.2019. atzinumu (protokols Nr.9, 4.§), atklāti balsojot „par” 12 balsis (A.Ence, I.Bērziņa, J.Ivanovs, E.Vinceviča, D.Cvetkova, G.Štolcers, Dz.Dūšele, K.Vilciņš, J.Kazaks, R.Bērziņa, V.Vaivods, J.Jemeljanovs), „pret” nav balsis, „atturas” nav balsis,
Babītes novada pašvaldības dome nolemj:

1. Atsavināt zemes vienību Brīvkalnos, Babītes pag., Babītes novads (kadastra apzīmējums 8048 010 0238) 0,0224 ha platībā.
2. Uzdāt nekustamā īpašuma novērtēšanas komisijai veikt zemes vienības novērtēšanu un trīs mēnešu laikā iesniegt domei apstiprināšanai zemes vienības nosacīto cenu.
3. Uzdāt nekustamā īpašuma izsoles komisijai trīs mēnešu laikā izstrādāt un iesniegt domei apstiprināšanai zemes vienības izsoles noteikumus un organizēt zemes vienības izsoli.

Sēdes vadītājs

Andrejs Ence

PIELIKUMS
Apstiprināts
ar Babītes novada pašvaldības domes
25.09.2019. lēmumu
(protokols Nr.17, 16.§)



SĒDES PROTOKOLA Nr.17 PIELIKUMS

2019.gada 25. septembris

17.§

Par zemes vienības Brīvkalnos, Babītes pagastā, Babītes novadā nodošanu nomā

Babītes novada pašvaldības dome izskata J.K. (*dzēsts*) 12.09.2019. iesniegumu (reģ. Nr. 3538-S), kurā izteikts lūgums nodot nomā Babītes novada pašvaldībai piederošas zemes vienības daļu 0,034 ha platībā Brīvkalnos, Babītes pag., Babītes novads (kadastra apzīmējums 8048 010 0237).

Dome iepazīnās ar iesniegtajiem dokumentiem un pārliecinājās, ka:

1. Zemes vienība ietilpst Nekustamajā īpašumā Brīvkalnos, Salas pag., Babītes nov. (kadastra numurs 8048 010 0474), īpašuma tiesības Rīgas rajona tiesas Babītes pagasta zemesgrāmatu nodaļumā Nr.100000570924 nostiprinātas Babītes novada pašvaldībai, nodokļu maksātāja kods 90000028870. Nekustamais īpašums sastāv no divām zemes vienībām ar kadastra apzīmējumiem 8048 010 0237 platība 0,1035 ha un 8048 010 0238 platība 0,0224 ha.
2. Saskaņā ar Babītes novada Babītes pagasta teritorijas plānojuma 2008.-2020.gadam un Salas pagasta teritorijas plānojuma 2005.-2017.gadam funkcionālā zonējuma karti zemes vienība atrodas savrupmāju dzīvojamās apbūves teritorijā (DzS) un līnijbūvju apbūves teritorijā (TL).
3. Atbilstoši Rīgas rajona tiesas Babītes pagasta zemesgrāmatu nodaļumam Nr.484 J.K. (*dzēsts*) reģistrētas īpašumtiesības uz nekustamo īpašumu (*dzēsts*), Babītes pag., Babītes nov., kurā ietilpst zemes vienība ar kadastra apzīmējumu 8048 010 0097, kas visā zemes vienības platumā pieguļ noma nododamās zemes vienības daļai (kadastra apzīmējums 8048 010 0237).
4. Zemes vienības daļa, kas ir ārpus noma nododamās teritorijas ir reģistrēta ceļa servitūta tiesība 0,0695 ha platībā.
5. Ministru kabineta 19.06.2018. noteikumu Nr.350 „Publiskas personas zemes nomas un apbūves tiesības noteikumi” (turpmāk tekstā – Noteikumi) 28.punkts un 29.1. apakšpunkts nosaka, ka lēmumu par neapbūvēta zemesgabala, kas ir starpgabals, vai neapbūvēts zemesgabals (tostarp zemesgabals ielu sarkanajās līnijās), kas nav iznomājams patstāvīgai izmantošanai un tiek iznomāts tikai piegulošā nekustamā īpašuma īpašniekam vai lietotājam ar nosacījumu, ka nomnieks neapbūvētajā zemesgabalā neveic saimniecisko darbību, pieņem iznomātājs.
6. Atbilstoši Publiskas personas finanšu līdzekļu un mantas izšķērdēšanas novēršanas likuma 6¹.panta 1.daļai nekustamā īpašuma nomas līgumu slēdz uz laiku, kas nav ilgāks par 30 gadiem, savukārt 6¹.panta 1¹.daļai, ja slēdz šā panta pirmajā daļā minēto nekustamā īpašuma nomas līgumu uz laiku, kas ilgāks par sešiem gadiem, publiskas personas nekustamā īpašuma iznomātājs nomas maksas apmēru vienpusēji pārskata un, ja nepieciešams, maina ne retāk kā reizi sešos gados normatīvajos aktos noteiktajā kārtībā.
7. Savukārt Noteikumu 30.1. apakšpunkts, nosaka, ka nomas maksa gadā ir 1,5% apmērā no zemes kadastrālās vērtības, bet tā nedrīkst būt mazāka par šo noteikumu 5.punktā noteikto minimālo nomas maksu – 28 euro gadā. Savukārt Noteikumu 6.punkts nosaka, ka papildus nomas maksai nomniekam jāmaksā spēkā esošajos normatīvajos aktos noteiktie nodokļi.

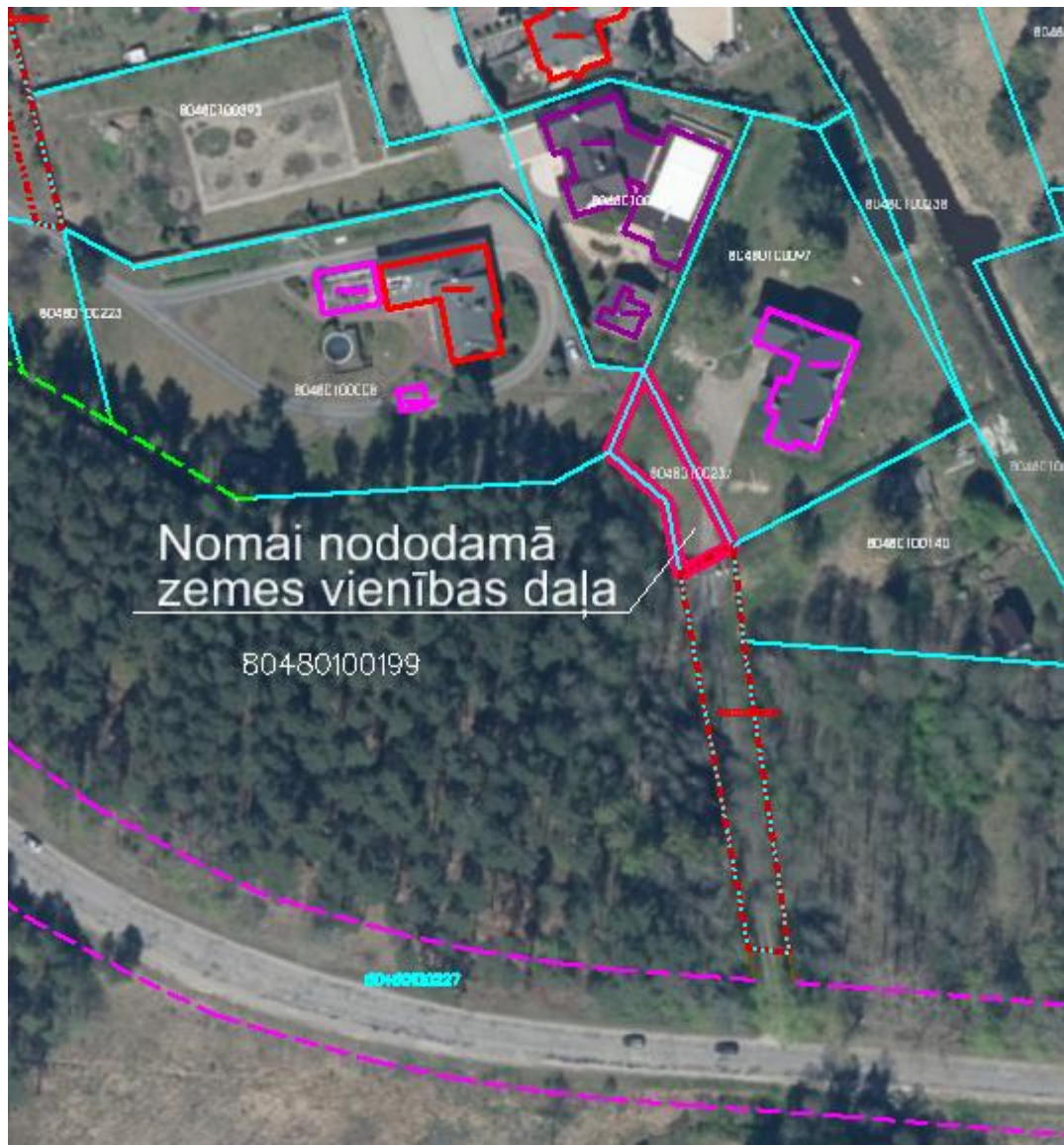
Atbilstoši likuma „Par pašvaldībām” 14. panta 2. punkta nosacījumiem, Publiskas personas finanšu līdzekļu un mantas izšķērdēšanas novēršanas likuma 3.panta 2.punktu, 6¹.panta 1.daļai un 6¹.panta 1¹.daļai, Ministru kabineta 19.06.2018. noteikumiem Nr. 350 „Publiskas personas zemes nomas un apbūves tiesības noteikumi” 5., 6. un 28. punktam un 29.1. un 30.1. apakšpunktam, un saskaņā ar Finanšu komitejas 19.09.2019. atzinumu (protokols Nr.9, 5.§), atklāti balsojot „par” 12 balsis (A.Ence, I.Bērziņa, J.Ivanovs, E.Vinceviča, D.Cvetkova, G.Štolcers, Dz.Dūšele, K.Vilciņš, J.Kazaks, R.Bērziņa, V.Vaivods, J.Jemeljanovs), „pret” nav balsis, „atturas” nav balsis, **Babītes novada pašvaldības dome nolemj:**

1. **Noslēgt zemes nomas līgumu** ar J.K. (*dzēsts*), par pašvaldībai piederošas zemes vienības (kadastra apzīmējums 8048 010 0237) daļas 0,034 ha platībā iznomāšanu, bez apbūves tiesībām ar tiesībām uzturēt sakoptu teritoriju un minētajai zemes vienībai aplikt vieglas konstrukcijas žogu.
2. Zemes nomas termiņš no 2019.gada 1.oktobra līdz 2025.gada 30.septembrim.
3. Nomas maksu noteikt 1,5 % apmērā no zemes kadastrālās vērtības. Minimālā nomas maksa ir 28 *euro* gadā. Papildus nomas maksai maksājami visi ar normatīvajiem aktiem noteiktie nodokļi.
4. Lēmumu nosūtīt J.K. (*dzēsts*).

Sēdes vadītājs

Andrejs Ence

PIELIKUMS
Apstiprināts
ar Babītes novada pašvaldības domes
25.09.2019. lēmumu
(protokols Nr.17, 17.§)



SĒDES PROTOKOLA Nr.17 PIELIKUMS

2019.gada 25. septembris

18.§

Par zemes iegūšanu īpašumā

1.

Babītes novada pašvaldības dome izskata **K.K.** (*dzēsts*), dzimis (*dzēsts*), Izraēlas pilsoņa pase Nr.(*dzēsts*), adrese: (*dzēsts*), 11.09.2019. iesniegumu, reģistrācijas Nr. 3474-S, ar lūgumu, atļaut iegūt īpašumā nekustamo īpašumu **“Upenāju iela 3”**, kadastra Nr. **8048 009 0279**, Sēbruciems, Babītes pagasts, Babītes novads, kas iegūts pirkuma rezultātā.

Nekustamais īpašums, **“Upenāju iela 3”**, kadastra Nr. **8048 009 0279**, atrodas teritorijā, kurai, atbilstoši Babītes novada Babītes pagasta teritorijas plānojuma 2008.-2020. gadam un Salas pagasta teritorijas plānojuma 2005.-2017. gadam ir savrupmāju dzīvojamās apbūves teritorija (DzS).

Noteiktais nekustamā īpašuma lietošanas mērķis ir individuālo dzīvojamo māju apbūve (0601).

Izskatījusi minēto iesniegumu un tam pievienoto 09.09.2019. pirkuma līgumu, par nekustamā īpašuma **“Upenāju iela 3”**, kadastra Nr. **8048 009 0279**, pirkumu, izvērtējusi novada pašvaldības domes rīcībā esošo informāciju un saskaņā ar likuma „Par zemes privatizāciju lauku apvidos” 28., 29. un 30. pantu, atklāti balsojot „par” 12 balsis (A.Ence, I.Bērziņa, J.Ivanovs, E.Vinceviča, D.Cvetkova, G.Štolcers, Dz.Dūšele, K.Vilciņš, J.Kazaks, R.Bērziņa, V.Vaivods, J.Jemeljanovs), „pret” nav balsis, „atturas” nav balsis, **Babītes novada pašvaldības dome nolemj:**

Izsniegt izziņu **K.K.** (*dzēsts*), dzimis (*dzēsts*), Izraēlas pilsoņa pase Nr.(*dzēsts*), adrese: (*dzēsts*), par piekrišanu iegūt īpašumā nekustamo īpašumu **“Upenāju iela 3”**, kadastra Nr. **8048 009 0279**, Sēbruciems, Babītes pagasts, Babītes novads.

2.

Babītes novada pašvaldības dome izskata **A.T.** (*dzēsts*), dzimis (*dzēsts*), Latvijas Republikas nepilsoņa pase Nr.(*dzēsts*), adrese: (*dzēsts*), 13.09.2019. iesniegumu, reģistrācijas Nr. 3541-S, ar lūgumu, atļaut iegūt īpašumā nekustamo īpašumu **“Māras iela 7”**, kadastra Nr. **8048 001 0320**, Mežāres, Babītes pagasts, Babītes novads, kas iegūts pirkuma rezultātā.

Nekustamais īpašums, **“Māras iela 7”**, kadastra Nr. **8048 001 0320**, atrodas teritorijā, kurai, atbilstoši Babītes novada Babītes pagasta teritorijas plānojuma 2008.-2020. gadam un Salas pagasta teritorijas plānojuma 2005.-2017. gadam ir savrupmāju dzīvojamās apbūves teritorija (DzS).

Noteiktais nekustamā īpašuma lietošanas mērķis ir individuālo dzīvojamo māju apbūves teritorija.

Izskatījusi minēto iesniegumu un tam pievienoto 10.07.2019. pirkuma līgumu, par nekustamā īpašuma **“Māras iela 7”**, kadastra Nr. **8048 001 0320**, pirkumu, izvērtējusi novada pašvaldības domes rīcībā esošo informāciju un saskaņā ar likuma „Par zemes privatizāciju lauku apvidos” 28., 29. un 30. pantu, atklāti balsojot „par” 12 balsis (A.Ence,

I.Bērziņa, J.Ivanovs, E.Vinceviča, D.Cvetkova, G.Štolcers, Dz.Dūšele, K.Vilciņš, J.Kazaks, R.Bērziņa, V.Vaivods, J.Jemeljanovs), „pret” nav balsis, „atturas” nav balsis, **Babītes novada pašvaldības dome nolemj:**

Izsniegt izziņu **A.T.** (dzēsts), dzimis (*dzēsts*), Latvijas Republikas nepilsoņa pase Nr. (*dzēsts*), adrese: (*dzēsts*), par piekrišanu iegūt īpašumā nekustamo īpašumu “**Māras iela 7**”, kadastra Nr. **8048 001 0320**, Mežāres, Babītes pagasts, Babītes novads.

3.

Babītes novada pašvaldības dome izskata **R.G.** (*dzēsts*), dzimis (*dzēsts*), Krievijas Federācijas pilsoņa pase Nr. (*dzēsts*), adrese: (*dzēsts*), 24.09.2019. iesniegumu, reģistrācijas Nr. 3671-S, ar lūgumu, atļaut iegūt īpašumā nekustamo īpašumu “**Piekrastes iela 4**”, kadastra Nr. **8048 003 1434**, Piņķi, Babītes pagasts, Babītes novads, kas iegūts pirkuma rezultātā.

Nekustamais īpašums, “**Piekrastes iela 4**”, kadastra Nr. **8048 003 1434**, atrodas teritorijā, kurai, atbilstoši Babītes novada Babītes pagasta teritorijas plānojuma 2008.-2020. gadam un Salas pagasta teritorijas plānojuma 2005.-2017. gadam ir savrupmāju dzīvojamās apbūves teritorija (DzS), detālplānojuma teritorija.

Noteiktais nekustamā īpašuma lietošanas mērķis ir neapgūta individuālo dzīvojamo māju apbūves zeme (0600).

Izskatījusi minēto iesniegumu un tam pievienoto 23.09.2019. nekustamā īpašuma pirkuma līgumu, par nekustamā īpašuma “**Piekrastes iela 4**”, kadastra Nr. **8048 003 1434**, pirkumu, izvērtējusi novada pašvaldības domes rīcībā esošo informāciju un saskaņā ar likuma „Par zemes privatizāciju lauku apvidos” 28., 29. un 30. pantu, atklāti balsojot „par” 12 balsis (A.Ence, I.Bērziņa, J.Ivanovs, E.Vinceviča, D.Cvetkova, G.Štolcers, Dz.Dūšele, K.Vilciņš, J.Kazaks, R.Bērziņa, V.Vaivods, J.Jemeljanovs), „pret” nav balsis, „atturas” nav balsis, **Babītes novada pašvaldības dome nolemj:**

Izsniegt izziņu **R.G.** (*dzēsts*), dzimis (*dzēsts*), Krievijas Federācijas pilsoņa pase Nr. (*dzēsts*), adrese: (*dzēsts*), par piekrišanu iegūt īpašumā nekustamo īpašumu “**Piekrastes iela 4**”, kadastra Nr. **8048 003 1434**, Piņķi, Babītes pagasts, Babītes novads.

4.

Babītes novada pašvaldības dome izskata **R.G.** (*dzēsts*), dzimis (*dzēsts*), Krievijas Federācijas pilsoņa pase Nr. (*dzēsts*), adrese: (*dzēsts*), 24.09.2019. iesniegumu, reģistrācijas Nr. 3669-S, ar lūgumu, atļaut iegūt īpašumā nekustamo īpašumu “**Niedru iela 2**”, kadastra Nr. **8048 003 1461**, Piņķi, Babītes pagasts, Babītes novads, kas iegūts pirkuma rezultātā.

Nekustamais īpašums, “**Niedru iela 2**”, kadastra Nr. **8048 003 1461**, atrodas teritorijā, kurai, atbilstoši Babītes novada Babītes pagasta teritorijas plānojuma 2008.-2020. gadam un Salas pagasta teritorijas plānojuma 2005.-2017. gadam ir savrupmāju dzīvojamās apbūves teritorija (DzS), detālplānojuma teritorija.

Noteiktais nekustamā īpašuma lietošanas mērķis ir neapgūta individuālo dzīvojamo māju apbūves zeme (0600).

Izskatījusi minēto iesniegumu un tam pievienoto 23.09.2019. nekustamā īpašuma pirkuma līgumu, par nekustamā īpašuma “**Niedru iela 2**”, kadastra Nr. **8048 003 1461**,

pirkumu, izvērtējusi novada pašvaldības domes rīcībā esošo informāciju un saskaņā ar likuma „Par zemes privatizāciju lauku apvidos” 28., 29. un 30. pantu, atklāti balsojot „par” 12 balsis (A.Ence, I.Bērziņa, J.Ivanovs, E.Vinceviča, D.Cvetkova, G.Štolcers, Dz.Dūšele, K.Vilciņš, J.Kazaks, R.Bērziņa, V.Vaivods, J.Jemeljanovs), „pret” nav balsis, „atturas” nav balsis, **Babītes novada pašvaldības dome nolemj:**

Izsniegt izziņu **R.G.** (dzēsts), dzimis (dzēsts), Krievijas Federācijas pilsoņa pase Nr. (dzēsts), adrese: (dzēsts), par piekrišanu iegūt īpašumā nekustamo īpašumu “**Niedru iela 2**”, kadastra Nr. **8048 003 1461**, Piņķi, Babītes pagasts, Babītes novads.

5.

Babītes novada pašvaldības dome izskata **O.E.** (dzēsts), dzimusi (dzēsts), Krievijas Federācijas pilsoņa pase Nr.(dzēsts), adrese: (dzēsts), 24.09.2019. iesniegumu, reģistrācijas Nr. 3673-S, ar lūgumu, atļaut iegūt īpašumā nekustamo īpašumu “**Niedru iela 4**”, kadastra Nr. **8048 003 1467**, Piņķi, Babītes pagasts, Babītes novads, kas iegūts pirkuma rezultātā.

Nekustamais īpašums, “**Niedru iela 4**”, kadastra Nr. **8048 003 1467**, atrodas teritorijā, kurai, atbilstoši Babītes novada Babītes pagasta teritorijas plānojuma 2008.-2020. gadam un Salas pagasta teritorijas plānojuma 2005.-2017. gadam ir savrupmāju dzīvojamās apbūves teritorija (DzS), detālplānojuma teritorija.

Noteiktais nekustamā īpašuma lietošanas mērķis ir neapgūta individuālo dzīvojamo māju apbūves zeme (0600).

Izskatījusi minēto iesniegumu un tam pievienoto 23.09.2019. nekustamā īpašuma pirkuma līgumu, par nekustamā īpašuma “**Niedru iela 4**”, kadastra Nr. **8048 003 1467**, pirkumu, izvērtējusi novada pašvaldības domes rīcībā esošo informāciju un saskaņā ar likuma „Par zemes privatizāciju lauku apvidos” 28., 29. un 30. pantu, atklāti balsojot „par” 12 balsis (A.Ence, I.Bērziņa, J.Ivanovs, E.Vinceviča, D.Cvetkova, G.Štolcers, Dz.Dūšele, K.Vilciņš, J.Kazaks, R.Bērziņa, V.Vaivods, J.Jemeljanovs), „pret” nav balsis, „atturas” nav balsis, **Babītes novada pašvaldības dome nolemj:**

Izsniegt izziņu **O.E.** (dzēsts), dzimusi (dzēsts), Krievijas Federācijas pilsoņa pase Nr. (dzēsts), adrese: (dzēsts), par piekrišanu iegūt īpašumā nekustamo īpašumu “**Niedru iela 4**”, kadastra Nr. **8048 003 1467**, Piņķi, Babītes pagasts, Babītes novads.

6.

Babītes novada pašvaldības dome izskata **O.E.** (dzēsts), dzimusi (dzēsts), Krievijas Federācijas pilsoņa pase Nr.(dzēsts), adrese: (dzēsts), 24.09.2019. iesniegumu, reģistrācijas Nr. 3676-S, ar lūgumu, atļaut iegūt īpašumā nekustamo īpašumu “**Piekrastes iela 6**”, kadastra Nr. **8048 003 1436**, Piņķi, Babītes pagasts, Babītes novads, kas iegūts pirkuma rezultātā.

Nekustamais īpašums, “**Piekrastes iela 6**”, kadastra Nr. **8048 003 1436**, atrodas teritorijā, kurai, atbilstoši Babītes novada Babītes pagasta teritorijas plānojuma 2008.-2020. gadam un Salas pagasta teritorijas plānojuma 2005.-2017. gadam ir savrupmāju dzīvojamās apbūves teritorija (DzS), detālplānojuma teritorija.

Noteiktais nekustamā īpašuma lietošanas mērķis ir neapgūta individuālo dzīvojamo māju apbūves zeme (0600).

Izskatījusi minēto iesniegumu un tam pievienoto 23.09.2019. nekustamā īpašuma pirkuma līgumu, par nekustamā īpašuma **“Piekrastes iela 6”**, kadastra Nr. **8048 003 1436**, pirkumu, izvērtējusi novada pašvaldības domes rīcībā esošo informāciju un saskaņā ar likuma „Par zemes privatizāciju lauku apvidos” 28., 29. un 30. pantu, atklāti balsojot „par” 12 balsis (A.Ence, I.Bērziņa, J.Ivanovs, E.Vinceviča, D.Cvetkova, G.Štolcers, Dz.Dūšele, K.Vilciņš, J.Kazaks, R.Bērziņa, V.Vaivods, J.Jemeljanovs), „pret” nav balsis, „atturas” nav balsis, **Babītes novada pašvaldības dome nolemj:**

Izsniegt izziņu **O.E.** (*dzēsts*), dzimusi (*dzēsts*), Krievijas Federācijas pilsoņa pase Nr. (*dzēsts*), adrese: (*dzēsts*), par piekrišanu iegūt īpašumā nekustamo īpašumu **“Piekrastes iela 6”**, kadastra Nr. **8048 003 1436**, Piņķi, Babītes pagasts, Babītes novads.

7.

Babītes novada pašvaldības dome izskata **O.E.** (*dzēsts*), dzimusi (*dzēsts*), Krievijas Federācijas pilsoņa pase Nr. (*dzēsts*), adrese: (*dzēsts*), 24.09.2019. iesniegumu, reģistrācijas Nr. 3675-S, ar lūgumu, atļaut iegūt īpašumā nekustamo īpašumu **“Piekrastes iela 5”**, kadastra Nr. **8048 003 1429**, Piņķi, Babītes pagasts, Babītes novads, kas iegūts pirkuma rezultātā.

Nekustamais īpašums, **“Piekrastes iela 5”**, kadastra Nr. **8048 003 1429**, atrodas teritorijā, kurai, atbilstoši Babītes novada Babītes pagasta teritorijas plānojuma 2008.-2020. gadam un Salas pagasta teritorijas plānojuma 2005.-2017. gadam ir savrupmāju dzīvojamās apbūves teritorija (DzS), detālplānojuma teritorija.

Noteiktais nekustamā īpašuma lietošanas mērķis ir neapgūta individuālo dzīvojamo māju apbūve (0600).

Izskatījusi minēto iesniegumu un tam pievienoto 23.09.2019. nekustamā īpašuma pirkuma līgumu, par nekustamā īpašuma **“Piekrastes iela 5”**, kadastra Nr. **8048 003 1429**, pirkumu, izvērtējusi novada pašvaldības domes rīcībā esošo informāciju un saskaņā ar likuma „Par zemes privatizāciju lauku apvidos” 28., 29. un 30. pantu, atklāti balsojot „par” 12 balsis (A.Ence, I.Bērziņa, J.Ivanovs, E.Vinceviča, D.Cvetkova, G.Štolcers, Dz.Dūšele, K.Vilciņš, J.Kazaks, R.Bērziņa, V.Vaivods, J.Jemeljanovs), „pret” nav balsis, „atturas” nav balsis, **Babītes novada pašvaldības dome nolemj:**

Izsniegt izziņu **O.E.** (*dzēsts*), dzimusi (*dzēsts*), Krievijas Federācijas pilsoņa pase Nr. (*dzēsts*), adrese: (*dzēsts*), par piekrišanu iegūt īpašumā nekustamo īpašumu **“Piekrastes iela 5”**, kadastra Nr. **8048 003 1429**, Piņķi, Babītes pagasts, Babītes novads.

Sēdes vadītājs

Andrejs Ence

SĒDES PROTOKOLA Nr.17 PIELIKUMS

2019.gada 25. septembris

19.§

Par pašvaldības dzīvokļu izīrēšanu

Saskaņā ar likuma „Par pašvaldībām” 15. panta 9. punktu, Civillikuma 14. nodaļas normām, likuma „Par dzīvojamo telpu īri” 2. un 4. pantu, likuma „Administratīvā procesa likums” 7., 8., 13. pantu, Sociālo lietu komitejas 17.09.2019. atzinumu (protokols Nr.9,

1.§) un atklāti balsojot „par” 12 balsis (A.Ence, I.Bērziņa, J.Ivanovs, E.Vinceviča, D.Cvetkova, G.Štolcers, Dz.Dūšele, K.Vilciņš, J.Kazaks, R.Bērziņa, V.Vaivods, J.Jemeljanovs), „pret” nav balsis, „atturas” nav balsis, **Babītes novada pašvaldības dome nolemj:**

1.

- 1.1 **Izīrēt** P.T.K. (*dzēsts*), Babītes novada pašvaldībai piederošo dzīvokli Nr.(*dzēsts*), dzīvojamā ēkā (*dzēsts*), Babītes pagastā, Babītes novadā.
- 1.2 Uzdot SIA „Babītes siltums” noslēgt dzīvokļa īres līgumu ar P.T.K. (*dzēsts*) par dzīvojamo telpu- dzīvokli Nr.(*dzēsts*), dzīvojamā ēkā (*dzēsts*).
- 1.3 P.T.K. (*dzēsts*) viena mēneša laikā no lēmuma saņemšanas dienas parakstīt dzīvokļa īres līgumu un deklarēt dzīvesvietu adresē (*dzēsts*), Babītes pagasts, Babītes novads, LV-2101.
- 1.4 Lēmumu paziņot P.T.K. (*dzēsts*), nosūtot to ierakstītā pasta sūtījumā uz deklarēto adresi: (*dzēsts*).

2.

- 2.1 **Izīrēt** Ž.K. (*dzēsts*), Babītes novada pašvaldībai piederošo dzīvokli Nr.(*dzēsts*), dzīvojamā mājā (*dzēsts*), Babītes pagastā, Babītes novadā.
- 2.2 Uzdot SIA „Babītes siltums” noslēgt dzīvokļa īres līgumu ar Ž.K. (*dzēsts*) par dzīvojamo telpu- dzīvokli Nr.(*dzēsts*), dzīvojamā ēkā (*dzēsts*).
- 2.3 Ž.K. (*dzēsts*) viena mēneša laikā no lēmuma saņemšanas dienas parakstīt dzīvokļa īres līgumu un deklarēt dzīvesvietu adresē (*dzēsts*), Babītes pagasts, Babītes novads, LV-2101.
- 2.4 Lēmumu paziņot Ž.K. (*dzēsts*), nosūtot to ierakstītā pasta sūtījumā uz deklarēto adresi: (*dzēsts*), Babītes pagasts, Babītes novads, LV-2107.

3.

- 3.1 **Izīrēt** V.M. (*dzēsts*), Babītes novada pašvaldībai piederošo dzīvokli Nr.(*dzēsts*), dzīvojamā ēkā (*dzēsts*), Babītes pagastā, Babītes novadā.
- 3.2 Uzdot SIA „Babītes siltums” noslēgt dzīvokļa īres līgumu ar V.M. (*dzēsts*) par dzīvojamo telpu- dzīvokli Nr.(*dzēsts*), dzīvojamā ēkā (*dzēsts*).
- 3.3 V.M. (*dzēsts*) viena mēneša laikā no lēmuma saņemšanas dienas parakstīt dzīvokļa īres līgumu un deklarēt dzīvesvietu adresē (*dzēsts*), Babītes pagasts, Babītes novads, LV-2101.
- 3.4 Lēmumu paziņot V.M. (*dzēsts*), nosūtot to ierakstītā pasta sūtījumā uz deklarēto adresi: (*dzēsts*).

4.

- 4.1 **Izīrēt** A.U. (*dzēsts*), Babītes novada pašvaldībai piederošo dzīvokli Nr.(*dzēsts*), dzīvojamā ēkā (*dzēsts*), Babītes pagastā, Babītes novadā.
- 4.2 Uzdot SIA „Babītes siltums” noslēgt dzīvokļa īres līgumu ar A.U. (*dzēsts*) par dzīvojamo telpu- dzīvokli Nr.(*dzēsts*), dzīvojamā ēkā (*dzēsts*).
- 4.3 A.U. (*dzēsts*) viena mēneša laikā no lēmuma saņemšanas dienas parakstīt dzīvokļa īres līgumu un deklarēt dzīvesvietu adresē (*dzēsts*), Babītes pagasts, Babītes novads, LV-2101.
- 4.4 Lēmumu paziņot A.U. (*dzēsts*), nosūtot to ierakstītā pasta sūtījumā uz deklarēto adresi: (*dzēsts*), Babītes pagasts, Babītes novads, LV-2101.

Administratīvais akts, saskaņā ar Administratīvā procesa likuma 70. panta pirmo daļu, stājās spēkā ar brīdi, kad tas paziņots adresātam (ja rakstveida administratīvo aktu sūta pa pastu,

uzskatāms, ka administratīvais akts adresātam paziņots septītajā dienā pēc tā nodošanas pastā) un 79. panta pirmo daļu, apstrīdams viena mēneša laikā no tā spēkā stāšanās dienas Administratīvās rajona tiesas Rīgas tiesu namā, Baldones ielā 1A, Rīgā, LV – 1007.

Sēdes vadītājs

Andrejs Ence

SĒDES PROTOKOLA Nr.17 PIELIKUMS

2019.gada 25. septembris

20.§

Par izslēgšanu no dzīvokļa jautājumu risināšanas reģistra

Izskatot E.V. (*dzēsts*), tiesības atrasties reģistrā dzīvojamās telpas izīrēšanai, Babītes novada pašvaldības dome konstatēja, ka:

1. Ar Babītes novada pašvaldības domes 23.08.2017. lēmumu E.V. (*dzēsts*) uzņemts dzīvokļa jautājumu risināšanas reģistrā kā maznodrošināta persona, kura pēc soda izciešanas atbrīvota no ieslodzījuma vietas un pirms notiesāšanas dzīvoja Babītes novada pašvaldības administratīvajā teritorijā.
2. 19.07.2018. E.V. (*dzēsts*) deklarējis dzīvesvietu adresē (*dzēsts*).
3. Saskaņā ar Salaspils novada sociālā dienesta sniegto informāciju E.V. (*dzēsts*) piešķirtais trūcīgās ģimenes statuss ir beidzies 31.07.2019. un E.V. (*dzēsts*) nav lūdzis izvērtēt viņa atbilstību maznodrošinātas personas statusam.
4. E.V. (*dzēsts*) 06.09.2019. ierakstītā vēstulē, kura nosūtīta uz deklarēto dzīvesvietu brīdināts par izslēgšanu no reģistra, ja līdz 20.09.2019. netiks sniegts pamatojums reģistrētā personas statusa saglabāšanai palīdzības saņemšanai pašvaldības dzīvojamās telpas izīrēšanai.
5. E.V. (*dzēsts*) iebildumi vai argumenti līdz 20.09.2019. nav saņemti.

Saskaņā ar likuma „Par palīdzību dzīvokļa jautājumu risināšanā” 10. panta prasībām un Babītes novada pašvaldības 2012. gada 26. septembra saistošo noteikumu Nr.15 „Par pašvaldības palīdzību dzīvokļa jautājumu risināšanā Babītes novadā” 23. punktu, kurā teikts, ka pašvaldības dome ir tiesīga atcelt iepriekš pieņemto lēmumu par palīdzības sniegšanu gadījumā, ja zuduši apstākļi, kas bijuši par pamatu saņemt noteikumus noteikto palīdzību, E.V. (*dzēsts*) izslēdzams no dzīvokļa jautājumu risināšanas reģistra.

Nemot vērā iepriekš minēto un Sociālo lietu komitejas 17.09.2019. atzinumu (protokols Nr.9, 2.§) un atklāti balsojot „par” 12 balsis (A.Ence, I.Bērziņa, J.Ivanovs, E.Vinceviča, D.Cvetkova, G.Štolcers, Dz.Dūšele, K.Vilciņš, J.Kazaks, R.Bērziņa, V.Vaivods, J.Jemeljanovs), „pret” nav balsis, „atturas” nav balsis, **Babītes novada pašvaldības dome nolemj:**

1. **Izslēgt** E.V. (*dzēsts*) no dzīvokļa jautājumu risināšanas reģistra.
2. Lēmumu paziņot E.V. (*dzēsts*), nosūtot to ierakstītā pasta sūtījumā uz deklarēto adresi: (*dzēsts*).

Administratīvais akts, saskaņā ar Administratīvā procesa likuma 70. panta pirmo daļu, stājas spēkā ar brīdi, kad tas paziņots adresātam (ja rakstveida administratīvo aktu sūta pa pastu, uzskatāms, ka administratīvais akts adresātam paziņots septītajā dienā pēc tā nodošanas pastā) un

79. panta pirmo daļu, apstrīdams viena mēneša laikā no tā spēkā stāšanās dienas Administratīvās rajona tiesas Rīgas tiesu namā, Baldones ielā 1A, Rīgā, LV – 1007.

Sēdes vadītājs

Andrejs Ence

SĒDES PROTOKOLA Nr.17 PIELIKUMS

2019.gada 25. septembris

21.§ Par pabalstu piešķiršanu

1.

Izskatot M.Š. (*dzēsts*), (turpmāk tekstā – Iesniedzēja), iesniegumu reģistrācijas Nr. 9-1/19/1186-IP ar lūgumu piešķirt pabalstu sociālās rehabilitācijas mērķu sasniegšanai, Babītes novada pašvaldības dome konstatēja, ka:

1. Iesniedzēja lūdz iesniegumā pabalstu sociālās rehabilitācijas mērķu sasniegšanai, kā iemeslu minot lielus izdevumus par medikamentu iegādi un ārstnieciskiem pakalpojumiem. Apmaksājot medikamentus un medicīniskos pakalpojumus, klientei trūkst līdzekļu pamatvajadzību nodrošināšanai. Iesniegumam pielikumā pievienoti apmaksas čeki par kopējo summu EUR 27.74 apmērā, par medikamentiem un ģimenes ārsta izsniegta izziņa par veselības stāvokli un aprūpes mājās pakalpojuma nepieciešamību.
2. Atbilstoši Babītes novada pašvaldības 25.10.2017. saistošo noteikumu Nr.16 “Par Babītes novada pašvaldības pabalstiem ar materiālā stāvokļa izvērtēšanu” X. nodaļas nosacījumiem pabalstu piešķir personai individuālās sociālās rehabilitācijas procesā, lai novērstu vai mazinātu invaliditātes, darbnespējas, veselības traucējumu, atkarības, vardarbības vai citu faktoru izraisītās negatīvās sekas klienta dzīvē un nodrošinātu klienta sociālā statusa atgūšanu un iekļaušanos sabiedrībā.
3. Izvērtējot sniegto informāciju un iesniedzējas situāciju tika konstatēta nepieciešamība piešķirt pabalstu sociālās rehabilitācijas mērķu sasniegšanai, lai mazinātu invaliditātes un veselības traucējumu izraisītās negatīvās sekas klienta dzīvē, nodrošinot klienta sociālā statusa uzlabošanu un iekļaušanos sabiedrībā un piešķirt sociālo pakalpojumu – aprūpe mājās, lai mazinātu veselības traucējumu izraisītās negatīvās sekas klienta dzīvē un nodrošinātu klienta sociālā statusa uzlabošanu, iekļaušanos sabiedrībā.

Nemot vērā iepriekš minēto, Sociālo lietu komitejas 17.09.2019. atzinumu (protokols Nr.9, 3.§) un saskaņā ar Babītes novada pašvaldības 25.10.2017. saistošo noteikumu Nr.16 „Par Babītes novada pašvaldības pabalstiem ar materiālā stāvokļa izvērtēšanu” X. nodaļu, atklāti balsojot „par” 12 balsis (A.Ence, I.Bērziņa, J.Ivanovs, E.Vinceviča, D.Cvetkova, G.Štolcers, Dz.Dūšele, K.Vilciņš, J.Kazaks, R.Bērziņa, V.Vaivods, J.Jemeljanovs), „pret” nav balsis, „atturas” nav balsis, **Babītes novada pašvaldības dome nolemj:**

Piešķirt pabalstu 50,00 EUR (piecdesmit euro, 00 centi) apmērā M.Š. (*dzēsts*), sociālās rehabilitācijas mērķu sasniegšanai. Pabalsts sociālās rehabilitācijas mērķu

sasniegšanai izmaksājams laika periodā līdz 31.12.2019., apmaksu veicot pēc izdevumus attaisnojošu dokumentu iesniegšanas Babītes novada pašvaldības Sociālajā dienestā.

2.

Izskatot I.S. (*dzēsts*), aizgādnes A.S. (*dzēsts*), (turpmāk tekstā – Iesniedzēja), iesniegumu, reģistrācijas Nr. 9-1/19/1204-IP, ar lūgumu piešķirt pabalstu sociālās rehabilitācijas mērķu sasniegšanai, Babītes novada pašvaldības dome konstatēja, ka:

1. Iesniedzēja lūdz iesniegumā pabalstu sociālās rehabilitācijas mērķu sasniegšanai, kā iemeslu minot lielus izdevumus par medikamentiem un ārstnieciskiem pakalpojumiem, inkontinences līdzekļu un palīglīdzekļu iegādi, zondes iegādei Enterālās barošanas režīma un Nutrison barības nodrošināšanai. Apmaksājot medikamentus un medicīniskos pakalpojumus, inkontinences līdzekļus, palīglīdzekļus un zondes iekārtas, Nutrison barības nodrošināšanai, klientei trūkst līdzekļu pamatvajadzību nodrošināšanai. Iesniegumam pielikumā pievienoti apmaksas čeki par kopējo summu EUR 280.66 apmērā, par ārstnieciskiem izdevumiem un ārstniecības iestādes izsniegta izziņa par veselības stāvokli un nepieciešamo terapiju.
2. Atbilstoši Babītes novada pašvaldības 25.10.2017. saistošo noteikumu Nr.16 “Par Babītes novada pašvaldības pabalstiem ar materiālā stāvokļa izvērtēšanu” X. nodaļas nosacījumiem pabalstu piešķir personai individuālās sociālās rehabilitācijas procesā, lai novērstu vai mazinātu invaliditātes, darbnespējas, veselības traucējumu, atkarības, vardarbības vai citu faktoru izraisītās negatīvās sekas klienta dzīvē un nodrošinātu klienta sociālā statusa atgūšanu un iekļaušanos sabiedrībā.
3. Izvērtējot sniegto informāciju un Iesniedzējas situāciju tika konstatēta nepieciešamība piešķirt pabalstu sociālās rehabilitācijas mērķu sasniegšanai, lai mazinātu invaliditātes un veselības traucējumu izraisītās negatīvās sekas klienta dzīvē un nodrošinātu klienta sociālā statusa uzlabošanu un iekļaušanos sabiedrībā.

Ņemot vērā iepriekš minēto, Sociālo lietu komitejas 17.09.2019. atzinumu (protokols Nr.9, 4.§) un saskaņā ar Babītes novada pašvaldības 25.10.2017. saistošo noteikumu Nr.16 „Par Babītes novada pašvaldības pabalstiem ar materiālā stāvokļa izvērtēšanu” X. nodaļu, atklāti balsojot „par” 12 balsis (A.Ence, I.Bērziņa, J.Ivanovs, E.Vinceviča, D.Cvetkova, G.Štolcers, Dz.Dūšele, K.Vilciņš, J.Kazaks, R.Bērziņa, V.Vaivods, J.Jemeljanovs), „pret” nav balsis, „atturas” nav balsis, **Babītes novada pašvaldības dome nolemj:**

Piešķirt pabalstu 1500,00 EUR (viens tūkstotis pieci simti euro, 00 centi) apmērā I.S. (*dzēsts*), aizgādnei A.S. (*dzēsts*) par I.S. (*dzēsts*) sociālās rehabilitācijas mērķu sasniegšanai. Pabalsts izmaksājams laika periodā līdz 31.12.2019., apmaksu veicot pēc izdevumus attaisnojošu dokumentu iesniegšanas Babītes novada pašvaldības Sociālajā dienestā.

Sēdes vadītājs

Andrejs Ence

SĒDES PROTOKOLA Nr.17 PIELIKUMS

2019.gada 25. septembris

22.§

Par grozījumiem Babītes novada pašvaldības 29.09.2011. noteikumos Nr.7 „Par bērnu reģistrācijas kārtību uz vietām Babītes novada pašvaldības pirmsskolas izglītības iestādēs un uzņemšanu tajās”

Izskatot Babītes novada pirmsskolas izglītības iestādes “Saimīte” vadītājas ierosinājumu, 11.09.2019. saņemts Babītes novada pašvaldībā Nr.566-IE, izdarīt grozījumus Babītes novada pašvaldības 29.09.2011. noteikumos Nr.7 „Par bērnu reģistrācijas kārtību uz vietām Babītes novada pašvaldības pirmsskolas izglītības iestādēs un uzņemšanu tajās” un saskaņā ar likuma „Par pašvaldībām” II nodaļas 15.panta 4.punktu, Izglītības likuma II nodaļas 17.panta pirmo daļu, Vispārējās izglītības likuma V nodaļas 26.panta pirmo daļu, Izglītības, kultūras un sporta komitejas 18.09.2019. atzinumu (protokols Nr.10, 3.§), atklāti balsojot „par” 12 balsis (A.Ence, I.Bērziņa, J.Ivanovs, E.Vinceviča, D.Cvetkova, G.Štolcers, Dz.Dūšele, K.Vilciņš, J.Kazaks, R.Bērziņa, V.Vaivods, J.Jemeljanovs), „pret” nav balsis, „atturas” nav balsis, **Babītes novada pašvaldības dome nolemj:**

1. Veikt izmaiņas Babītes novada pašvaldības 29.09.2011. noteikumos Nr.7 „Par bērnu reģistrācijas kārtību uz vietām Babītes novada pašvaldības pirmsskolas izglītības iestādēs un uzņemšanu tajās” (turpmāk tekstā – Noteikumi) un Noteikumu III.nodaļas 17.punktu, izteikt šādā redakcijā:

„17. Uzņemt ārpus kārtas pašvaldības pirmsskolas izglītības iestāžu pedagogu bērnus, nodrošinot ar vietu tajā iestādē, kurā pedagogs ir darba tiesiskās attiecībās.”

2. Noteikt, ka:
 - 2.1. grozījumi Noteikumos stājas spēkā to pieņemšanas dienā.
 - 2.2. lai nodrošinātu Noteikumu publisko pieejamību, Noteikumu pilns teksts tiek ievietots Babītes novada pašvaldības interneta vietnē www.babite.lv.

Sēdes vadītājs

Andrejs Ence

SĒDES PROTOKOLA Nr.17 PIELIKUMS

2019.gada 25. septembris

23.§

Par grozījumiem Babītes novada pašvaldības 27.07.2016. noteikumos Nr.4 „Par mācību maksu Babītes mūzikas skolā”

Izglītības, kultūras un sporta lietu komiteja 18.09.2019. sēdē sniedza atzinumu nevirzīt lēmumprojektu izskatīšanai domes sēdē.

Izskatot Babītes novada pašvaldības Babītes mūzikas skolas direktores I.Pūķes 10.09.2019. iesniegumu Nr.1-18/36 „Par grozījumiem mācību maksas noteikumos” (iesniegums – pielikumā) ar lūgumu papildināt Babītes novada pašvaldības 27.07.2016.

noteikumus Nr.4 „Par mācību maksu Babītes mūzikas skolā” ar 6.punktu, Finanšu komitejas 19.09.2019. atzinumu (protokols Nr.9, 1.§), atklāti balsojot „par” 12 balsis (A.Ence, I.Bērziņa, J.Ivanovs, E.Vinceviča, D.Cvetkova, G.Štolcers, Dz.Dūšele, K.Vilciņš, J.Kazaks, R.Bērziņa, V.Vaivods, J.Jemeljanovs), „pret” nav balsis, „atturas” nav balsis, **Babītes novada pašvaldības dome nolemj:**

Atlikt lēmuma pieņemšanu.

Sēdes vadītājs

Andrejs Ence

SĒDES PROTOKOLA Nr.17 PIELIKUMS

2019.gada 25. septembris

24.§

Par “Babītes Mūzikas skolas Attīstības plāns 2019.-2021.gadam” apstiprināšanu

Babītes novada pašvaldības dome izskata Babītes Mūzikas skolas direktores Initas Pūķes iesniegto iesniegumu Nr.1-18./40, reģistrēts pašvaldības administrācijas kancelejā 24.09.2019. ar Nr. 603-IE, ar lūgumu, apstiprināt Babītes Mūzikas skolas Attīstības plānu 2019.-2021.gadam.

Atklāti balsojot „par” 12 balsis (A.Ence, I.Bērziņa, J.Ivanovs, E.Vinceviča, D.Cvetkova, G.Štolcers, Dz.Dūšele, K.Vilciņš, J.Kazaks, R.Bērziņa, V.Vaivods, J.Jemeljanovs), „pret” nav balsis, „atturas” nav balsis, **Babītes novada pašvaldības dome nolemj:**

Apstiprināt “Babītes Mūzikas skolas Attīstības plāns 2019.-2021.gadam”.

Sēdes vadītājs

Andrejs Ence

SĒDES PROTOKOLA Nr.17 PIELIKUMS

2019.gada 25. septembris

25.§

Par izmaiņām Babītes novada pašvaldības Ētikas komisijas sastāvā

Babītes novada pašvaldības administrācijas kancelejā 29.08.2019. saņemti Babītes novada pašvaldības Ētikas komisijas (turpmāk tekstā –Komisija) locekļu Gintas Kaires-Kūlupas (iesniegums – pielikumā Nr.1 reģistrēts ar Nr. 538-IE) un Lāsma Kallisa (iesniegums – pielikumā Nr.2 reģistrēts ar Nr. 539-IE), kuros lūgts viņas atbrīvot no Komisijas locekļa pienākumu izpildes.

Atklāti balsojot „par” 12 balsis (A.Ence, I.Bērziņa, J.Ivanovs, E.Vinceviča, D.Cvetkova, G.Štolcers, Dz.Dūšele, K.Vilciņš, J.Kazaks, R.Bērziņa, V.Vaivods,

J.Jemeljanovs), „pret” nav balsis, „atturas” nav balsis, **Babītes novada pašvaldības dome nolemj:**

1. **Izslēgt ar 25.09.2019.** no Ētikas komisijas locekļu sastāva Gintu Kairi-Kūlupu un Lāsmu Kallisu.
2. Lēmums stājas spēkā ar tā pieņemšanas brīdi.

Sēdes vadītājs

Andrejs Ence

SĒDES PROTOKOLA Nr.17 PIELIKUMS

2019.gada 25. septembris

26.§

Par izmaiņām Babītes novada pašvaldības Koku ciršanas saskaņošanas komisijas un Komisijas lēmumu pieņemšanai lauksaimniecības zemes iegūšanai īpašumā sastāvā

Saistībā ar Babītes novada pašvaldības Koku ciršanas saskaņošanas komisijas un Komisijas lēmumu pieņemšanai lauksaimniecības zemes iegūšanai īpašumā, Babītes novada pašvaldības nodokļu administratores Kristinas Skadiņas iesniegumu, reģistrētu Babītes novada pašvaldības Administrācijas lietvedības reģistrā 17.09.2019. ar Nr. 587-IE, kurā lūgts viņu atbrīvot no komisiju locekļa amata pienākumiem (S.Skadiņa tika iekļauta komisijā uz S.Bērziņas prombūtnes laiku ar 10.04.2019. domes lēmumu, protokols Nr. 6, 2.§) un Babītes novada pašvaldības nodokļu administratora Arvja Ančevska 17.09.2019. iesniegumu, reģistrācijas Nr. 588-IE kurā izteikts lūgums iekļaut viņu Koku ciršanas saskaņošanas komisijas sastāvā un saskaņā ar likuma „Par pašvaldībām” 21.panta pirmās daļas 24. punktu, atklāti balsojot „par” 12 balsis (A.Ence, I.Bērziņa, J.Ivanovs, E.Vinceviča, D.Cvetkova, G.Štolcers, Dz.Dūšele, K.Vilciņš, J.Kazaks, R.Bērziņa, V.Vaivods, J.Jemeljanovs), „pret” nav balsis, „atturas” nav balsis, **Babītes novada pašvaldības dome nolemj:**

1. **Atbrīvot ar 30.09.2019. Kristīnu Skadiņu** no Koku ciršanas saskaņošanas komisijas un Komisijas lēmumu pieņemšanai lauksaimniecības zemes iegūšanai īpašumā locekļa amata pienākumiem.
2. **Iekļaut Arvi Ančevski ar 01.10.2019.** Babītes novada pašvaldības Koku ciršanas saskaņošanas komisijas sastāvā uz Sintijas Bērziņas prombūtnes laiku.

Lēmums stājas spēkā ar tā pieņemšanas brīdi.

Ar Lēmumu iepazīstināt Kristīnu Skadiņu un Arvi Ančevski.

Sēdes vadītājs

Andrejs Ence

SĒDES PROTOKOLA Nr.17 PIELIKUMS

2019.gada 25. septembris

27.§

Lēmums administratīvā pārkāpuma lietā

Babītes novada pašvaldības dome, izskatījusi administratīvā pārkāpuma lietu, kas ierosināta saistībā ar Babītes novada pašvaldības Administrācijas lietvedības reģistrā 19.09.2019. ar Nr.3618-S reģistrētu K.K. (*dzēsts*), turpmāk arī Iesniedzēja, iesniegumu (turpmāk tekstā – Iesniegums), kurā lūgts pārskatīt ar administratīvā pārkāpuma protokolu-lēmumu Nr.120031962, sastādītu par ceļu satiksmes noteikumu pārkāpumu – automašīnas novietošanu stāvēšanai neatļautā vietā, par ko atbilstoši MK 02.06.2015. noteikumu Nr.279 „Ceļu satiksmes noteikumi” (turpmāk tekstā – Noteikumi) 121.11. punkta normas pārkāpumam (*aizliegts apstāties un stāvēt 326. ceļa zīmes darbības zonā*) piemērots administratīvais naudas sods 40,00 EUR apmērā.

Lieta tiek izskatīta, atbilstoši LAPK 272. panta - Apstākļi, kas jānoskaidro, izskatot administratīvā pārkāpuma lietu – prasībām, kas nosaka, ka *institūcijai (amatpersonai), izskatot administratīvā pārkāpuma lietu, jānoskaidro, vai ir izdarīts administratīvais pārkāpums, vai attiecīgā persona ir vainīga tā izdarīšanā, vai šo personu var saukt pie administratīvās atbildības, vai ir atbildību mīkstinoši un pastiprinoši apstākļi, vai ir nodarīts mantisks zaudējums, kā arī jānoskaidro citi apstākļi, kam ir nozīme lietas pareizā izlemšanā;* un kopsakarā vērtējot Iesniegumā paskaidroto, Babītes novada pašvaldības domes pilnvarotas personas - Babītes novada pašvaldības Administrācijas Sabiedriskās kārtības daļas sabiedriskās kārtības sarga M.Zariņa 17.09.2019. sastādīto administratīvā pārkāpuma protokolu-lēmumu Nr.120031962; Babītes novada pašvaldības ceļu būvinženieres A.Parisas sniegto; Sabiedriskās kārtības daļas rīcībā esošo informāciju un fotofiksācijas materiālus, konstatējot sekojošo:

1. Automašīna Ford, valsts reģistrācijas Nr.(*dzēsts*), 17.09.2019. plkst. 07.45 atradās novietota stāvēšanai Jūrmalas ielā 14, Piņķos, Babītes pagastā, Babītes novadā, 326. ceļa zīmes „Apstāties aizliegts”, kura papildināta ar papildzīmi Nr.828 „Darbības laiks” - darba dienās no plkst.7.30-8.30 (atbilstoši Noteikumu 285.16. punktam 828. papildzīme "Darbības laiks" norāda dienas un diennakts laiku, kurā zīme darbojas), darbības zonā un saistībā ar Noteikumu 121.11. punkta normas pārkāpumu, atbilstoši LAPK 149.¹⁰ panta piektās daļas 11. punktā - *Par stāvēšanu 326. ceļa zīmes darbības zonā uzliek naudas sodu transportlīdzekļa vadītājam četrdesmit euro apmērā* noteiktajam, piemērots administratīvais naudas sods 40,00 EUR apmērā. 17.09.2019. plkst. 07.45 sastādīts administratīvā pārkāpuma protokols-lēmums Nr.12003196217 un plkst. 8.00 un 8.01 veikta fakta foto fiksācija. Iesniegumā apliecināts, ka transporta līdzekli 17.09.2019. vadīja un protokolā norādītajā vietā un laikā novietoja Iesniedzēja – K.K. (*dzēsts*), personas kods (*dzēsts*), deklarētā dzīves vieta (*dzēsts*).

2. Saskaņā ar Ceļu satiksmes likuma 43.² pantu, MK 21.06.2016. noteikumiem Nr.402 „Kārtība, kādā noformē administratīvā pārkāpuma protokolu-lēmumu par transportlīdzekļu apstāšanās un stāvēšanas noteikumu pārkāpumu”, LAPK 211.³ pantu un likuma „Par pašvaldībām” 21.panta pirmās daļas 27. punktu, Babītes novada pašvaldības dome ar 24.10.2012. lēmumu „Par pilnvaroto personu noteikšanu kontrolei par transportlīdzekļu stāvēšanas un apstāšanās noteikumu ievērošanu” (protokols Nr.13, 26.§) un Babītes novada pašvaldības domes 26.06.2019. lēmumu “Par izmaiņām Babītes novada pašvaldības Sabiedriskās kārtības daļas darbinieku sastāvā” (protokols Nr.12, 33.§) Babītes novada pašvaldības Administrācijas Sabiedriskās kārtības daļas sabiedriskās kārtības sargs

M.Zariņš ir pilnvarots veikt kontroli par transportlīdzekļu apstāšanās un stāvēšanas noteikumu ievērošanu Babītes novada pašvaldības administratīvajā teritorijā.

3. Administratīvā pārkāpuma protokolā-lēmumā Nr.120031962 norādīts, ka Lēmums apstrīdams 10 darbdienu laikā, iesniedzot iesniegumu Babītes novada pašvaldības domē. Secināms, ka Iesniedzēja lēmumu apstrīdējusi noteiktajā laikā un kārtībā.

4. Atbilstoši LAPK 271.p. ceturtajā daļā noteiktajam - *Bez tās personas klātbūtnes, kuru sauc pie administratīvās atbildības, lietu drīkst izskatīt arī gadījumos, kad iestājas atbildība par šā kodeksa 57.³, 149.¹⁰ pantā, daļā paredzēto apstāšanās vai stāvēšanas noteikumu pārkāpšanu*, lieta tiek izskatīta bez Iesniedzēja piedalīšanās sēdē.

5. No lēmuma konstatējošā daļā norādītajiem apstākļiem secināms, ka administratīvā pārkāpuma protokols – lēmums Nr.120031962 17.09.2019. plkst. 07.45 sastādīts par konkrētajā situācijā Jūrmalas ielā 14, Piņķos, Babītes pagastā, Babītes novadā, neatļauti stāvēšanai novietoto automašīnu Ford, valsts reģistrācijas Nr.(*dzēsts*), kas novietota 326. ceļazīmes „Apstāties aizliegts”, kura papildināta ar papildzīmi Nr.828 „Darbības laiks” - darba dienās no plkst.7.30-8.30, darbības zonā un atbilstoši Noteikumu 121.11. punkta normas pārkāpumam (*aizliegts apstāties un stāvēt 326. ceļa zīmes darbības zonā*) un saskaņā ar LAPK 149.¹⁰ panta piektās daļas 11. punktu - *Par stāvēšanu 326. ceļa zīmes darbības zonā uzliek naudas sodu transportlīdzekļa vadītājam četrdesmit euro apmērā*, par šo nodarījumu Iesniedzējai piemērots administratīvais naudas sods 40,00 EUR apmērā.

6. Iesniedzēja, apstrīdot lēmumu, paskaidro, ka protokolā-lēmumā norādītajā vietā un laikā automašīnu stāvēšanai novietojusi, nepamanot nesen izvietotās aizlieguma ceļa zīmes; nebija par zīmēm informēta, ja par zīmēm būtu informēta, tā nebūtu rīkojusies; turklāt uzmanību bija pievērsusi braucamajai daļai, jo to šķērso gājēji; automašīna protokolā- lēmumā neatļauti stāvējusi nepilnas 5 minūtes un nevienam nav traucējusi; bērnam bijusi smaga soma, kuru palīdzējusi aiznest.

7. Lietas materiālu pārbaude liecina:

- Par automašīnas novietošanas faktu, laiku un apstākļiem strīda nav.

K.K. (*dzēsts*) atzīst, ka automašīna Ford, valsts reģistrācijas Nr.(*dzēsts*), novietota stāvēšanai administratīvā pārkāpuma protokolā-lēmumā Nr.120031962 norādītajā vietā un laikā.

- Ar lietas materiāliem ir pierādīts, ka automašīna protokolā-lēmumā norādītajā vietā stāvēšanai novietota neatļauti un šajā vietā stāvējusi vismaz 16 minūtes (no plkst. 07.45 (protokola-lēmuma sastādīšanas laiks) līdz 8.01 (fotofiksācijas laiks)), tieši tajā laikā, kad ar izvietotajām ceļa zīmēm noteikts, ka zonā nedrīkst ne apstāties ne stāvēt.

Līdz ar to apgalvojums, ka automašīna stāvējusi nepilnas 5 minūtes, ir nepatiess, un situācija nav vērtējama, kā tāda, kur notikusi vienīgi automašīnas apstāšanās, bet gan kā tāda, kurā automašīna novietota stāvēšanai. Noteikumos noteikta “apstāšanās” un “stāvēšanas” definīcija, 2.4.punktā: **apstāšanās** – *transportlīdzekļa apturēšana uz laiku, kas nepārsniedz piecas minūtes, ja tā ir nepieciešama pasažieru iekāpšanai transportlīdzeklī vai izkāpšanai no tā, kravas iekraušanai transportlīdzeklī vai izkraušanai no tā*; 2.27. punktā: **stāvēšana** – *transportlīdzekļa apturēšana, ja tā nav saistīta ar pasažieru iekāpšanu transportlīdzeklī vai izkāpšanu no tā, kravas iekraušanu transportlīdzeklī vai izkraušanu no tā, kā arī transportlīdzekļa apturēšana uz laiku, kas pārsniedz piecas minūtes, ja tā ir saistīta ar pasažieru iekāpšanu transportlīdzeklī vai izkāpšanu no tā, kravas iekraušanu transportlīdzeklī vai izkraušanu no tā*.

- Iesniedzēja norāda, ka nav ievērojusi jaunuzstādīto 326. ceļazīmi ar papildzīmi, tādēļ, ka uzmanību pievērsusi brauktuvei, jo tā šajā vietā tiek šķērsota.

Pamatotu nepieciešamību pie Babītes vidusskolas uzstādīt 326. ceļazīmi, kas papildināta ar 828.ceļazīmi, noteica skolnieku vecāku izveidotā neveiksmīgā prakse, kur

līdz šim rītos, vedot bērnus uz skolu 1) ielā ar divvirzienu kustību, stāvēšanai novietoto automašīnu dēļ abos braukšanas virzienos uz brauktuves veidojās sastrēgumi; 2) no stāvošajām automašīnām, kas novietotas tieši tajā braucamās daļas pusē, kur automašīnu šajā gadījumā novietojuši arī Iesniedzēja, brauktuvi skolas virzienā haotiski šķērso gājēji (galvenokārt bērni un pavadošās personas), radot bīstamas situācijas uz ceļa. Minētā ceļu satiksmes organizācija, kā pamatoti nepieciešama atbalstīta un saskaņota VAS "Latvijas Valsts ceļi" un tā sekmīgi kopš š.g. septembra sākuma ļāvusi izvairīties no sastrēgumiem šajā brauktuves posmā un haotiskas gājēju plūsmas, šķērsojot brauktuvi vietā, kurā nav norādes par gājēju pāreju.

- Fotofiksācijas materiāls liecina, ka vietā, kur autotransportam laikā no plkst. 7.30-8.30 nav atļauts apstāties un stāvēt, citas automašīnas stāvēšanai nav novietotas. Šāda konkrētajā vietā neierasta situācija, personai, kura zina vietējos apstākļus (ved bērnu uz skolu), liktu uz to reaģēt piesardzīgi un mudinātu noskaidrot neierasto izmaiņu cēloņus. Iesniedzēja konkrētajā gadījumā nepārliecinājās par ceļu satiksmes regulējumu šajā vietā un pieļāva automašīnas neatļautu novietošanu stāvēšanai tur, kur tas nav atļauts. Iesniedzēja pareizi apgalvo, ka viņas novietotā automašīna nav nevienam traucējusi. Konstatējams, ka Iesniedzēja šo apgalvojumu nesaista ar apstākli, ka jaunizvietoto ceļa zīmju rezultātā, konkrētās stundas laikā uz brauktuves tiešām nebija izveidojies automašīnu sastrēgums, gājēji brauktuvi nešķērsoja un tādēļ viņas automašīna nevienam netraucēja, kā apgalvo iesniedzēja.

Papildus konstatējams, ka jaunizveidotā ceļu satiksmes organizācija konkrētajā vietā veiksmīgi atrisinājusi satiksmes problēmas uz brauktuves pie Babītes vidusskolas – Jūrmalas ielā 14, Piņķos, Babītes pagastā, Babītes novadā, vietā, kas fiksēta protokolālēmumā.

- Kopumā Iesniedzējas paskaidrotais vērtējams kritiski, jo tajā konstatētas pretrunas ar lietā iegūtiem dokumentāriem pierādījumiem.

- Nav konstatēti fakti vai apstākļi, kas nepieļauj lietvedību administratīvā pārkāpuma lietā.

8. Ceļu satiksmes likuma 19. panta pirmajā daļā, noteikts, ka ceļu satiksmes dalībniekam ir jāizpilda šā likuma, Ceļu satiksmes noteikumu un citu normatīvo aktu prasības, kas nosaka ceļu satiksmes dalībnieku pienākumus; jāizpilda policijas darbinieku un to personu norādījumi, kuras pilnvarotas regulēt satiksmi, kā arī jāievēro luksoforu signālu, ceļa zīmju un ceļa apzīmējumu prasības.

Transporta līdzekļa vadītājam, piedaloties ceļu satiksmē, ikreiz ir jāpārliecinās, ka viņš ievērojis ceļu satiksmes noteikumus, tostarp, apstāšanās un stāvēšanas noteikumus, kā arī automašīnu stāvēšanai jāizvēlas novietot atbilstoši šo noteikumu prasībām.

9. Iesniedzējai par automašīnas neatļautu novietošanu stāvēšanai ar 326. ceļa zīmi „Apstāties aizliegts” apzīmētā vietā un ar papildzīmi 828. norādītā laikā piemērots administratīvais sods sankcijas ietvaros, kas neparedz rīcības brīvību attiecībā uz piemērojamo soda veidu un apmēru un tā samērīgums nav jāvērtē, jo to jau ir izdarījis likumdevējs, izdodot konkrēta satura tiesību normu. Līdz ar to esošajā gadījumā nav īpaši konstatējami un vērtējami atbildību mīkstinoši vai pastiprinoši apstākļi, kā arī vadītājas personība.

10. Vērtējams, ka, sastādot protokolu-paziņojumu Nr.120031962 par naudas soda 40,00 EUR apmērā piemērošanu saistībā ar automašīnas novietošanu stāvēšanai 326. ceļa zīmes „Apstāties aizliegts” darbības zonā, administratīvais sods ir pamatots atbildības līdzeklis, ar kuru netiek ierobežotas vai aizskartas Iesniedzējas kā privātpersonas tiesības. Ar tiesiskiem paņēmieniem, vēršot Iesniedzējas uzmanību uz pašas radīto situāciju, panākams, ka turpmāk ar autotransportu veiktās darbības atbildīs Ceļu satiksmes likuma un Noteikumu normām un netiks pieļauti līdzīgi pārkāpumu gadījumi.

11. Atzīstams, ka K.K. (*dzēsts*) ir izdarījusi Noteikumu 121.11. punkta normas pārkāpumu (*aizliegtis apstāties un stāvēt 326. ceļa zīmes darbības zonā*), par kuru administratīvā atbildība iestājas saskaņā ar LAPK 149.¹⁰ panta piektās daļas 11. punktu. (*Par stāvēšanu 326. ceļa zīmes darbības zonā uzliek naudas sodu transportlīdzekļa vadītājam četrdesmit euro apmērā*).

12. Ir konstatējams, ka, novietojot automašīnu stāvēšanai neatļautā vietā, ir izdarīts administratīvais pārkāpums, par kuru sodāmā persona ir automašīnas vadītāja – K.K. (*dzēsts*).

13. Lietā nav konstatēti apstākļi, kuru dēļ K.K. (*dzēsts*) nevar saukt pie administratīvās atbildības.

14. Babītes novada pašvaldības domes rīcībā esošie dokumentārie materiāli kopsakarā ar lēmumu pamatojošām tiesību normām liecina, ka nav un nevar būt nekādu šaubu par to, ka administratīvā pārkāpuma protokols-lēmums Nr.120031962 sastādīts atbilstoši situācijai, tiesiski pareizi un likumiski pamatoti. Ir izdarīts protokolā-lēmumā norādītais administratīvais pārkāpums; pārkāpumu izdarījusī persona ir K.K. (*dzēsts*); K.K. (*dzēsts*) var saukt pie administratīvās atbildības; ka Iesniedzējas Iesniegumā minētie paskaidrojumi nevar tikt atzīti par tiesisku pamatu protokola-lēmuma atcelšanai vai soda samazināšanai. Lietas materiāli nesatur informāciju, vai ar administratīvo pārkāpumu ir nodarīts mantisks zaudējums.

Ceļa zīmju pamatota izvietošana uz ceļiem Latvijas valstī, tostarp Babītes novadā, kā konkrētajai vietai un situācijai nepieciešama, ir pamatota un likumīgi saskaņota, un sagaidāms, ka ikviens satiksmes dalībnieks ievēros ceļa zīmes un ceļazīmju neievērošanas gadījumā saņems atbilstošu administratīvo sodu.

Tāpat vēršama Iesniedzējas uzmanība, ka Latvijas Republikā esošais normatīvais regulējums ceļu satiksmē neparedz sabiedrības iepriekšēju publisku brīdināšanu par pastāvīgu stacionāru ceļa zīmju izvietošana.

15. Ievērojot augstāk minētos argumentus un apsvērumus kopsakarā ar lietā esošajiem rakstveida pierādījumiem, secināms, ka 17.09.2019. izdotais administratīvais akts - administratīvā pārkāpuma protokols-lēmums Nr.120031962 sastādīts un administratīvais sods 40,00 EUR apmērā par prettiesisko nodarījumu – automašīnas novietošanu stāvēšanai neatļautā vietā, piemērots likumīgi un atbilstoši spēkā esošām tiesību normām, precīzi atbilstoši lietā konstatētajiem apstākļiem un nodarījumam un nav atceļams.

16. Saskaņā ar Ceļu satiksmes likuma 1.panta 8. punktu, 19.panta pirmo daļu, 43.² pantu, MK 02.06.2015. noteikumu Nr.279 „Ceļu satiksmes noteikumi” (turpmāk tekstā – Noteikumi) 121.11 punktu, 285.16.p., MK 21.06.2016. noteikumiem Nr.402 „Kārtība, kādā noformē administratīvā pārkāpuma protokolu-lēmumu par transportlīdzekļu apstāšanās un stāvēšanas noteikumu pārkāpumu”, Latvijas Administratīvo pārkāpumu kodeksa 149.¹⁰ panta piektās daļas 11.punktu, 8.p., 9.p., 22. p., 211.³ p., 272.p., 274.pantu, 281.pantu, 286. pantu, 287.panta pirmās daļas 1.punktu, atklāti balsojot „par” 12 balsis (A.Ence, I.Bērziņa, J.Ivanovs, E.Vinceviča, D.Cvetkova, G.Štolcers, Dz.Dūšele, K.Vilciņš, J.Kazaks, R.Bērziņa, V.Vaivods, J.Jemeljanovs), „pret” nav balsis, „atturas” nav balsis, **Babītes novada pašvaldības dome nolemj:**

Lēmumu – 17.09.2019. administratīvā pārkāpuma protokolu-lēmumu Nr.120031962 atstāt spēkā negrozītu un K.K. (*dzēsts*), personas kods (*dzēsts*), sūdzību noraidīt.

Lēmumu paziņot, nosūtot to ierakstītā sūtījumā uz Iesniegumā norādīto deklarēto adresi – (*dzēsts*).

Lēmumu 10 darba dienu laikā no lēmuma paziņošanas dienas var pārsūdzēt Rīgas rajona tiesā Jūrmalā (Zigfrīda Meierovica prospekts 1A, Jūrmala, LV-2015), sūdzību iesniedzot Babītes novada pašvaldības Administrācijā (Centra iela 4, Piņķi, Babītes pagasts, Babītes novads, LV-2107). Saskaņā ar Paziņošanas likuma 8.panta trešo daļu Lēmums paziņots septītajā dienā pēc tā nodošanas pastā.

Lēmums stājas spēkā tā paziņošanas brīdī.

Sēdes vadītājs

Andrejs Ence

SĒDES PROTOKOLA Nr.17 PIELIKUMS

2019.gada 25. septembris

28.§

Par Babītes novada pašvaldībai piederoša nekustamā īpašuma Rožu iela 22, Babītē, Babītes pagastā, Babītes novadā, kadastra Nr.8048 004 0353, sastāvoša no zemes vienības 1,62 ha platībā ar kadastra apzīmējumu 8048 004 0353, lēmuma nodošanu atsavināšanai atcelšanu

Ar Babītes novada pašvaldības domes 28.08.2019. lēmumu "Par Babītes novada pašvaldībai piederoša nekustamā īpašuma Rožu iela 22, Babītē, Babītes pagastā, Babītes novadā, kadastra Nr.8048 004 0353, sastāvoša no zemes vienības 1,62 ha platībā ar kadastra apzīmējumu 8048 004 0353 izsoles rezultātu apstiprināšanu" (protokols Nr.15,22.§), otrā izsole atzīta par nenotikušu.

Saskaņā ar Publiskas personas mantas atsavināšanas likuma 32.panta otro daļu: *Pēc otrās nesekmīgās izsoles institūcija, kas organizē nekustamā īpašuma atsavināšanu var:*

- 1) rīkot trešo izsoli ar augšupejošu soli, pazeminot izsoles sākumcenu ne vairāk kā par 60 procentiem no nosacītās cenas;
- 2) rīkot jaunu izsoli, mainot nosolītās augstākās cenas samaksas kārtību;
- 3) rīkot izsoli ar lejupejošu soli;
- 4) ierosināt atcelt lēmumu par nodošanu atsavināšanai.

Nekustamā īpašuma atsavināšana ierosināta ar juridiskas personas SIA "Babītes projekts" reģistrācijas Nr.40203068192, 29.01.2019. iesniegumu, kurš reģistrēts Babītes novada pašvaldības Administrācijas lietvedības reģistrā 30.01.2019. ar Nr.354-S. (turpmāk tekstā – Ierosinājums).

Saskaņā ar Babītes novada pašvaldības domes 27.02.2019. lēmuma "Par nekustamā īpašuma Rožu ielā 22, Babītē, Babītes pagastā, Babītes novadā, atsavināšanu" (protokols Nr.3, 16.§) lemjošās daļas 3.punktu Babītes novada pašvaldības Nekustamā īpašuma novērtēšanas komisijai uzdots veikt Nekustamā īpašuma novērtēšanu nosacītās cenas noteikšanu. Nekustamā īpašuma novērtēšanas komisija organizēja Nekustamā īpašuma novērtēšanu, tam piesaistot neatkarīgu sertificētu vērtētāju SIA "Vestabalt", reģistrācijas Nr.40103011765, ar kuru noslēgts līgums par novērtēšanas darbu veikšanu. Atbilstoši šim līgumam Babītes novada pašvaldība par Nekustamā īpašuma novērtēšanas darbu veikšanu, saskaņā ar SIA "Vestabalt" 09.04.2019. rēķinu Nr.V-000264 samaksāja 338,80 EUR (trīs simti trīsdesmit astoņi euro, 80 centi).

Īpašuma atsavināšanas procedūras tika uzsāktas, pēc SIA "Babītes Projekts" Ierosinājuma, bet komersants neregistrējās ne pirmajai, ne otrajai izsolei un tādēļ abas izsoles atzīstamas par izsolēm bez rezultāta. Saistībā ar iepriekš minēto Nekustamā

īpašuma vērtēšanas izdevumi, Babītes novada pašvaldībai radījuši tiešus zaudējumus 338,80 EUR (trīs simti trīsdesmit astoņi *euro*, 80 centi) apmērā.

Saistībā ar nekustamā īpašuma Rožu iela 22, Babītē, Babītes pagastā, Babītes novadā, kadastra Nr.8048 004 0353, sastāvoša no zemes vienības 1,62 ha platībā ar kadastra apzīmējumu 8048 004 0353, nenotikušām divām izsolēm (06.06.2019. un 20.08.2019.) un Finanšu komitejas 19.09.2019. atzinumu (protokols Nr.9, 6.§), Īpašumu izsoles komisijas 20.09.2019. sēdes protokolu Nr.1-1.14/3/5, un atbilstoši Publiskas personas mantas atsavināšanas likuma 31.panta pirmajai daļai, 32. panta otrās daļas 4.punktam, atklāti balsojot „par” 12 balsis (A.Ence, I.Bērziņa, J.Ivanovs, E.Vinceviča, D.Cvetkova, G.Štolcers, Dz.Dūšele, K.Vilciņš, J.Kazaks, R.Bērziņa, V.Vaivods, J.Jemeljanovs), „pret” nav balsis, „atturas” nav balsis, **Babītes novada pašvaldības dome nolemj:**

1. Atcelt Babītes novada pašvaldības domes 27.02.2019. lēmumu “Par nekustamā īpašuma Rožu ielā 22, Babītē, Babītes pagastā, Babītes novadā, atsavināšanu” (protokols Nr.3, 16.§).
2. Lēmumu nosūtīt SIA “Babītes projekts” reģistrācijas Nr.40203068192, Katoļu iela 9-4, Jelgava, LV-3001, tādejādi informēt par pienākumu labprātīgi atmaksāt Babītes novada pašvaldībai ar Ierosinājumu radītos izdevumus 338,80 EUR (trīs simti trīsdesmit astoņi *euro*, 80 centi) apmērā.

Sēdes vadītājs

Andrejs Ence

SĒDES PROTOKOLA Nr.17 PIELIKUMS

2019.gada 25. septembris

29.§

Par Babītes novada pašvaldībai piederošas zemes vienības Salas pagastā, Babītes novadā, kadastra apzīmējums 8088 003 0165, nosacītās cenas apstiprināšanu

Ievērojot Babītes novada pašvaldības domes 24.04.2019. lēmumā „Par zemes vienības Salas pagastā, Babītes novadā, atsavināšanu” (protokols Nr.13, 10.§) noteikto un Babītes novada pašvaldības nekustamā īpašuma novērtēšanas komisijas 2019.gada 17.septembra lēmumu, ar kuru atsavināmās zemes vienības Salas pagastā, Babītes novadā, 7837 m² platībā, ar kadastra apzīmējumu 8088 003 0165, nosacītā cena noteikta 2040,00 EUR (divi tūkstoši četrdesmit *euro*, 00 centi) apmērā. Ievērojot Publiskas personas mantas atsavināšanas likuma 8.panta trešās daļas nosacījumus un Publiskas personas finanšu līdzekļu un mantas izšķērdēšanas likuma 3.panta 2.punktu, kas nosaka, ka manta atsavināma un nododama īpašumā vai lietošanā citai personai par iespējami augstāku cenu, atklāti balsojot „par” 12 balsis (A.Ence, I.Bērziņa, J.Ivanovs, E.Vinceviča, D.Cvetkova, G.Štolcers, Dz.Dūšele, K.Vilciņš, J.Kazaks, R.Bērziņa, V.Vaivods, J.Jemeljanovs), „pret” nav balsis, „atturas” nav balsis, **Babītes novada pašvaldības dome nolemj:**

apstiprināt atsavināmās zemes vienības Salas pagastā, Babītes novadā, 7837 m² platībā, ar kadastra apzīmējumu 8088 003 0165, nosacīto cenu 2040,00 EUR (divi tūkstoši četrdesmit *euro*, 00 centi) apmērā.

Sēdes vadītājs

Andrejs Ence

SĒDES PROTOKOLA Nr.17 PIELIKUMS

2019.gada 25. septembris

30.§

Par Babītes novada pašvaldībai piederošo 2/5 domājamo daļu nekustamajā īpašumā “Straupes-Dāv-Kaspari”, Straupciemā, Salas pagastā, Babītes novadā, nosacītās cenas apstiprināšanu

Ievērojot Babītes novada pašvaldības domes 28.08.2019. lēmumu „Par nekustamā īpašuma „Straupes – Dāv – Kaspari”, Straupciems, Salas pagasts, Babītes novads, atsavināšanu” (protokols Nr.15, 16.§) noteikto un Babītes novada pašvaldības nekustamā īpašuma novērtēšanas komisijas 2019.gada 23.septembra lēmumu, ar kuru 2/5 domājamo daļu nekustamajā īpašumā „Straupes – Dāv – Kaspari”, Straupciemā, Salas pagastā, Babītes novadā, kadastra numurs 8088 009 0035, nosacītā cena noteikta 5400,00 EUR (pieci tūkstoši četri simti *euro*, 00 centi) apmērā. Ievērojot Publiskas personas mantas atsavināšanas likuma 8.panta trešās daļas nosacījumus un Publiskas personas finanšu līdzekļu un mantas izšķērdēšanas likuma 3.panta 2.punktu, kas nosaka, ka manta atsavināma un nododama īpašumā vai lietošanā citai personai par iespējami augstāku cenu, atklāti balsojot „par” 12 balsis (A.Ence, I.Bērziņa, J.Ivanovs, E.Vinceviča, D.Cvetkova, G.Štolcers, Dz.Dūšele, K.Vilciņš, J.Kazaks, R.Bērziņa, V.Vaivods, J.Jemeljanovs), „pret” nav balsis, „atturas” nav balsis, **Babītes novada pašvaldības dome nolemj:**

apstiprināt atsavināmo 2/5 domājamo daļu nekustamajā īpašumā „Straupes – Dāv – Kaspari”, Straupciemā, Salas pagastā, Babītes novadā, kadastra numurs 8088 009 0035, nosacīto cenu 5400,00 EUR (pieci tūkstoši četri simti *euro*, 00 centi) apmērā.

Sēdes vadītājs

Andrejs Ence

SĒDES PROTOKOLA Nr.17 PIELIKUMS

2019.gada 25. septembris

31.§

Par Babītes novada pašvaldībai piederošo SIA “R20” kapitāla daļu pircēja noskaidrošanu

Ievērojot Babītes novada pašvaldības domes 28.08.2019. lēmumā „Par Babītes novada pašvaldībai piederošo SIA “R20” kapitāla daļu pārdošanu” (protokols Nr.15, 25.§) noteikto un SIA “R20”, reģistrācijas Nr. 40003679131, turpmāk tekstā – Sabiedrības ar ierobežotu atbildību “R20” (reģistrācijas numurs 40003679131), turpmāk tekstā – Sabiedrība, dalībnieka Egila Pētersona 05.09.2019. iesniegumu (reģistrēts Babītes novada pašvaldībā 05.09.2019. ar reģistrācijas Nr. 3379-S), ar kuru Egils Pētersons apliecinā, ka izmantos savas pirmpirkuma tiesības uz Babītes novada pašvaldībai piederošajām Sabiedrības kapitāla 690 daļām, par cenu 27500,00 EUR (divdesmit septiņi tūkstoši pieci simti *euro*, 00 centi) apmērā.

Atbilstoši Finanšu komitejas 19.09.2019. atzinumam (protokols Nr.9, 8.§) un ievērojot Publiskas personas kapitāla daļu un kapitālsabiedrību pārvaldības likuma 138.panta pirmo daļu, atklāti balsojot „par” 9 balsis (A.Ence, I.Bērziņa, J.Ivanovs,

E.Vinceviča, G.Štolcers, Dz.Dūšele, J.Kazaks, R.Bērziņa, V.Vaivods), „pret” nav balsis, „atturas” 3 balsis (D.Cvetkova, J.Jemeljanovs, K.Vilciņš), **Babītes novada pašvaldības dome nolemj:**

1. Pārdot Babītes novada pašvaldībai piederošās Sabiedrības kapitāla 690 daļas, Sabiedrības ar ierobežotu atbildību “R20” (reģistrācijas numurs 40003679131) dalībniekam Egilam Pētersonam (personas kods (*dzēsts*)), par cenu 27500,00 EUR (divdesmit septiņi tūkstoši pieci simti *euro*, 00 centi) apmērā.
2. Uzdot juriskonsultam sagatavot un noslēgt Sabiedrības kapitāla 690 daļu pirkuma līgumu.

Sēdes vadītājs

Andrejs Ence

SĒDES PROTOKOLA Nr.17 PIELIKUMS

2019.gada 25. septembris

32.§

Par ielas apgaismojuma iegādi

Izskata J.O. (*dzēsts*), personas kods (*dzēsts*), 22.02.2019. iesniegumu (reģistrēts Babītes novada pašvaldības administrācijas kancelejā 22.02.2019. ar Nr.630-S) ar lūgumu pārņemt Babītes novada pašvaldības (turpmāk tekstā – Pašvaldība) bilancē ielu apgaismojumu Irbēnu ielā, Brīvkalnos, Babītes pagastā, Babītes novadā (A/S “Sadales tīkls” 08.04.2019. atzinums – pielikums Nr.1; apgaismojuma tīkla vienlīniju shēma – pielikums Nr.2), kura uzskaitē ir nodalīta ar atsevišķu skaitītāju (turpmāk tekstā – Apgaismojuma līnija).

Apgaismojuma līnija izbūvēta šādam īpašumam:

Zemes vienības kadastra apzīmējums	Īpašuma nosaukums	Īpašnieks, reģ.Nr./personas kods
8048 009 0327	Irbēnu iela	J.O. (<i>dzēsts</i>)

Atbilstoši Babītes novada pašvaldības Administrācijas Būvniecības kontroles daļas 04.09.2019. atzinumam Nr. 5-12/13319 “Par ielu apgaismojumu Irbēnu ielā, Brīvkalnos, Babītes pagastā, Babītes novadā, kadastra apz. 8048 009 0327”, ar kuru noteikts, ka Apgaismojuma līnijas izbūve ir veikta un Pašvaldība var īstenot tās pārņemšanu, un Finanšu komitejas 19.09.2019. atzinumam (protokols Nr.9, 7.§), atklāti balsojot „par” 12 balsis (A.Ence, I.Bērziņa, J.Ivanovs, E.Vinceviča, D.Cvetkova, G.Štolcers, Dz.Dūšele, K.Vilciņš, J.Kazaks, R.Bērziņa, V.Vaivods, J.Jemeljanovs), „pret” nav balsis, „atturas” nav balsis, **Babītes novada pašvaldības dome nolemj:**

1. Slēgt pirkuma līgumu ar J.O. (*dzēsts*), personas kods (*dzēsts*), par Irbēnu ielas, Brīvkalnos, Babītes pagastā, Babītes novadā, Apgaismojuma līnijas iegādi Pašvaldības īpašumā par cenu 1,00 EUR (viens *euro*, 00 centi), plus PVN 21%.
2. Uzdot juriskonsultam sagatavot pirkuma līgumu par Apgaismojuma līnijas iegādi Pašvaldības īpašumā.

Sēdes vadītājs

Andrejs Ence

pielikums Nr.

ST

Akciju sabiedrība "Sadales tīkls"
Vienotais reģ. Nr. 40003657687
Smerļa iela 1, Rīga, LV-1160, Latvija
Tālr. (+371) 67726000, www.sadalestikls.lv, st@sadalestikls.lv

Stopiņu novada Līčos
08.04.2019. Nr. 309500-10.02/637
Uz 11.03.2019. Nr. -

Juris Olekšs
Irbēnu iela 1, Brīvkalni, Babītes
pagasts, Babītes novads, LV-2107
e-pasts: virziens@gmail.com

Par atzinumu objektam "Dzīvojamo māju ciemata "Irbēni" elektroapgāde Babītes pagasts, Rīgas rajons"

AS "Sadales tīkls" apliecina, ka objekta "Dzīvojamo māju ciemata "Irbēni" elektroapgāde Babītes pagasts, Rīgas rajons" ārējie elektroapgādes tīkli līdz piederības robežai (0.4kV elektropārvades līnijas, sadalnes un nomainīts transformators) izbūvēti atbilstoši AS "Sadales tīkls" 2008.gada 9.maija Pieslēguma līguma Nr.124354072 prasībām un pieņemti ekspluatācijā 2008.gada 25.jūnijā.

Pierīgas tehniskās daļas vadītājs

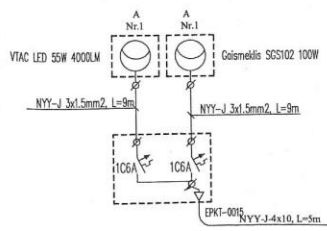
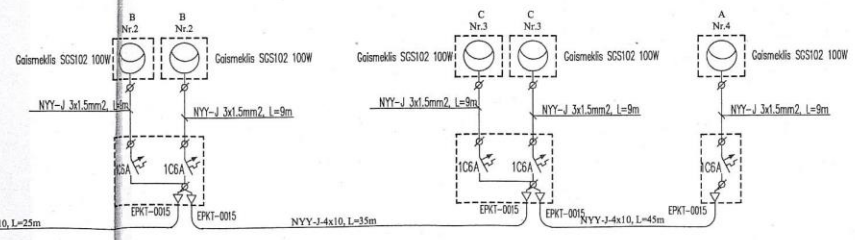
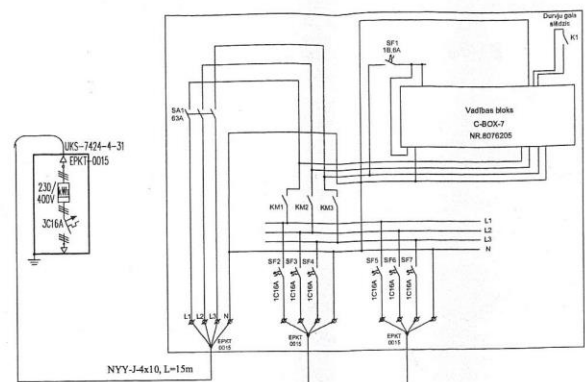
Salvis Krīgers

Juris Stikuts 67727384

pielikums Nr.2

Spriegums 0.4kV

AVS-41



Pasūtītājs: Babītes novada pašvaldība				Rakstnums: Principālā apgaismojuma tīklu shēma AVS				
AMATA NR./SĀUKUMS	VĀRDS, UZVĀRDS	PASĀKSTS	DATUMS	DATUMS	STADIJA	LAPAS	LAPA	MĒROGS
Zīmēja:	M.Jautākijs		20.08.2019					
Pasūtītājs:	[Signature]		20.09.2019					
Saskaņoja:	[Signature]							

AVS-41
"Irbēni"

20.08.2019

1/1

b/m

SĒDES PROTOKOLA Nr.17 PIELIKUMS

2019.gada 25. septembris

33.§

Par finanšu iedalīšanu sporta atbalstam

Atbilstoši Babītes novada pašvaldības domes 25.02.2015. (protokols Nr.3, 53.§) apstiprinātajam nolikumam "Nolikums par finansiālo atbalstu sportam Babītes novadā", Babītes novada pašvaldība var sniegt finansiālu atbalstu.

1.

Babītes novada pašvaldības dome izskata **Latvijas Vindsērfinga Asociācijas** 17.09.2019. iesniegumu, reģistrācijas Nr. 3582-S, par finansiāla atbalsta sniegšanu burātājam D.M. (*dzēsts*), personas kods (*dzēsts*), dalībai Pasaules čempionātā Techno 293 klasē, kas norisināsies Spānijas pilsētā Kadiz no 26.10.2019. – 02.11.2019.

Izvērtējot iepriekš minēto un ņemot vērā Finanšu komitejas 19.09.2019. atzinumu (protokols Nr.9, 12.§), atklāti balsojot „par” 12 balsis (A.Ence, I.Bērziņa, J.Ivanovs, E.Vinceviča, D.Cvetkova, G.Štolcers, Dz.Dūšele, K.Vilciņš, J.Kazaks, R.Bērziņa, V.Vaivods, J.Jemeljanovs), „pret” nav balsis, „atturas” nav balsis, **Babītes novada pašvaldības dome nolemj:**

1. Iedalīt **180.00 EUR** (viens simts astoņdesmit *euro*, 00 centi) Biedrības “Latvijas Olimpiskā burāšanas skola”, reģistrācijas Nr. 40008126530, burātāja D.M. (*dzēsts*), personas kods (*dzēsts*), dalības maksai Pasaules čempionātā Techno 293 klasē, kas norisināsies Spānijas pilsētā Kadiz no 26.10.2019. – 02.11.2019.
2. Minēto summu iedalīt, no 2019. gada pašvaldības budžeta sadaļas dotācijas sportam paredzētiem finanšu līdzekļiem (EKK 3000) un pārskaitīt, Biedrības “Latvijas Olimpiskā burāšanas skola”, reģistrācijas Nr. 40008126530, A/S Swedbank kontā Nr. LV85HABA0551030717126, pēc attiecīga iesnieguma un izdevumu attaisnojuma dokumentu kopiju (rēķins vai pavadzīme) un apmaksu apstipriņošu dokumentu: kases čeki, vai stingrās uzskaites kvītis, vai bankas apstiprināta konta izdruka, kur maksājuma mērķis atbilst šai lēmumā piešķirtajam finansējuma mērķim un maksājuma veicējs attiecīgā biedrība vai gadījumā, ja maksājuma veicējs ir cita persona, tad biedrības apliecinājums uz maksājuma apliecinājuma dokumenta, ka tajā uzrādītā izdevumu apmaksā ir attiecināma un atbilstoša šai lēmumā piešķirtajam finansējuma mērķim, reģistrēšanas Babītes novada pašvaldībā.

2.

Babītes novada pašvaldības dome izskata **Latvijas Airēšanas federācijas**, reģistrācijas Nr. 40008022792, 11.09.2019. prezidentes iesniegumu, reģistrācijas Nr. 3482-S, par finansiāla atbalsta sniegšanu Murjāņu sporta ģimnāzijas TSV “Jūrmala” airēšanas nodaļas audzēknim T.V. (*dzēsts*) dalībai starptautiskā regatē – “Baltic Cup”, kas norisināsies Igaunijā, Vīlandē no 27.09.2019. – 29.09.2019.

Izvērtējot iepriekš minēto un ņemot vērā Finanšu komitejas 19.09.2019. atzinumu (protokols Nr.9, 12.§), atklāti balsojot „par” 12 balsis (A.Ence, I.Bērziņa, J.Ivanovs, E.Vinceviča, D.Cvetkova, G.Štolcers, Dz.Dūšele, K.Vilciņš, J.Kazaks, R.Bērziņa,

V.Vaivods, J.Jemeljanovs), „pret” nav balsis, „atturas” nav balsis, **Babītes novada pašvaldības dome nolemj:**

1. Iedalīt **250.00 EUR** (divi simti piecdesmit *euro*, 00 centi) T.V. (*dzēsts*) dalībai starptautiskā regatē – “Baltic Cup”.
2. Minēto summu iedalīt, no 2019. gada pašvaldības budžeta sadaļas dotācijas sportam paredzētiem finanšu līdzekļiem (EKK 3000) un pārskaitīt, Latvijas Airēšanas federācijas, reģistrācijas Nr. 40008022792 A/S SEB banka, kods UNLALV2X, konts LV66 UNLA 0002 1007 0097 2, pēc attiecīga iesnieguma un izdevumu attaisnojuma dokumentu kopiju (rēķins vai pavadzīme) un apmaksu apstiprinošu dokumentu: kases čeki, vai stingrās uzskaites kvītis, vai bankas apstiprināta konta izdruka, kur maksājuma mērķis atbilst šai lēmumā piešķirtajam finansējuma mērķim un maksājuma veicējs attiecīgā biedrība vai gadījumā, ja maksājuma veicējs ir cita persona, tad biedrības apliecinājums uz maksājuma apliecinājuma dokumenta, ka tajā uzrādītā izdevumu apmaksa ir attiecināma un atbilstoša šai lēmumā piešķirtajam finansējuma mērķim, reģistrēšanas Babītes novada pašvaldībā.

3.

Babītes novada pašvaldības dome izskata **M.R.** (*dzēsts*) 20.09.2019. iesniegumu, reģistrācijas Nr. 3624-S, par finansiāla atbalsta sniegšanu dalībai pasaules reitinga turnīros badmintonā, lai varētu gūt reitinga punktus, kas nepieciešami Eiropas un Pasaules čempionāta, kā arī Olimpisko spēļu kvalifikācijai.

Izvērtējot iepriekš minēto un ņemot vērā Finanšu komitejas 19.09.2019. atzinumu (protokols Nr.9, 12.§), atklāti balsojot „par” 12 balsis (A.Ence, I.Bērziņa, J.Ivanovs, E.Vinceviča, D.Cvetkova, G.Štolcers, Dz.Dūšele, K.Vilciņš, J.Kazaks, R.Bērziņa, V.Vaivods, J.Jemeljanovs), „pret” nav balsis, „atturas” nav balsis, **Babītes novada pašvaldības dome nolemj:**

1. Iedalīt **500.00 EUR** (pieci simti *euro*, 00 centi) “Latvijas Badmintona federācija” biedrībai, reģistrācijas Nr. 40008023393, badmintonistes M.R. (*dzēsts*), dalībai pasaules reitinga turnīros.
2. Minēto summu iedalīt, no 2019. gada pašvaldības budžeta sadaļas dotācijas sportam paredzētiem finanšu līdzekļiem (EKK 3000) un pārskaitīt, “Latvijas Badmintona federācija” biedrībai, reģistrācijas Nr. 40008023393, banka: Swedbank, Kods: HABALV22, konts: LV60HABA0551023860064, pēc attiecīga iesnieguma un izdevumu attaisnojuma dokumentu kopiju (rēķins vai pavadzīme) un apmaksu apstiprinošu dokumentu: kases čeki, vai stingrās uzskaites kvītis, vai bankas apstiprināta konta izdruka, kur maksājuma mērķis atbilst šai lēmumā piešķirtajam finansējuma mērķim un maksājuma veicējs attiecīgā biedrība vai gadījumā, ja maksājuma veicējs ir cita persona, tad biedrības apliecinājums uz maksājuma apliecinājuma dokumenta, ka tajā uzrādītā izdevumu apmaksa ir attiecināma un atbilstoša šai lēmumā piešķirtajam finansējuma mērķim, reģistrēšanas Babītes novada pašvaldībā.

Sēdes vadītājs

Andrejs Ence

SĒDES PROTOKOLA Nr.17 PIELIKUMS

2019.gada 25. septembris

34.§

Par pašvaldības izglītības iestāžu izdevumu tāmes apstiprināšanu

Lai nodrošinātu savstarpējos norēķinus ar pašvaldībām atbilstoši Ministru kabineta 28.07.2016. noteikumu Nr.418 „Kārtība, kādā veicami pašvaldību savstarpējie norēķini par izglītības iestāžu sniegtajiem pakalpojumiem” 4. un 9.punkta nosacījumiem un saskaņā ar izglītojamo skaita izmaiņām ar 2019.gada 1.septembri (pielikumā Nr.1 – Skolēnu skaits Babītes novada pašvaldības izglītības iestādēs 2019.gada 1.septembrī), ir precizēta pašvaldības izglītības iestāžu 2019.gada izdevumu tāme uz vienu audzēkni atbilstoši iepriekšējā saimnieciskā gada naudas plūsmas izdevumiem (turpmāk tekstā – Tāme).

Izskatot Tāmes projektu un saskaņā ar Finanšu komitejas 19.09.2019. atzinumu (protokols Nr.9, 9.§), atklāti balsojot „par” 12 balsis (A.Ence, I.Bērziņa, J.Ivanovs, E.Vinceviča, D.Cvetkova, G.Štolcers, Dz.Dūšele, K.Vilciņš, J.Kazaks, R.Bērziņa, V.Vaivods, J.Jemeljanovs), „pret” nav balsis, „atturas” nav balsis, **Babītes novada pašvaldības dome nolemj:**

Lai veiktu savstarpējos norēķinus ar citām pašvaldībām, apstiprināt Babītes novada pašvaldības izglītības iestāžu 2019.gada izdevumu tāmi uz vienu audzēkni atbilstoši iepriekšējās gada naudas plūsmas izdevumiem (pielikumā Nr.2 - tāme).

Sēdes vadītājs

Andrejs Ence

Skolēnu skaits Babītes novada pašvaldības izglītības iestādēs

2019. gada 1. septembrī

Izglītības iestāde	Skolēnu skaits	1,5-4 gadi	5-6 gadi
Babītes vidusskola	1053		
Salas sākumskola (skola)	34		
Salas sākumskola (PII)	57	37	20
PII Saimīte	291	165	126
PII Babīte	78	57	21

Dati iegūti no Valsts Izglītības Informācijas Sistēmas

10.09.2019.

Izglītības darba speciāliste



Ginta Kaire-Kūlupa

Babītes novada pašvaldības izglītības iestāžu 2019. gada izdevumu tāme uz vienu audzēkni atbilstoši iepriekšējā gada naudas plūsmas izdevumiem.

Izdevumu postenis	Izdevumu EKK	Babītes vidusskola			Salas sākumskola (skola)			Salas sākumskola (PII)			Saimīte PII			Babīte PII		
		Izdevumi bez dotācijām	Samazināts	Uz savstarpējiem norēķiniem attiecināms	Izdevumi bez dotācijām	Samazināts	Uz savstarpējiem norēķiniem attiecināms	Izdevumi bez dotācijām	Samazināts	Uz savstarpējiem norēķiniem attiecināms	Izdevumi bez dotācijām	Samazināts	Uz savstarpējiem norēķiniem attiecināms	Izdevumi bez dotācijām	Samazināts	Uz savstarpējiem norēķiniem attiecināms
Atlidzība	1000	582 306,65	63 864,97	518 441,68	124 917,74	7 779,90	117 137,84	187 401,54	3 959,05	183 442,49	775 659,09	40 125,74	735 533,35	245 054,97	9 193,83	235 861,14
Atalgojums	1100	425 777,03	51 466,65	374 310,38	94 861,09	6 269,56	88 591,53	142 316,58	3 190,47	139 126,11	589 188,62	32 336,00	556 852,62	188 084,36	7 409,00	180 675,36
Mēnesalga (izņemot dotācijas, ES finansējumu)	1110	346 801,74		346 801,74	86 138,99		86 138,99	129 233,48		129 233,48	531 192,28		531 192,28	178 718,65		178 718,65
Priemaksas, prēmijas un naudas balvas (izņemot prēmijas un naudas balvas)	1140	77 755,29	51 466,65	26 288,64	8 722,10	6 269,56	2 452,54	13 083,10	3 190,47	9 892,63	57 996,34	32 336,00	25 660,34	9 365,71	7 409,00	1 956,71
Atalgojums fiziskajām personām uz tiesiskās attiecības regulējošu dokumentu pamata	1150	1 220,00		1 220,00	0,00		0,00	0,00		0,00	0,00		0,00	0,00		0,00
Darba devēja valsts sociālās apdrošināšanas obligātās iemaksas, pabalsti un kompensācijas	1200	156 529,62	12 398,32	144 131,30	30 056,65	1 510,34	28 546,31	45 084,96	768,58	44 316,38	186 470,47	7 789,74	178 680,73	56 970,61	1 784,83	55 185,78
Darba devēja valsts sociālās apdrošināšanas obligātās iemaksas	1210	100 517,78	12 398,32	88 119,46	24 187,95	1 510,34	22 677,61	36 281,92	768,58	35 513,34	149 902,21	7 789,74	142 112,47	47 240,90	1 784,83	45 456,07
Darba devēja pabalsti, kompensācijas un citi maksājumi	1220	56 011,84		56 011,84	5 868,70		5 868,70	8 803,04		8 803,04	36 568,26		36 568,26	9 729,71		9 729,71
Preces un pakalpojumi	2000	262 063,02	0,00	262 063,02	34 932,55	0,00	34 932,55	35 352,42	0,00	35 352,42	120 319,06	0,00	120 319,06	49 903,66	0,00	49 903,66
Mācību, darba un dienesta komandējumi, darba braucieni	2100	698,02	0,00	698,02	0,00	0,00	0,00	0,00	0,00	0,00	0,00	0,00	0,00	0,00	0,00	0,00
Iekšzemes mācību, darba un dienesta komandējumi, darba braucieni	2110	698,02		698,02	0,00	0,00	0,00	0,00	0,00	0,00	0,00	0,00	0,00	0,00	0,00	0,00
Pakalpojumi	2200	181 451,45	0,00	181 451,45	18 785,16	0,00	18 785,16	11 136,82	0,00	11 136,82	88 031,23	0,00	88 031,23	37 489,33	0,00	37 489,33
Pasta, telefona un citi sakaru pakalpojumi	2210	3 236,53		3 236,53	447,64		447,64	690,72		690,72	1 539,87		1 539,87	463,43		463,43
Izdevumi par komunālajiem pakalpojumiem	2220	70 461,65		70 461,65	2 024,76		2 024,76	4 093,76		4 093,76	46 664,15		46 664,15	15 587,87		15 587,87
Iestādes administratīvie izdevumi un ar iestādes darbības nodrošināšanu	2230	78 359,37		78 359,37	14 376,92		14 376,92	1 566,00		1 566,00	4 598,13		4 598,13	1 093,06		1 093,06
Remontdarbi un iestāžu uzturēšanas pakalpojumi (izņemot kapitālo remontu)	2240	20 830,86		20 830,86	1 684,47		1 684,47	4 524,98		4 524,98	35 100,08		35 100,08	20 344,97		20 344,97
Informācijas tehnoloģiju pakalpojumi	2250	8 265,30		8 265,30	174,24		174,24	261,36		261,36	129,00		129,00	0,00		0,00
Īre un noma	2260	297,74		297,74	77,13		77,13	0,00		0,00	0,00		0,00	0,00		0,00
Krājumi, materiāli, energoresursi, preces, biroja preces un inventārs, kurus neuzskaita koda 5000	2300	78 724,36	0,00	78 724,36	16 147,39	0,00	16 147,39	24 215,60	0,00	24 215,60	32 287,83	0,00	32 287,83	12 414,33	0,00	12 414,33
Izdevumi par precēm iestādes darbības nodrošināšanai	2310	24 155,39		24 155,39	6 396,77		6 396,77	10 167,94		10 167,94	12 889,80		12 889,80	6 307,87		6 307,87
Kurināmais un enerģētiskie materiāli (izņemot degvielu)	2320	0,00		0,00	3 804,64		3 804,64	5 483,70		5 483,70	0,00		0,00	0,00		0,00
Zāles, ķīmikālijas, laboratorijas preces, medicīniskās ierīces, medicīniskie instrumenti, laboratorijas dzīvnieki un to uzturēšana	2340	298,23		298,23	79,93		79,93	131,30		131,30	249,92		249,92	113,70		113,70
Kārtējā remonta un iestāžu uzturēšanas materiāli	2350	18 857,67		18 857,67	1 948,56		1 948,56	2 886,49		2 886,49	7 927,76		7 927,76	3 077,01		3 077,01
Valsts un pašvaldību aprūpē un apgādē esošo personu uzturēšana (izņemot ēdināšanas izdevumus)	2360	5 281,09		5 281,09	1 011,61		1 011,61	702,88		702,88	1 698,75		1 698,75	1 420,40		1 420,40
Mācību līdzekļi un materiāli (izņemot dotācijas mācību līdzekļiem)	2370	30 131,98		30 131,98	2 905,88		2 905,88	4 843,29		4 843,29	9 521,60		9 521,60	1 495,35		1 495,35
Izdevumi periodikas iegādei	2400	1 189,19	0,00	1 189,19	0,00	0,00	0,00	0,00	0,00	0,00	0,00	0,00	0,00	0,00	0,00	0,00
Bibliotēku krājumi	5233	14 847,60		14 847,60	1 381,90		1 381,90	0,00		0,00	0,00		0,00	0,00		0,00
Babītes sporta kompleksa izmaksas		83 400,43		83 400,43	0,00		0,00	0,00		0,00	0,00		0,00	0,00		0,00
Izmaksas kopā		x		878 752,73	x		153 452,29	x		218 794,91	x		855 852,41	x		285 764,80
Audzēkņu skaits 01.09.2019.		x		1 053	x		34	x		57	x		291	x		78
Izmaksas gadā uz 1. audzēkni		x		834,52	x		4 513,30	x		3 838,51	x		2 941,07	x		3 663,65
Izmaksas mēnesī uz 1. audzēkni		x		69,54	x		376,11	x		319,88	x		245,09	x		305,30

Sagatavoja

ekonomiste



I. Laure

Pašvaldības domes priekšsēdētājs

Andrejs Ence

SĒDES PROTOKOLA Nr.17 PIELIKUMS

2019.gada 25. septembris

35.§

**Par izmaiņām pašvaldības 23.01.2019. noteikumos Nr.1
„Par amatiem, to klasificēšanu un mēnešalgām pašvaldības iestādēs 2019.gadā”
(protokols Nr.1, 22.§)**

Izskatot Babītes novada pašvaldības Administrācijas vadītāja A.Kravaļa 09.09.2019. iesniegumu „Par sekretāres amata vietas pārvietošanu uz citu struktūrvienību”, iesniegums – pielikumā Nr.1, un Babītes vidusskolas direktores I.Rozenbergas 06.09.2019. iesniegumu Nr.1-23/19/465-N „Par grozījumiem Babītes vidusskolas administratīvi saimniecisko darbinieku un amatalgu sarakstā”, iesniegums – pielikumā Nr.2, ar lūgumu ar 01.10.2019. veikt izmaiņas iestādes darbinieku sarakstā, un saskaņā ar Finanšu komitejas 19.09.2019. atzinumu (protokols Nr.9, 10.§), atklāti balsojot „par” 12 balsis (A.Ence, I.Bērziņa, J.Ivanovs, E.Vinceviča, D.Cvetkova, G.Štolcers, Dz.Dūšele, K.Vilciņš, J.Kazaks, R.Bērziņa, V.Vaivods, J.Jemeljanovs), „pret” nav balsis, „atturas” nav balsis,
Babītes novada pašvaldības dome nolemj:

Veikt izmaiņas Babītes novada pašvaldības 23.01.2019. noteikumos Nr.1 „Par amatiem, to klasificēšanu un mēnešalgām pašvaldības iestādēs 2019.gadā” (protokols Nr.1, 22.§), izsakot pielikumus Nr.1 un Nr.3 jaunā redakcijā (skat. pielikumus Nr.3 un 4).

Sēdes vadītājs

Andrejs Ence

Pielikums Nr.3
Pielikums Nr.1
Babītes novada pašvaldības
23.01.2019. noteikumiem Nr.1
(protocolos Nr.1, 22.§)

Babītes novada pašvaldības Administrācijas
amatu klasificēšanas rezultātu apkopojums un mēnešalgas
2019.gadā

Struktūrvienības nosaukums/ Amata nosaukums	Amata saime	Amata Līmenis 2019.	Vienādo amatu skaits, likmes	Amata saimei atbilstošā maksimālā mēnešalgu grupa	Amata mēnešalgas grupa 2018./2019.	Mēnešalgas grupai atbilstošā maksimālā mēnešalga 2019., EUR	Amata mēnešalga līdz 30.09.2019., EUR	Amata mēnešalga no 01.10.2019., EUR
1	2	3	4	5	6	7	8	9
Administrācijas vadītājs	1.	IVB	1	16.	14.	2264	1700	1700
Vadības atbalsta daļa								
Sabiedrisko attiecību speciālists	24.	II	2	12.	9.	1190	1100	1100
Darba aizsardzības speciālists	6.	III	1	11.	8.	1093	1000	1000
Juriskonsults	21.	IIIB	3	16.	10.	1287	1287	1287
Iepirkuma speciālists	2.	IV	2	12.	9./11.	1382	1380	1380
Ekonomists	12.3.	IV	1	11	11.	1382	1380	1380
Izglītības darba speciālists	29.	II	1	12.	10.	1287	1200	1200
Informācijas sistēmu drošības administrators	19.5	IIIB	1	13.	11.	1382	1380	1380
Informācijas tehnoloģiju administrators	19.5	IIB	1	13.	9.	1190	1190	1190
Nekustamo īpašumu administrators	12.3	III	1	11.	10.	1287	1280	1280
Projekta vadītājs	32.	IIA	1	13.	9.	1190	1100	1100
Projekta vadītājs (pašvaldības būvprojektu)	32.	IIA	1	13.	9.	1190	1190	1190

1	2	3	4	5	6	7	8	9
Nodokļu administrators	12.3	II	1	11.	9.	1190	1190	1190
Nodokļu administrators	12.3	II	1	11.	9.	1190	1190	1190
Energopārvaldnieks	17.	III	1	10.	10.	1287	1200	1200
Kanceleja								
Kancelejas vadītājs	18.3	IVA	1	11.	10.	1287	1200	1200
Iedzīvotāju reģistrēšanas speciālists	23.	IIB	1	12.	7.	996	900	900
Sekretārs	18.3	II	2 (līdz 30.09.2019.) 3 (no 01.10.2019.)	11.	7.	996	900	900
Sekretārs (domes sēžu)	18.3	II	1	11.	7.	996	950	950
Arhivists	18.1	IIA	0.5	12.	8.	1093	900	900
Finanšu un grāmatvedības daļa								
Galvenais grāmatvedis	14.	VA	1	13.	12.	1647	1640	1640
Grāmatvedis	14.	IIIA	1	13.	9.	1190	1000	1000
Grāmatvedis	14.	IIIB	2	13.	10.	1287	1280	1280
Materiālu uzskaites grāmatvedis	14.	IIIB	1	13.	10.	1287	1280	1280
Algu grāmatvedis	14.	IIIB	1	13.	10.	1287	1280	1280
Dzimtsarakstu nodaļa								
Dzimtsarakstu nodaļas vadītājs	46.	III	0.75	10.	10.	1287	1150	1150
Dzimtsarakstu nodaļas vadītāja vietnieks	46.	II	0.25	10.	9.	1190	930	930
Plānošanas un būvniecības daļa								
Plānošanas un būvniecības daļas vadītājs	51.	V	1	13.	13.	1917	1600	1600
Arhitekts	51.	IVA	2	13.	11.	1382	1380	1380
Teritorijas plānotājs	51.	IVB	2	13.	12.	1647	1350	1350
Inženierkomunikāciju piesaistes inženieris	51.	III	1	13.	10.	1287	1280	1280
Sekretārs	18.3	II	1 (līdz 30.09.2019.)	11.	7.	996	900	-
Būvniecības kontroles daļa								
Būvniecības kontroles daļas vadītājs	51.	V	1	13.	13.	1917	1600	1600
Būvinspektors	51.	IVA	2	13.	11.	1382	1380	1380
Būvinspektora palīgs	51.	I	1	13.	7.	996	996	996

1	2	3	4	5	6	7	8	9
Pašvaldības nekustamā īpašuma apsaimniekošanas daļa								
Pašvaldības nekustamā īpašuma apsaimniekošanas daļas vadītājs	3.	III	1	12.	10.	1287	1280	1280
Meliorācijas inženieris	20.	II	1	14.	9.	1190	1000	1000
Ceļu būvinženieris	20.	II	1	14.	9.	1190	1190	1190
Elektriķis	20.	II	1	14.	9.	1190	1000	1000
Nekustamā īpašuma speciālists	3.	IIC	1	12.	9.	1190	1190	1190
Sūkņu stacijas operators	13.	IIA	1	9.	2.	530	430	430
Sūkņu stacijas operators	13.	IIA	1	9.	2.	530	500	500
Kapu pārzinis	3.	IIA	1	12.	6.	899	500	500
Automobiļa vadītājs	41.	II	1	7.	6.	899	860	860
Apkopējs	13.	IIB	1	9.	3.	608	450	450
Apkopējs	13.	IIB	1	9.	3.	608	520	520
Sabiedriskās kārtības daļa								
Sabiedriskās kārtības sargs*	28.4	IIC	1	14.	9.	1190	840	840
Sabiedriskās kārtības sargs*	28.4	IIA	11	14.	7.	996	700	700

*Amatiem noteikts summētais darba laiks ar stundas tarifa likmi

Pašvaldības domes priekšsēdētājs

Andrejs Ence

Babītes novada pašvaldības Babītes vidusskolas
amatu klasificēšanas rezultātu apkopojums un mēnešalgas
2019.gadā

Amata nosaukums	Amata saime	Amata līmenis	Vienādo amatu skaits, likmes	Amata saimei atbilstošā maksimālā mēnešalgu grupa	Amata mēnešalga grupa	Mēnešalgas grupai atbilstošā maksimālā mēnešalga, EUR	Amata mēnešalga līdz 30.09.2019., EUR	Amata mēnešalga no 01.10.2019., EUR
1	2	3	4	5	6	7	8	9
Babītes novada pašvaldības Babītes vidusskolas direktors*			1				2000	2000
Koncertmeistars *			1				750	750
Skolotājs *			1				870	870
Interesu izglītības skolotājs *			2.4				750	750
Peldēšanas skolotājs*			0.43				800	800
Sociālais pedagogs*			1.3				935	935
Speciālais pedagogs*			2.6				935	935
Skolotājs logopēds *			2.3				935	935
Izglītības psihologs *			1.3				935	935
Skolotājs pagarinātajā dienas grupā *			6				800	800
Pedagoga palīgs *			1				800	800
Direktora vietnieks saimniec. jautājumos	3.	III	1	12.	10.	1287	1287	1287
Sabiedrisko attiecību speciālists	24.	I	1	12.	9.	1190	1000	1000
Apkopējs	13.	IIB	19	9.	3.	608	550	550
Elektriķis	13.	VII	1	9.	9.	1190	910	910
Ēkas un teritorijas uzraugs	4.	IA	5	12.	4.	705	600	600
Garderobists	13.	IIA	2	9.	2.	530	530	530

1	2	3	4	5	6	7	8	9
Informācijas sistēmu administrators	19.5	IIB	2	13.	9.	1190	1000	1000
Lietvedis	18.3.	II	2	11.	7.	996	900	900
Laborants	31.	I	2	11.	6.	899	590	590
Laborants	31.	I	0.87	11.	6.	899	500	500
Fizioterapeits	5.1.	IIB	2	15.	9.	1190	935	935
Remontstrādnieks	13.	III	3	9.	4.	705	660	660
Skolas māsa	5.2.	III	1	12.	7.	996	900	900
Saimniecības daļas vadītājs	3.	II B	1 (no 01.10.2019.)	12.	8.	1093	-	900
Juriskonsults * *	21.	IIIA	0.3	16.	9.	1190	1000	1000
Direktora vietnieks tehniskajos jautājumos (līdz projekta pabeigšanai)	51.	IVB	1	13.	12.	1647	1647	1647

* Saskaņā ar Valsts un pašvaldību institūciju amatpersonu un darbinieku atlīdzības likuma 2.panta 3.daļu „..... Uz pedagogiem atbilstoši pedagogu amatu sarakstam, zinātnisko institūtu akadēmiskajos amatos nodarbinātajiem, ostu pārvaldniekiem un citiem ostu darbiniekiem attiecas tikai šā likuma 3. panta astotā un devītā daļa. Citas šā likuma normas minētajām amatpersonām (darbiniekiem) piemēro likumos noteiktajos gadījumos un apjomā” un Ministru kabineta 10.05.2011. noteikumiem Nr.354 „Noteikumi par pedagogu profesiju un amatu sarakstu” norādītajām amatu vienībām atalgojums netiek aprēķināts pēc Valsts un pašvaldību institūciju amatu kataloga. Alga par pamatlikmi, pedagogiem mēneša darba algu aprēķina atbilstoši tarifkācijai.

** Amatam noteikts summētas darba laiks ar stundas tarifa likmi

Pašvaldības domes priekšsēdētājs

Andrejs Ence

SĒDES PROTOKOLA Nr.17 PIELIKUMS

2019.gada 25. septembris

36.§

Par grozījumiem 2019. gada pašvaldības budžetā

Saskaņā ar likuma „Par pašvaldībām” 21.panta 2.punktu un likumu „Par pašvaldību budžetiem”, izskatot Babītes novada pašvaldības budžeta izpildītāju iesniegtos priekšlikumus par grozījumiem attiecīgajās iestāžu vai programmu budžeta tāmēs, un saskaņā ar Finanšu komitejas 19.09.2019. atzinumu (protokols Nr.9, 11.§), atklāti balsojot „par” 11 balsis (A.Ence, I.Bērziņa, J.Ivanovs, E.Vinceviča, D.Cvetkova, G.Štolcers, Dz.Dūšele, K.Vilciņš, J.Kazaks, R.Bērziņa, V.Vaivods), „pret” nav balsis, „atturas” nav balsis, **Babītes novada pašvaldības dome nolemj:**

Apstiprināt Babītes novada pašvaldības saistošos noteikumus Nr.50 „Par grozījumiem Babītes novada pašvaldības 2019.gada budžetā”.

Pielikumā: Saistošie noteikumi Nr.50 „Par grozījumiem Babītes novada pašvaldības 2019.gada budžetā”.

Sēdes vadītājs

Andrejs Ence

APSTIPRINĀTI
ar Babītes novada pašvaldības
domes 2019.gada 25.septembra lēmumu,
(protokols Nr.17, 36.§)

SAISTOŠIE NOTEIKUMI

2019.gada 25.septembrī

Nr.50

Par grozījumiem Babītes novada pašvaldības 2019.gada budžetā

Izdarīt grozījumus 23.01.2019. saistošajos noteikumos Nr.1 „Par Babītes novada pašvaldības budžetu 2019.gadā”, izsakot saistošo noteikumu 1., 2. un 3.pielikumu sekojošā redakcijā:

1. saistošo noteikumu 1.pielikumu izteikt 1.pielikumā dotajā redakcijā,
2. saistošo noteikumu 2.pielikumu izteikt 2.pielikumā dotajā redakcijā,
3. saistošo noteikumu 3.pielikumu izteikt 3.pielikumā dotajā redakcijā.

Pašvaldības domes priekšsēdētājs

Andrejs Ence

SĒDES PROTOKOLA Nr.17 PIELIKUMS

2019.gada 25. septembris

37.§

Par Babītes novada pašvaldības I.pakāpes apbalvojumu piešķiršanu

Izskata Babītes novada pašvaldības administrācijā saņemtos pieteikumus, kuros ierosināts piešķirt Babītes novada pašvaldības I.pakāpes apbalvojumu.

Nemot vērā iesniegtos pieteikumus, Izglītības, kultūras un sporta komitejas 18.09.2019. atzinumu (protokols Nr.10, 5.§) un atklāti balsojot: „par” 11 balsis (A.Ence, I.Bērziņa, J.Ivanovs, E.Vinceviča, D.Cvetkova, G.Štolcers, Dz.Dūšele, K.Vilciņš, J.Kazaks, R.Bērziņa, V.Vaivodis), „pret” nav balsis, „atturas” nav balsis, **Babītes novada pašvaldības dome nolemj:**

Piešķirt Babītes novada pašvaldības I.pakāpes apbalvojumu:

1. kategorijā izglītība:

Anitai Kalniņai - *par ilggadēju ieguldījumu pedagoģiskajā darbā un izglītības attīstībā Babītes novadā;*

Biedrībai **“Annas Koku skolas biedrība”** - *par izciliem sasniegumiem izglītībā, nesot Babītes novada vārdu Latvijā/pasaulē;*

2. kategorijā kultūra:

Babītes novada pašvaldības Kultūrizglītības centra jauktajam **korim “Maska”** - *par izcilību savas jomas darbībā, nesot Babītes novada vārdu Latvijā/pasaulē;*

3. kategorijā sports:

Viesturam Gargurnim - *par ieguldījumu Babītes novada sporta dzīves attīstībā un popularizēšanā” un izciliem sasniegumiem svāra bumbu celšanas sportā starptautiskā līmenī;*

4. kategorijā uzņēmējdarbība:

SIA “Lāči” - *par ilggadēju ieguldījumu uzņēmējdarbības attīstībā Babītes novadā un ieguldījumu uzņēmuma pārstāvētajā nozarē attīstībā nacionālā/starptautiskā līmenī.*

Sēdes vadītājs

Andrejs Ence

SĒDES PROTOKOLA Nr.17 PIELIKUMS

2019.gada 25. septembris

38.§

Par Babītes novada pašvaldības II.pakāpes apbalvojumu piešķiršanu

Babītes novada pašvaldības dome izskata Babītes novada pašvaldības administrācijā saņemtus iesniegumus (pievienoti pielikumā), kuros ierosināts piešķirt Babītes novada pašvaldības II.pakāpes apbalvojumu "Pateicība".

Atklāti balsojot „par” 11 balsis (A.Ence, I.Bērziņa, J.Ivanovs, E.Vinceviča, D.Cvetkova, G.Štolcers, Dz.Dūšele, K.Vilciņš, J.Kazaks, R.Bērziņa, V.Vaivods), „pret” nav balsis, „atturas” nav balsis, **Babītes novada pašvaldības dome nolemj:**

Lēmumu izskatīt oktobra mēneša domes sēdē.

Sēdes vadītājs

Andrejs Ence