Uzmērījums reģistrēts un elektroniski parakstīts Babītes novada pašvaldībā
04.06.2019
Nr.2–18/19–291

Z
D

Inženierkomunikāciju turētāju saskaņojumi

Inženierkomunikāciju turētājs	Inženierkomunikācija	Paraksts	Datums	Saskaņotājs	Piezīmes
SIA "Tet"	elektronisko sakaru tīkli	EDOC	14.05.2019.	A.Savickis	
AS "GASO"	gāzes tīkli	paraksts	17.05.2019.	G.Graudiņš	
VAS "Latvijas Valsts radio un televīzijas centrs"	elektronisko sakaru tīkli	EDOC	30.05.2019.	LVRTC	
SIA "Latvijas Mobilais Telefons"	elektronisko sakaru tīkli	paraksts	26.05.2019.	Ē.Rubins	
Zemgales reģiona meliorācijas nodaļa	meliorācija	e-pasts	30.05.2019.	A.Ābele	
AS "Sadales Tīkls"	el.kabeļi	paraksts	16.05.2019.	R.Grants	
AS "Latvenergo"	ITT kabeļi	paraksts	16.05.2019.	J.Grabis	

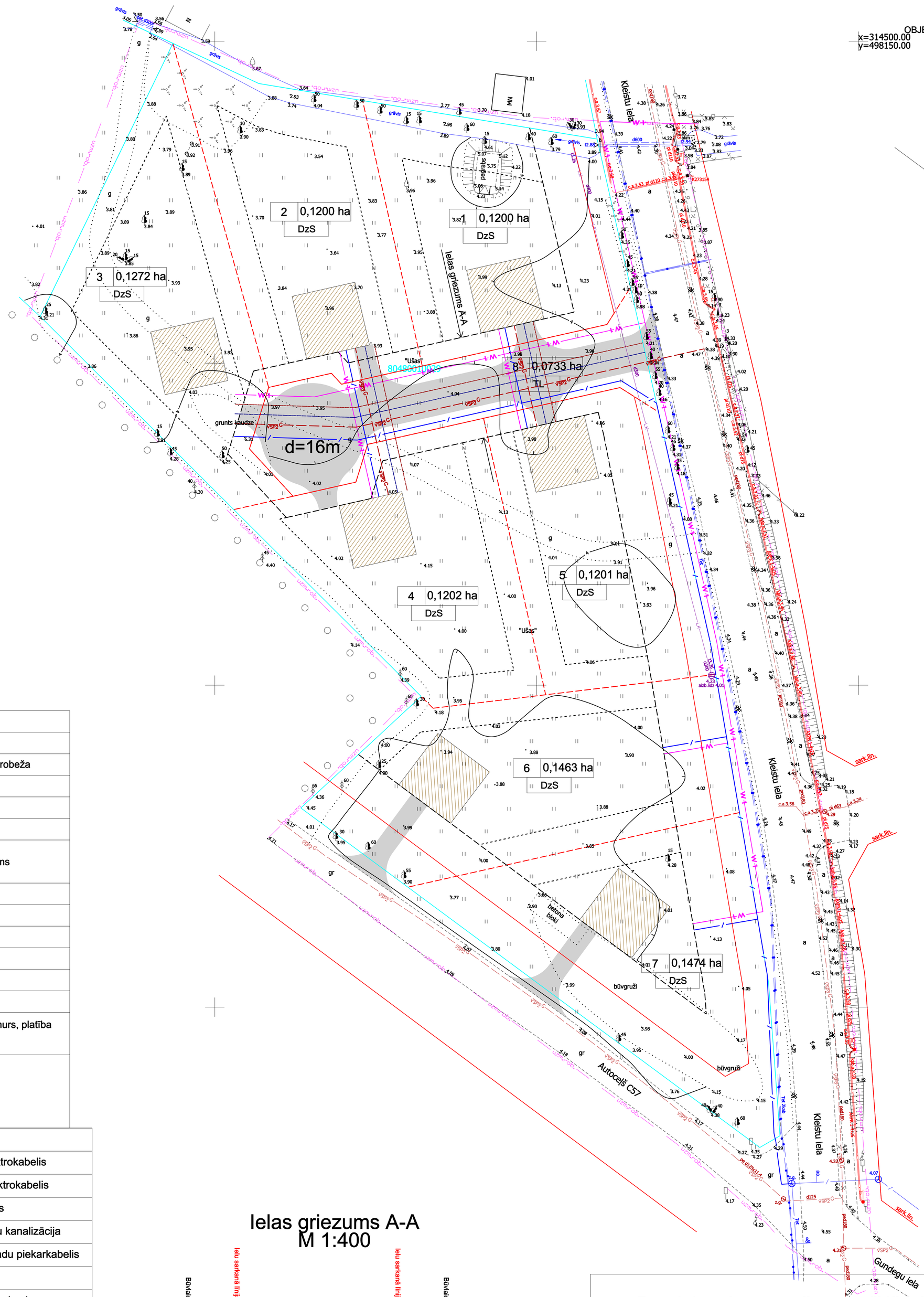

OBJEKTA NOVIETOJUMA SHĒMA
x=314500.00
y=498150.00

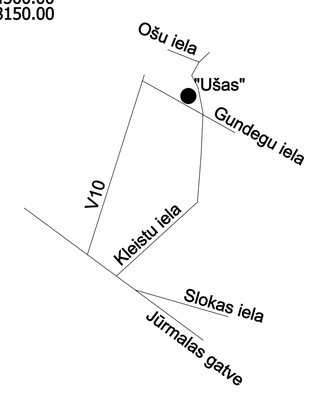

APZĪMĒJUMI

	Zemes vienības robeža
	Projektējamā zemes vienības robeža
	Ielas sarkanā līnija
Būvlaide	Būvlaide
	Apbūves līnija
	Ieteicamais apbūves izvietojums
	Plānotā sakaru kanalizācija
U1	Plānotais ūdensvads
K1	Plānotais kanalizācijas vads
VSP2 G	Plānotais gāzes vads
W 1	Projektētie elektrokabeļi
	Plānotais apgaismes kabelis
3 0,1200 ha DzS	Atdalāmā īpašuma kārtas numurs, platība un atļautā izmantošana
	Ielas braucamā daļa

TOPOGRĀFISKIE APZĪMĒJUMI

	0.4 kV zemsprieguma elektrokabelis
	6–20 kV vidsprieguma elektrokabelis
	Elektronisko sakaru kabelis
	Elektronisko sakaru kabeļu kanalizācija
	Elektronisko sakaru gaisvadu piekarkabelis
U	Ūdensvads pazemes
SPK	Sadzīves kanalizācijas spiedvads
K	Sadzīves kanalizācijas pašteces cauruļvads
VSP2 G	Pazemes vidēja spiediena gāzes vads
ZSP G	Pazemes zemspiediena gāzes vads
DR	Meliorācijas drena
	Krūmājs
	Mežs
	Pļava
	Nogāces augša un nogāzes zariņi
	Nogāzes apakša
a gr	Ceļa/ielas mala ar seguma apzīmējumu

Ielas griezums A-A
M 1:400

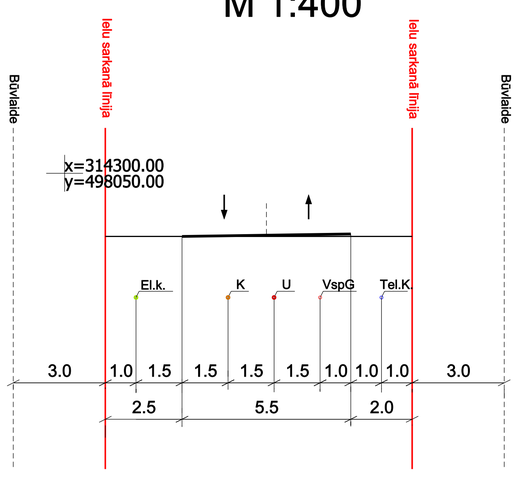

Detālplānojums īpašumam "Ušas", Mežāres, Babītes pagasts, Babītes novads, komunikāciju plāns

SASKAŅOJUMI:	Paraksts	Vārds, uzvārds	Datums
Projektam piekrītu, iebildumu nav. SASKAŅOTS, 80760072076 īpašnieks		SIA Mītavas investīcijas	07.05.2019

SIA "M un M risinājumi"
reg.Nr.40003930560
Rīga, Struktoru iela 14a-207a, LV-1039
tālr. 29336755, e-pasts: marcis.mistris@inbox.lv

LKS-92 TM koordinātu sistēma
Latvijas normālo augstumu sistēma (LAS-2000,5).
TM projekcijas mēroga koeficients m=0,999600

Apliecinu, ka detālplānojuma projekts izstrādāts atbilstoši normatīvo aktu pasībām.		Mārcis Mistris	07.05.2019	Kartogrāfiskā pamatne: Topogrāfiskais plāns Mērogs 1:500 Detālplānojuma izdrukas mērogs 1:500	Lapas 1
Zemes ierīkotāja sertifikāts AA000000087 izdots 06.07.2011, derīgs līdz 05.07.2021.					Lapa GP 1