MDC

Dati ievadīti pašvaldības ADTI datu bāzē.
Uzmērījums reģistrēts ar Nr.
8076 TP 185546
2019.gada 7.jūnijā

SIA "Mērniecības Datu Centrs" Limbažu iela 9 - 486, Rīga, LV-1005
T.: +371 67496833 Fakss +371 67387483 e-pasts.infodati@mdc.lv www.mdc.lv www.topografija.lv

Piezīmes:
1. Topogrāfiskā uzmērīšana veikta 2019. gada 1. aprīlī un 27. maijā.
2. Topogrāfiskajā plānā attēlotā teritorija 5.3 ha.
3. Uzmērīšanā izmantota "Latpos" GP bāzes stacija "Ojāra" RTK režīmā.
4. Nekustamā īpašuma kadastra datu uz 06.06.2019 no portāla www.kadastrs.lv; 1889835.edoc
5. Saskaņā ar VZD sniegto informāciju zemes vienību robežas ir attēlotas atbilstoši zemes kadastrālās uzmērīšanas un vietējā ģeodēziskā tīkla precizētāei un var nesakrist ar situāciju plānā.
6. Informācija par inženierkomunikāciju izvietojumu iegūta apvidū konstatējot inženierkomunikāciju atrašanās vietas, veicot to apsekošanu, kā arī konstruējot tās pēc inženierkomunikāciju turētāju rīcībā esošajiem datiem un ir saskaņota ar inženierkomunikāciju turētājiem.
7. Ielu sarkanās līnijas attēlotas atbilstoši pašvaldības teritorijas plānojumam.
8. Topogrāfiskās informācijas objektu apzīmējumi norādīti saskaņā ar 2012. gada 24. aprīļa Ministru kabineta noteikumiem Nr. 281 „Augstas detalizācijas topogrāfiskās informācijas un tās centrālās datubāzes noteikumi" 1. pielikumu.

LKS-92 TM koordinātu sistēma mēroga koeficients m=0.999600		
Latvijas normālo augstumu sistēma (LAS-2000,5)		
Lapa	Lapas	Mērogs
1.	1	1:500

A/S "Mērniecības Centrs MC"
Jur. adrese: Bikernieku iela 53-32, Rīga, LV-1039
Reģ. Nr. LV40003717132
Rīgas birojs: Zemgaļu iela 8-211, Rīga, LV-1006
Tālr.: 20224664
Siguldas birojs: Kr. Valdemāra iela 1A, 3. st., Sigulda, LV-2150, Tālr.: 20225665
e-pasts: info@mercentrs.lv

Topogrāfiskais plāns	Pasūtītājs: SIA "MR PĻAVU"			
Topogrāfisko plānu izstrādāja: sertificēts ģeodēzists Māris Vilips sertifikāta Nr. BC 243 Tālr.: 29286581	Objekta adrese: "Vazdiķi B", Mārupe, Mārupes novads			
	valdes locekļis		Māris Vilips	06.06.2018
Pasūtījuma identifikācijas Nr. TON-8071	sertificēts ģeodēzists		Māris Vilips	27.05.2019

INŽENIERKOMUNIKĀCIJU TURĒTĀJU SASKAŅOJUMI

INŽENIERKOMUNIKĀCIJU TURĒTĀJS	INŽENIERKOMUNIKĀCIJA	PARAKSTS	DATUMS	SASKAŅOTĀJS	PIEZĪMES
SIA "Latvijas Mobilais Telefons"	elektronisko sakaru tīkli	e-pasts	02.04.2019	E. Rubins	Pazemes inženierkomunikāciju nav
VAS "Latvijas valsts radio un televīzijas centrs"	elektronisko sakaru tīkli	edoc	02.04.2019	E. Hāns	Nr. UV-21959
SIA "Tet"	elektronisko sakaru tīkli	edoc	15.04.2019	K. Bembers	Nr. PN-33461
AS "Gaso" Rīgas iecirknis	gāzes tīkli	parakstā	30.05.2019	G. Grauzdiņš	
VSIA "Zemkopības ministrijas nekustamie īpašumi"	meliorācija	e-pasts	02.04.2019	A. Ābele	Saskaņots
AS "Sadales tīkls" Pierīgas TD	vid. un zemsprieguma elektroapgādes tīkli	e-pasts	03.06.2019	V. Dukulis	Nr. PS-80338
AS "Mārupes komunālie pakalpojumi"	komunālās saimniecības tīkli	parakstā	30.05.2019	J. Bērtovs	Saskaņots
Mārupes novada domes elektroinženieris	apgaismojuma tīkli	e-pasts	06.06.2019	N. Kārkls	Saskaņots

PIEZĪME: Dokumenti par topogrāfiskās informācijas saskaņošanu ir ievietoti topogrāfiskās uzmērīšanas lietā un atrodas Zemgaļu ielā 8-211, Rīgā.

SITUĀCIJAS PLĀNS

INŽENIERKOMUNIKĀCIJU PLĀNS

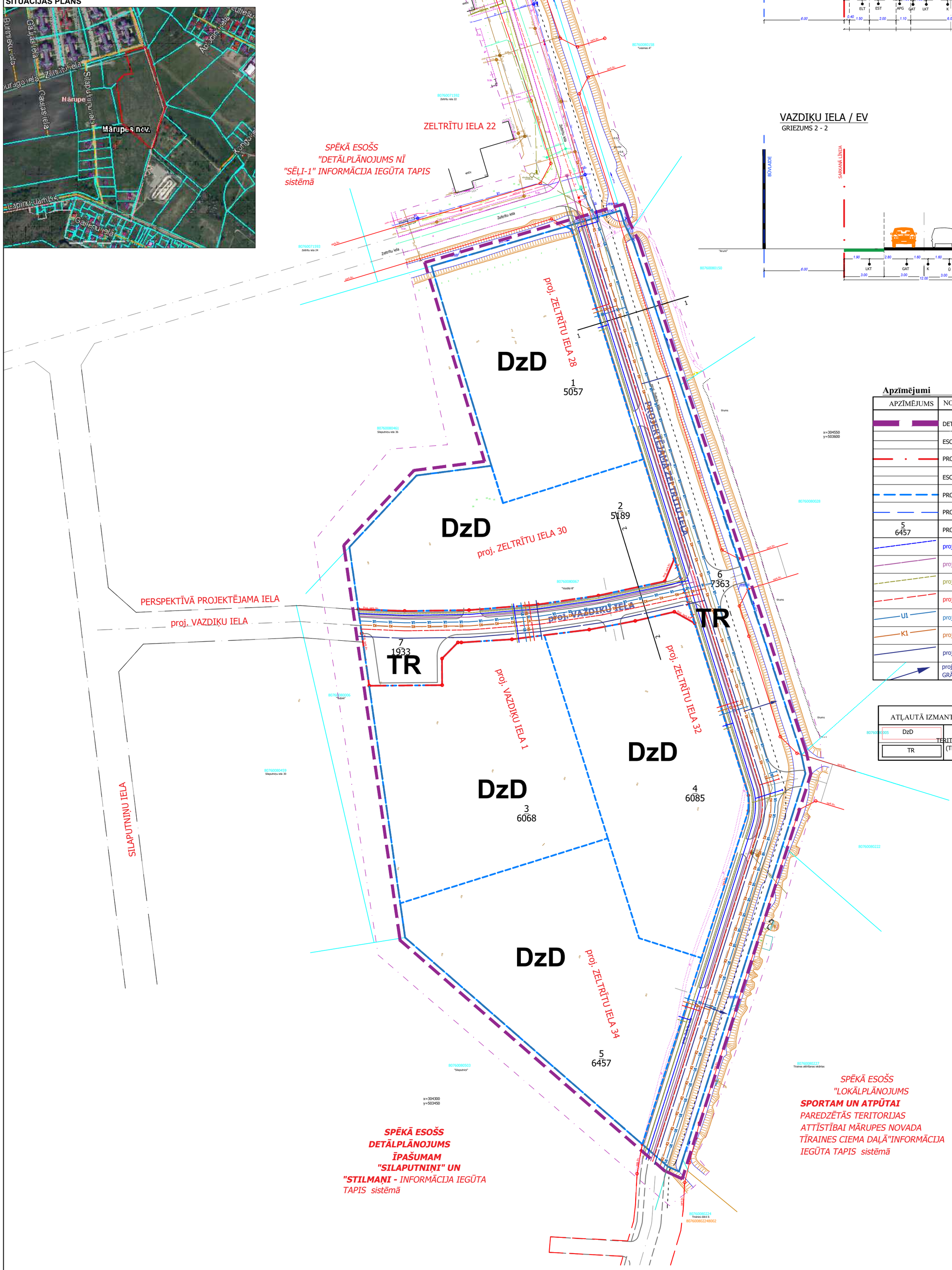

ZELTRĪTU IELA / DIV kategorija

GRIEZUMS 1 - 1

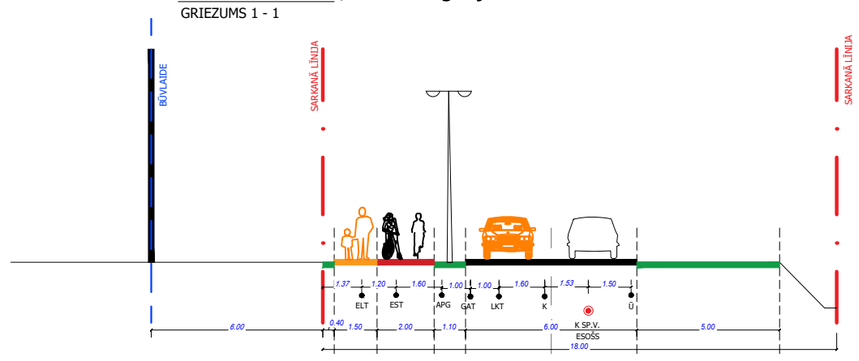

VAZDIĶU IELA / EV

GRIEZUMS 2 - 2

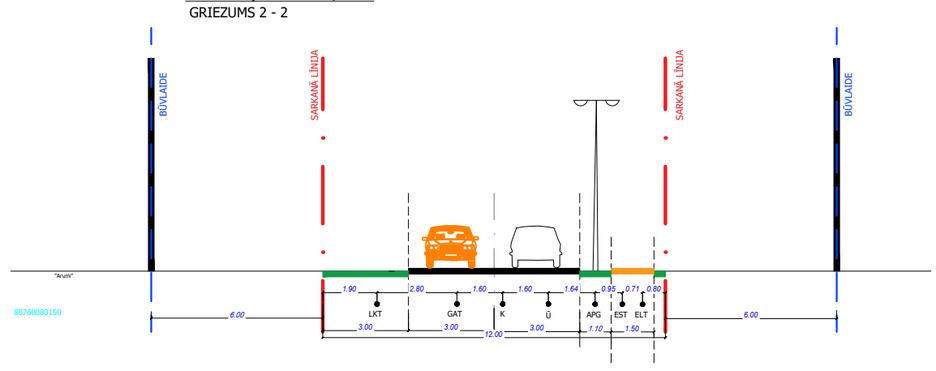

Apzīmējumi

APZĪMĒJUMS	NOSAUKUMS
	DETĀLPLĀNOJUMA ROBEŽA
	ESOŠĀS SARKANĀS LĪNIJAS
	PROJEKTĒTĀS SARKANĀS LĪNIJAS
	ESOŠĀS ZEMES VIENĪBAS ROBEŽA
	PROJEKTĒTĀS ZEMES VIENĪBAS ROBEŽA
	PROJEKTĒTĀ BŪVLAIDE
5 / 6457	PROJEKTĒTĀS ZEMES VIENĪBAS KĀRTAS Nr. UN PLATĪBA
	proj. ELEKTRONISKO SAKARU TĪKLI
	proj. IELAS APGAISMOJUMA TĪKLI
	proj. ELEKTROAPGĀDES TĪKLI
	proj. GĀZES APGĀDES TĪKLI
U1	proj. ŪDENSAPGĀDES TĪKLI
K1	proj. SADZĪVES KANALIZĀCIJAS TĪKLI
	proj. LIETUS ŪDENS KANALIZĀCIJAS TĪKLI
	proj. LIETUS ŪDENS KANALIZĀCIJAS TĪKLU IZLAIDES MELIORĀCIJAS GRĀVĪ

ATĻAUTĀ IZMANTOŠANA	
DzD	(DzD) DAUDZDZĪVOKĻU DZĪVOJAMĀS APBŪVES TERITORIJAS
TR	(TR) AUTOTRANSPORTA INFRASTRUKTŪRAS APBŪVES TERITORIJA, SARKANĀS LĪNIJAS

APRAKSTS:
Detālplānojuma izstrādes mērķis - radīt priekšnoteikumus dzīvokļu māju būvniecībai, paredzot zemes vienību sadalījumu un transporta risinājumus.
Detālplānojumā paredzēta 5 daudzdzīvokļu māju būvniecība un iekšējās ielas, stāvlaukumu un zaļās zonas veidošana nekustamā īpašumā "Vazdiķi -B", Mārupē, Mārupes novadā, kad.Nr. 80760080067 teritorijā. Detālplānojuma risinājumi nosaka katra jaunizveidojamā zemes gabala atļauto izmantošanu, apbūves noteikumus, transporta infrastruktūras risinājumus, viesu nepieciešamo inženierkomunikāciju nodrošinājumu, nosaka ielu sarkanās līnijas un citus apgrūtinājumus.

PIEZĪMES:
Projektējamo ēku, publisko teritoriju izvietojums un risinājums ir konceptuāls. Katra zemes gabala plānojumu izstrādāt būvprojektā, pamatojoties uz detālplānojuma apbūves noteikumos izvirzītajām prasībām.

PASŪTĪTĀJS	SIA "MR PĻAVU" REĢ.NR. 40203041198	DPV	B.BEĶERE		13.03.2020.	ZĪMĒJUMS INŽENIERKOMUNIKĀCIJU PLĀNS
		ARHITEKTS	B.BEĶERE		13.03.2020.	
OBJEKTS	DETĀLPLĀNOJUMS 1.REDAKCIJA					MĒROGS
ADRESE	NĪ "VAZDIĶI-B", MĀRUPE, MĀRUPES NOVADS KAD.NR. 80760080067	BAIBA BEĶERE Sert.Nr. 1-00107	S I A MALVU IELA 46, OGRE, REĢ.NR. 40103943082 T. 29129148, rob_bekers@inbox.lv, BKR 12791			STADIJA / LAPA / LAPAS
PASŪTĪJUMS	09/2019					DP / DP-3 /
						DATUMS 13.03.2020.