








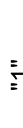




















# ELEKTROAPGĀDES NODROŠINĀJUMA SHĒMA

## Apzīmējumi:

-  detaļplānojuma robeža
-  esošās uzņēmības īpašumu robežas
-  zemes vienību kadastra apzīmējumi
-  esošo zemes vienību platības
-  esošo zemes vienību adresi
-  zemes vienību robežas pēc robežu pārkārtošanas
-  esošās ielu sarkanās līnijas
-  būvvalde - 6m
-  apbūves līnija
-  īpašuma izmantošanas veids saskaņā ar teritorijas plānojumu
-  JC1 (Dzs), TR
-  "1"
-  348 m<sup>2</sup>
-  jaunveidojamo zemes vienību Nr. pēc kārtas
-  jaunveidojamo zemes vienību platības
-  perspektīvā rindu mājas novietne
-  projektējamā brauktuve
-  projektējamā ietve
-  projektējamais veloceliņš
-  projektējamā 0.4kv elektrības kabeļu līnija ar projektējamo elektrosadales skapi (norādīts orientējoši)
-  esošā 0.4kv elektrības kabeļu līnija ar elektrosadales skapi (norādīts orientējoši)
-  esoša virsprieguma elektrības kabeļu līnija
-  esoša 20/0.4kV transformatora apakšstacija
-  projektējamā ārējā apgaisojuma elektrības kabeļa līnija

## Apgrūtinājumi:

-  Eksploatacijas aizsargjostas teritorija gar elektrisko tīklu kabeļu līniju (7312060201) - kara pusē 1 metra attālumā no kabeļu līnijas ass
-  Eksploatacijas aizsargjostas teritorija ap elektrisko tīklu sadales iekārtu (7312060300) - 1 m

