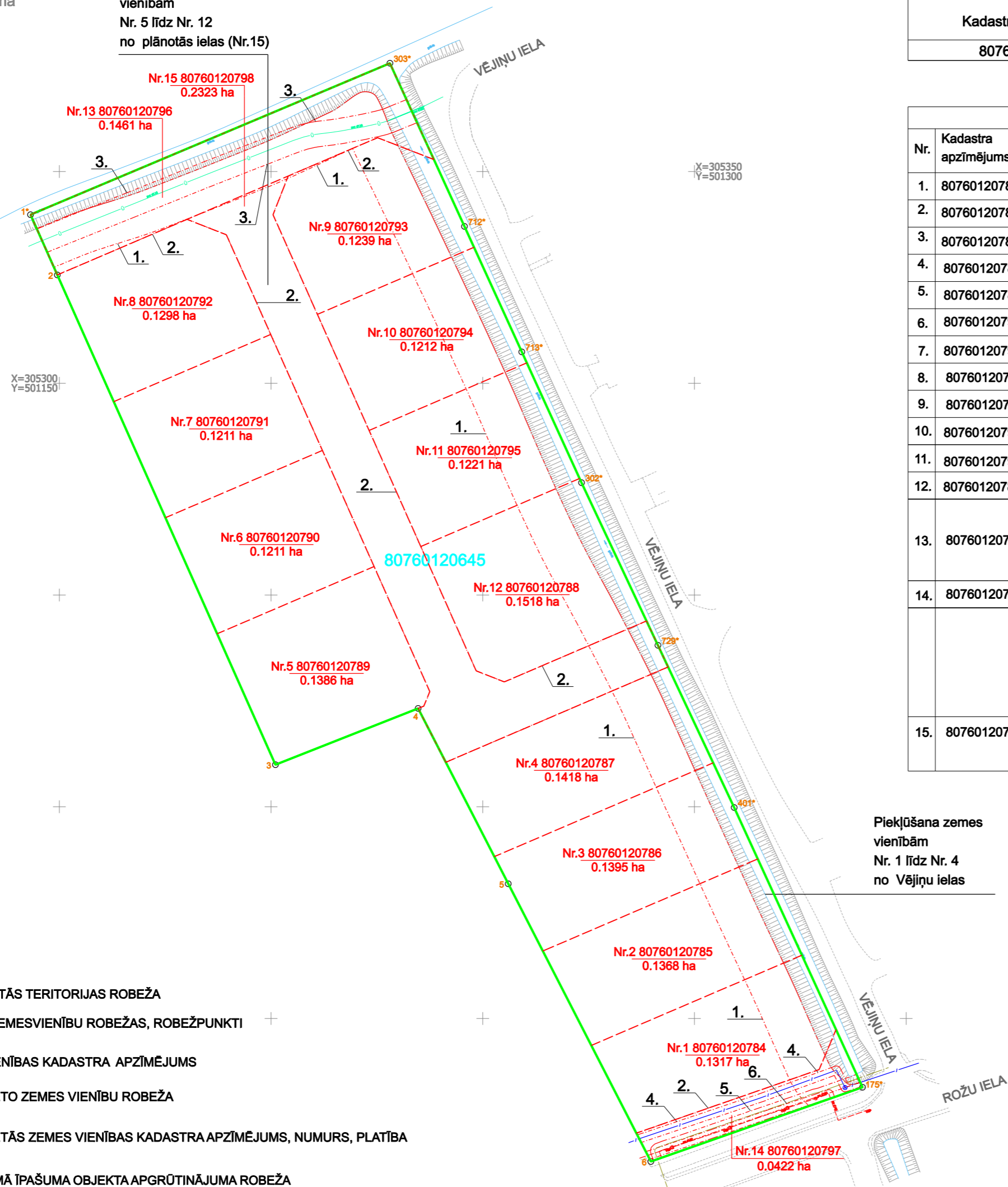




Piekļūšana zemes vienībām Nr. 5 līdz Nr. 12 no plānotās ielas (Nr.15)

X=305300
Y=501150

X=305350
Y=501300

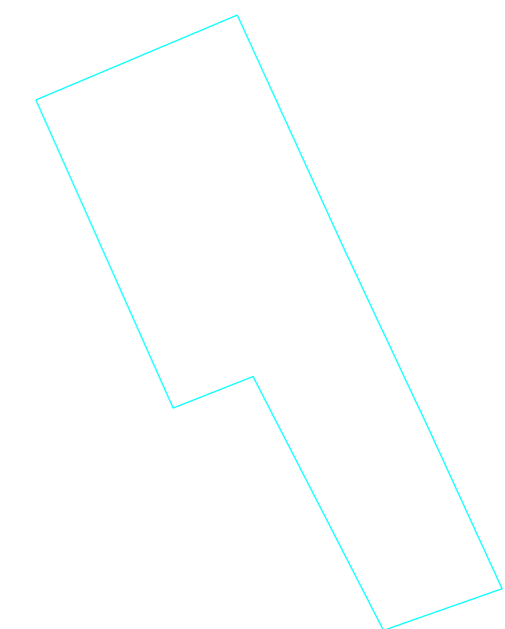


Esošas zemes vienības	
Kadastra apzīmējums	Platība
8076 012 0645	2,00 ha
KOPĀ: 2,00 ha	

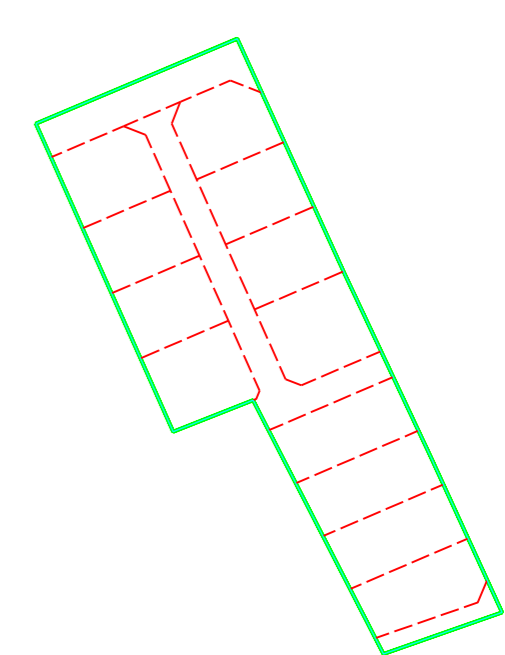
Nr.	Kadastra apzīmējums	Platības no esošajām zemes vienībām	Platība ha	Apgrūtinājumi	
				Kārtas NR.	Klasifikācijas kods
1.	80760120784	0.1317 ha no 80760120645	0.1317 ha	1	7312040100
2.	80760120785	0.1368 ha no 80760120645	0.1368 ha	1	7312040100
3.	80760120786	0.1395 ha no 80760120645	0.1395 ha	1	7312040100
4.	80760120787	0.1418 ha no 80760120645	0.1418 ha	1	7312040100
5.	80760120789	0.1386 ha no 80760120645	0.1386 ha	1	7312040100
6.	80760120790	0.1211 ha no 80760120645	0.1211 ha		
7.	80760120791	0.1211 ha no 80760120645	0.1211 ha		
8.	80760120792	0.1298 ha no 80760120645	0.1298 ha		
9.	80760120793	0.1239 ha no 80760120645	0.1239 ha		
10.	80760120794	0.1212 ha no 80760120645	0.1212 ha	1	7312040100
11.	80760120795	0.1221 ha no 80760120645	0.1221 ha	1	7312040100
12.	80760120788	0.1518 ha no 80760120645	0.1518 ha	1	7312040100
13.	80760120796	0.1461 ha no 80760120645	0.1461 ha	1	7312040100
				2	7312030100
				3	7312010101
14.	80760120797	0.0422 ha no 80760120645	0.0422 ha	1	7312040100
				2	7312030100
				4	7312040100
				5	7312050201
				6	7312080101
15.	80760120798	0.2323 ha no 80760120645	0.2323 ha	1	7312040100
				2	7312030100
			KOPĀ:	2,00 ha	

Piekļūšana zemes vienībām Nr. 1 līdz Nr. 4 no Vējiņu ielas

ZEMES VIENĪBAS SHĒMA PIRMS PROJEKTA



ZEMES VIENĪBAS SHĒMA PĒC PROJEKTA



APZĪMĒJUMI:

- PROJEKTĒTĀS TERITORIJAS ROBEŽA
- ESOŠAS ZEMESVIENĪBU ROBEŽAS, ROBEŽPUNKTI
- 80760120645 ZEMES VIENĪBAS KADAISTRA APZĪMĒJUMS
- - - PROJEKTĒTO ZEMES VIENĪBU ROBEŽA
- PROJEKTĒTĀS ZEMES VIENĪBAS KADAISTRA APZĪMĒJUMS, NUMURS, PLATĪBA
- - - NEKUSTAMĀ ĪPAŠUMA OBJEKTA APGRŪTINĀJUMA ROBEŽA

PROJEKTS:
DETĀLPLĀNOJUMS NEKUSTAMAJAM ĪPAŠUMAM "ROŽU IELA 31", MĀRUPES NOVADĀ (KAD. NR. 80760120645)

PASŪTĪTĀJS:
SIA "Capital Invest Group"

IZSTRĀDĀTĀJS:
 REGIONĀLIE PROJEKTI
SIA "Regionālie projekti"
Ropniecības iela 32b-501
Latvija; Rīga; LV 1045
Tālrunis: +371 67320809
birojs@rp.lv

Projekta vadītājs	T.Skuja	Datums	Paraksts
Grafisko daļu izstrādāja	I.Narbutis		
Zemes ierīkotāja (sertif. nr. AA-00000040) (01.12.2010.-30.11.2020.)	I.Lilla		

Apliecinu, ka zemes ierīcības projekts izstrādāts atbilstoši normatīvo aktu prasībām, kas regulē zemes ierīcības projekta izstrādi I.Lilla

Zemes ierīcības darbu plāns izstrādāts izmantojot 2015. gada sagatavoto zemes robežu plānu. Reģistrēts Valsts zemes dienestā 2015. gadā.

ZEMES IERĪCĪBAS DARBU PLĀNS	LAPA 4
MĒROGS 1:1000	LAPAS 4