









DETĀLPLĀNOJUMS NEKUSTAMAJAM ĪPAŠUMAM
 "SAULRIEŠI" MĀRUPĒ, MĀRUPES NOVADĀ
 kadastra apzīmējums 8076 007 0315

SARKANO LĪNIJU PLĀNS

Apzīmējumi plānā

-  Detālpilānojumā robeža
-  Esošās uzmērtās īpašumu robežas
-  Zemes vienību kadastra apzīmējumi
-  Esošās ielu sarkanās līnijas ar lūzumpunktiem
-  Projektētās ielu sarkanās līnijas ar lūzumpunktiem
-  Likvidējams esošās ielu sarkanās līnijas posms
-  Jaunveidojamo zemes vienību robežas (norādītas orientējoši)
-  Jaunveidojamo zemes vienību Nr. pēc kārtas (norādītas orientējoši)

Nr.	X	Y
1	306046.64	504271.72
2	306043.45	504298.99
3	306041.83	504312.93
4	306032.97	504319.80
5	305988.95	504313.81
6	305996.53	504223.59
7	306000.39	504224.14
8	306001.15	504212.33
9	305836.95	504193.56
10	305835.25	504205.44
11	305969.67	504220.81
12	305976.95	504229.69
13	305971.52	504294.37
14	305962.88	504301.63
15	305823.25	504289.21
16	305821.48	504301.61
17	305959.58	504313.89
18	305985.39	504325.94
19	306031.52	504332.21
20	306038.52	504341.24
21	305830.05	504241.72
22	305826.51	504266.46

SARKANO LĪNIJU PLĀNS		Lapa	Mērogs
		3	1:1000
		TM projekcijas mēroga koeficients m=0.999600	
Pasūtītājs: SIA "Absents"		LKS-92 TM koordinātu sistēma Latvijas normālo augstumu sistēma (LAS-2005,5)	
Objekta adrese: "Saulrieši", Mārupe, Mārupes nov.		SIA "Detālpilānojumā SB" Reģ.Nr. LV40203081595 Jelgavas iela 4A - 15, Līvberze, Līvberzes pag., Jelgavas nov., LV-3014 Tālr. +371 29125515	
Līguma pielikuma Nr:	Detālpilānojumā projekts		
Detālpilānojumā izstrāde atbilst normatīvo aktu prasībām	Valdes locekle Zemes ierīkotājs Sert.- AA00000042	Sintija Batkovska Aigars Gaizons	



PIEZĪMES:

- Projekts izstrādāts uz inženiertopogrāfiskā plāna mērogā 1:500 (uzmērīšana veikta 2018.gada februārī);
- Topogrāfiskais plāns sastādīts koordinātu sistēmā LKS-92 TM, Latvijas normālo augstumu sistēmā epochā 2000,5 (LAS-2000,5).

