



MĀRUPES NOVADA PAŠVALDĪBAS DOME

Daugavas iela 29, Mārupe, Mārupes novads, LV-2167
67934695 / marupe@marupe.lv / www.marupe.lv

DOMES SĒDES PROTOKOLS Nr.16

2023.gada 30.augusts

LĒMUMS Nr.36

Par pašvaldības nozīmes ielas statusa noteikšanu Kadiķu ielai, Jaunmārupē, Mārupes pagastā, Mārupes novadā

Noklausījusies Mārupes novada pašvaldības (turpmāk – pašvaldība) Attīstības un plānošanas pārvaldes zemes ierīcības speciālistes D. Kļauges ziņojumu par pašvaldības nozīmes ielas statusa noteikšanu Kadiķu ielai, Jaunmārupē, Mārupes pagastā, Mārupes novadā, Mārupes novada pašvaldības dome konstatē, ka:

1. Mārupes novada pašvaldībā tika izskatīts nekustamo īpašumu Kadiķu ielas 16, 18, 19, 20, 22, 34, 47, 31, 33, 35, 45 un Rudzu ielas 32 īpašnieku 2023.gada 1.februāra iesniegums (pašvaldībā reģistrēts Nr.1/2.1-3/536), un nekustamo īpašumu Kļavu iela 14, Kadiķu ielas 13, 17, 21, 23, 25, 27, 29 īpašnieku 2023.gada 12.jūlija iesniegums (pašvaldībā reģistrēts ar Nr.1/2.1-3/3122) ar lūgumu Kadiķu ielai noteikt pašvaldības nozīmes ielas statusu.
2. Pašvaldība, 2023. gada 24.jūlija Mārupes novada plānošanas koordinācijas darba grupas sanāksmē izskatīja augstāk minēto iesniegumu un pieņēma lēmumu konceptuāli atbalstīt Kadiķu ielai noteikt pašvaldības nozīmes ielas statusu.
3. Kadiķu iela atrodas nekustamo īpašumu Kadiķu iela 13 (kadastra Nr. 8076 011 0852), Kļavu iela 14 (kadastra Nr. 8076 011 0865), Kadiķu iela 16 (kadastra Nr. 8076 011 0856), Kadiķu iela 17 (kadastra Nr. 8076 011 0863), Kadiķu iela 18 (kadastra Nr. 8076 011 0846), Kadiķu iela 19 (kadastra Nr. 8076 011 0847), Kadiķu iela 20 (kadastra Nr. 8076 011 0857), Kadiķu iela 21 (kadastra Nr. 8076 011 1004), Kadiķu iela 22 (kadastra Nr. 8076 011 0858), Kadiķu iela 23 (kadastra Nr. 8076 011 1003), Kadiķu iela 25 (kadastra Nr. 8076 011 1002), Kadiķu iela 27 (kadastra Nr. 8076 011 0897), Kadiķu iela 29 (kadastra Nr. 8076 011 0898), Kadiķu iela 34 (kadastra Nr. 8076 011 0900), Kadiķu iela 47 (kadastra Nr. 8076 011 0899) un Rudzu iela 32 (kadastra Nr. 80760110859) teritorijā. Īpašuma tiesības uz minētajiem īpašumiem ir reģistrētas uz fizisko un juridisko personu vārda.
4. Saskaņā ar 2003.gada 18.jūnija Mārupes novada Teritorijas plānojumu 2014. - 2026.gadam Kadiķu iela atrodas autotransporta infrastruktūras objektu teritorijā, kurai ir noteikta 12 m plata josla sarkano līniju robežās.
5. Ar Mārupes novada domes 2021.gada 27. oktobra lēmumu Nr.21 (sēdes prot. Nr. 13) apstiprināti saistošie noteikumi Nr. 19/2021 "Par Mārupes novada pašvaldības dalību pašvaldības nozīmes ceļu un ielu būvniecībā un uzturēšanā" (turpmāk-Noteikumi).

Noteikumu 2.punktā noteikts, ja pašvaldības nozīmes ceļa vai ielas statuss piešķirts ar administratīvo aktu, pašvaldība uzsāk uzturēšanas darbus pēc tam, kad beidzies administratīvā akta apstrīdēšanas termiņš vai ir stājies spēkā galīgais nolēmums, ar kuru pašvaldības nozīmes ceļa vai ielas statuss ir saglabāts spēkā. Ja pašvaldības nozīmes ceļa vai ielas statuss noteikts pašvaldības teritorijas plānojumā vai lokālplānojumā, pašvaldība uzsāk uzturēšanas darbus viena mēneša laikā no dienas, kuru noteica par teritorijas attīstības plānošanu atbildīgās ministrija, kad var uzsākt attiecīgo saistošo noteikumu īstenošanu.

Savukārt Noteikumu 3. punkts paredz kārtību pie kādiem nosacījumiem pašvaldība veic Noteikumu 2. punktā minētās darbības: pašvaldība pirms uzturēšanas darbu veikšanas uzsākšanas apseko pašvaldības nozīmes ceļu vai ielu un pārbauda, vai:

- 3.1. dabā ir izbūvēts ceļš vai iela;

- 3.2. ceļš vai iela tiek ekspluatēts, nodrošinot piekļuvi vismaz vienam apbūvētajam nekustamajam īpašumam, kurā atrodas ekspluatācijā nodota un faktiski izmantojama ēka;
- 3.3. ceļa vai ielas tehniskais stāvoklis pieļauj ceļa vai ielas drošu ekspluatāciju;
- 3.4. ceļš vai iela piekļaujas valsts vai pašvaldības ceļam vai ielai vai veido vienotu ceļu tīklu ar citiem koplietošanas vai pašvaldības nozīmes ceļiem vai ielām.

Zemes pārvaldības likuma 8.¹ panta pirmā daļa nosaka, ka pašvaldības nozīmes ceļš vai iela ir privātā īpašuma lietošanas tiesību aprobežojums nekustamajam īpašumam, kas noteikts sabiedrības interesēs, lai nodrošinātu vienotu ceļu un ielu tīklu pašvaldībā un sabiedrības iespējas un tiesības ikvienam to izmantot.

Savukārt minētā likuma 8.¹ panta otrā daļa paredz, ka pašvaldības nozīmes ceļu vai ielu pašvaldība nosaka pašvaldības teritorijas plānojumā vai lokālpļānojumā. Pašvaldības nozīmes ielas statusu pašvaldība var piešķirt ar atsevišķu administratīvo aktu, kam pievienots grafiskais pielikums. Pirms lēmuma pieņemšanas pašvaldība noskaidro to zemes īpašnieku vai tiesisko valdītāju viedokli, kuru zemes robežās atrodas pašvaldības nozīmes iela.

Pašvaldība konstatē, ka no nekustamo īpašumu Kadiķu iela 37, 39,41 un 43 īpašniekiem viedoklis nav saņemts, līdz ar to Kadiķu ielas pievedceļam pašvaldības nozīmes ielas statuss nav nosakāms, jo nav izpildītas Zemes pārvaldības likuma 8.¹ panta otrās daļas prasības.

Zemes pārvaldības likuma 8.¹ panta trešā daļa paredz, ja pašvaldības nozīmes ceļa vai ielas statuss piešķirts, pamatojoties uz atsevišķu administratīvo aktu, pašvaldība mēneša laikā pēc tam, kad pieņemts lēmums par pašvaldības nozīmes ceļa vai ielas statusa piešķiršanu, publicē to pašvaldības mājaslapā internetā kopā ar grafisko pielikumu.

Izvērtējot iepriekš minēto, Mārupes novada pašvaldības dome secina, ka Kadiķu iela, kas atrodas privātīpašumā, ir nepieciešama sabiedrības vajadzībām, lai izveidotu vienotu ielu tīklu un nodrošinātu vienādu tiesisku piekļuvi visiem pie Kadiķu ielas pieguļošiem īpašumiem.

Nosakot ceļa statusu privātā īpašumā esošajai Kadiķu ielai atbilstoši Likuma 8.¹ panta piektajai un sestajai daļai, iela būs publiski pieejama, un līdz pašvaldības nozīmes ceļa vai ielas statusa atcelšanai, īpašniekiem būs aizliegts ierobežot tās publisku lietošanu, kā arī pašvaldības domei ir tiesības, informējot īpašniekus, ierīkot jaunas inženierkomunikācijas – iekārtas, ietaises, tīklus un līnijas, ja tas nepieciešams sabiedrības interešu īstenošanai.

Pamatojoties uz Zemes pārvaldības likuma 8.¹ panta otro daļu, Pašvaldību likuma 4. panta pirmās daļas 2. punktu, kā arī ņemot vērā Attīstības un vides jautājumu komitejas 2023.gada 23.augusta atzinumu pieņemt iesniegto lēmuma projektu "*Par pašvaldības nozīmes ielas statusa noteikšanu Kadiķu ielai, Jaunmārupē, Mārupes novadā*", atklāti balsojot ar 16 balsīm „par” (*Valdis Kārklīšs, Mārtiņš Bojārs, Ilze Bērziņa, Jānis Kazaks, Normunds Orleāns, Aivars Osītis, Guntis Ruskis, Oļegs Sorokins, Uģis Šteinbergs, Dace Štrodaha, Gatis Vācietis, Ira Dūduma, Andris Puide, Jānis Lībietis, Ivars Punculis, Nikolajs Antipenko*), „pret” nav, „atturas” nav, **Mārupes novada pašvaldības dome nolemj:**

1. Piešķirt pašvaldības nozīmes ielas statusu Kadiķu ielai Jaunmārupē, Mārupes pagastā, Mārupes novadā (īpašumu ar kadastra apzīmējumu 80760110852, 80760110865, 80760110856, 80760110836, 80760110846, 80760110847, 80760110857, 80760111004, 80760110858, 80760111003, 80760111002, 80760110897, 80760110898, 80760110899, 80760110900, 80760110859 teritorijā) saskaņā ar grafisko pielikumu.
2. Uzdot Mārupes novada Pašvaldības īpašumu pārvaldei Kadiķu ielu iekļaut Mārupes novada ielu un ceļu uzturēšanas sarakstā līdz 2023.gada 1.oktobrim.
3. Šo lēmumu viena mēneša laikā no tā spēkā stāšanās dienas var pārsūdzēt Administratīvajā rajona tiesā (Rīgā, Baldones iela 1A, LV – 1007).




Pašvaldības domes priekšsēdētāja vietnieks

Valdis Kārklīšs

*Sagatavoja Attīstības un plānošanas pārvaldes
zemes ierīcības speciāliste L. Erdmane
Lēmumprojektā norādītie normatīvie akti ir spēkā
un attiecināmi uz lēmumprojektā minēto gadījumu.
Centrālās pārvaldes Juridiskās nodaļas
vadītājs D. Valters*



Apzīmējumi:

-  pašvaldības nozīmes iela
-  ielas sarkanā līnija
-  zemes vienības robeža