



MĀRUPES NOVADA PAŠVALDĪBAS DOME

Daugavas iela 29, Mārupe, Mārupes novads, LV-2167
67934695 / marupe@marupe.lv / www.marupe.lv

DOMES SĒDES PROTOKOLA Nr.24 PIELIKUMS

2023.gada 28.decembris

LĒMUMS Nr. 57

Par pašvaldības nozīmes ielas statusa noteikšanu Meistaru ielas posmam, Mārupē, Mārupes novadā

Noklausījusies Mārupes novada pašvaldības Attīstības un plānošanas pārvaldes zemes ierīcības speciālistes L.Erdmanes ziņojumu par pašvaldības nozīmes ielas statusa noteikšanu Meistaru ielas posmam, Mārupē, Mārupes novadā, Mārupes novada pašvaldības dome konstatē, ka:

1. Mārupes novada pašvaldībā (turpmāk – Pašvaldība) tika izskatīts nekustamo īpašumu “Veclīdumi” (kadastra Nr. 8076 007 0870) un Meistaru iela 22 (kadastra Nr. 8076 007 1107) īpašnieces Zaigas Pētersones pilnvarotās personas Rinalda Pētersona 2023.gada 19.oktobra iesniegums (pašvaldībā reģistrēts Nr.1/2.1-3/4751), kurā tika lūgts Pašvaldībai noteikt Meistaru ielas posmam pašvaldības nozīmes ielas statusu.

2. Saskaņā ar 2017.gada 30.augustā apstiprināto “Lokālplānojumam Mārupes un Tīraines ciemu ielu tīkla un sarkano līniju precizēšanai ietverot priekšlikumus atsevišķu zemes vienību funkcionālā zonējuma grozīšanai”, Meistaru ielas posmam ir noteiktas ielas sarkanās līnijas 12 m platumā.

3. Saskaņā ar 2013.gada 18.jūnijā apstiprināto Mārupes novada Teritorijas plānojumu 2014.-2026.gadam Meistaru ielas daļa atrodas autotransporta infrastruktūras objektu apbūves teritorijā (TR).

4. 2022.gada 26.oktobrī Mārupes novada Būvvalde ir izsniegusi Aktu par inženierbūves pieņemšanu ekspluatācijā Kods 22053770804988(191.2022) “Par objekta Veclīdumu ielas izbūve pieņemšanu ekspluatācijā”.

5. 2023. gada 4.decembra Pašvaldības Koordinācijas un plānošanas darba grupas sanāksmē izskatīja augstāk minēto iesniegumu un pieņēma lēmumu atbalstīt noteikt pašvaldības nozīmes ielas statusu Meistaru ielas posmam neiekļaujot ielu un ceļu uzturēšanas sarakstā.

6. Meistaru ielas posms atrodas nekustamo īpašumu “Veclīdumi” (kadastra Nr8076 007 0870) un Meistaru iela 22 (kadastra Nr. 8076 007 1107) teritorijā. Īpašuma tiesības uz minētajiem īpašumiem ir reģistrētas uz fizisko personu vārda.

7. Ar Mārupes novada pašvaldības domes 2021.gada 27. oktobra lēmumu Nr. 21 (sēdes prot. Nr. 13) apstiprināti saistošie noteikumi Nr. 19/2021 “Mārupes novada pašvaldības dalību pašvaldības nozīmes ceļu un ielu būvniecībā un uzturēšanā” (turpmāk-Noteikumi).

Noteikumu 2.punktā noteikts, ja pašvaldības nozīmes ceļa vai ielas statuss piešķirts ar administratīvo aktu, pašvaldība uzsāk uzturēšanas darbus pēc tam, kad beidzies administratīvā akta apstrīdēšanas termiņš vai ir stājies spēkā galīgais nolēmums, ar kuru pašvaldības nozīmes ceļa vai ielas statuss ir saglabāts spēkā. Ja pašvaldības nozīmes ceļa vai ielas statuss noteikts pašvaldības teritorijas plānojumā vai lokālplānojumā, pašvaldība uzsāk uzturēšanas darbus viena mēneša laikā no dienas, kuru noteica par teritorijas attīstības plānošanu atbildīgās ministrija, kad var uzsākt attiecīgo saistošo noteikumu īstenošanu.

Savukārt Noteikumu 3. punkts paredz kārtību pie kādiem nosacījumiem pašvaldība veic Noteikumu 2. punktā minētās darbības: pašvaldība pirms uzturēšanas darbu veikšanas uzsākšanas apseko pašvaldības nozīmes ceļu vai ielu un pārbauda, vai:

3.1. dabā ir izbūvēts ceļš vai iela;

3.2. ceļš vai iela tiek ekspluatēts, nodrošinot piekļuvi vismaz vienam apbūvētajam nekustamajam īpašumam, kurā atrodas ekspluatācijā nodota un faktiski izmantojama ēka;

3.3. ceļa vai ielas tehniskais stāvoklis pieļauj ceļa vai ielas drošu ekspluatāciju;

3.4. ceļš vai iela piekļaujas valsts vai pašvaldības ceļam vai ielai vai veido vienotu ceļu tīklu ar citiem koplietošanas vai pašvaldības nozīmes ceļiem vai ielām.

Zemes pārvaldības likuma 8¹. panta pirmā daļa nosaka, ka pašvaldības nozīmes ceļš vai iela ir privātā īpašuma lietošanas tiesību aprobežojums nekustamajam īpašumam, kas noteikts sabiedrības interesēs, lai nodrošinātu vienotu ceļu un ielu tīklu pašvaldībā un sabiedrības iespējas un tiesības ikvienam to izmantot.

Savukārt minētā likuma 8¹. panta otrā daļa paredz, ka pašvaldības nozīmes ceļu vai ielu pašvaldība nosaka pašvaldības teritorijas plānojumā vai lokālplānojumā. Pašvaldības nozīmes ielas statusu pašvaldība var piešķirt ar atsevišķu administratīvo aktu, kam pievienots grafiskais pielikums. Pirms lēmuma pieņemšanas pašvaldība noskaidro to zemes īpašnieku vai tiesisko valdītāju viedokli, kuru zemes robežās atrodas pašvaldības nozīmes iela.

Zemes pārvaldības likuma 8¹. panta trešā daļa paredz, ja pašvaldības nozīmes ceļa vai ielas statuss piešķirts, pamatojoties uz atsevišķu administratīvo aktu, pašvaldība mēneša laikā pēc tam, kad pieņemts lēmums par pašvaldības nozīmes ceļa vai ielas statusa piešķiršanu, publicē to pašvaldības mājaslapā internetā kopā ar grafisko [pielikumu](#).

Izvērtējot iepriekš minēto, Pašvaldības dome secina, Meistaru iela, kas atrodas privātīpašumā ir nepieciešami sabiedrības vajadzībām, lai izveidotu vienotu ielu tīklu un nodrošinātu vienādu tiesisku piekļuvi visiem pie Meistaru ielas pieguļošiem īpašumiem.

Nosakot ceļa statusu privātā īpašumā esošajiem Meistaru ielai atbilstoši Likuma 8.¹ panta piektajai un sestajai daļai, iela būs publiski pieejama, un līdz pašvaldības nozīmes ceļa vai ielas statusa atcelšanai, īpašniekiem būs aizliegts ierobežot tās publisku lietošanu, kā arī pašvaldības domei ir tiesības, informējot īpašniekus, ierīkot jaunas inženierkomunikācijas – iekārtas, ietaises, tīklus un līnijas, ja tas nepieciešams sabiedrības interešu īstenošanai.

Pamatojoties uz Zemes pārvaldības likuma 8.¹ panta otro daļu, Pašvaldību likuma 4. panta pirmās daļas 2. punktu, kā arī ņemot vērā Attīstības un vides jautājumu komitejas 2023.gada 20.decembra atzinumu pieņemt iesniegto lēmuma projektu "*Par pašvaldības nozīmes ielas statusa noteikšanu Meistaru ielas posmam, Mārupē, Mārupes novadā*", atklāti balsojot ar 14 balsīm „par” (*Andrejs Ence, Valdis Kārklīšs, Mārtiņš Bojārs, Ilze Bērziņa, Līga Kadiģe, Jānis Kazaks, Normunds Orleāns, Aivars Osītis, Guntis Ruskis, Uģis Šteinbergs, Dace Štrodaha, Gatis Vācietis, Ira Dūduma, Jānis Lībietis*), „pret” nav, „atturas” 1 (*Andris Puide*), **Mārupes novada pašvaldības dome nolēmj:**

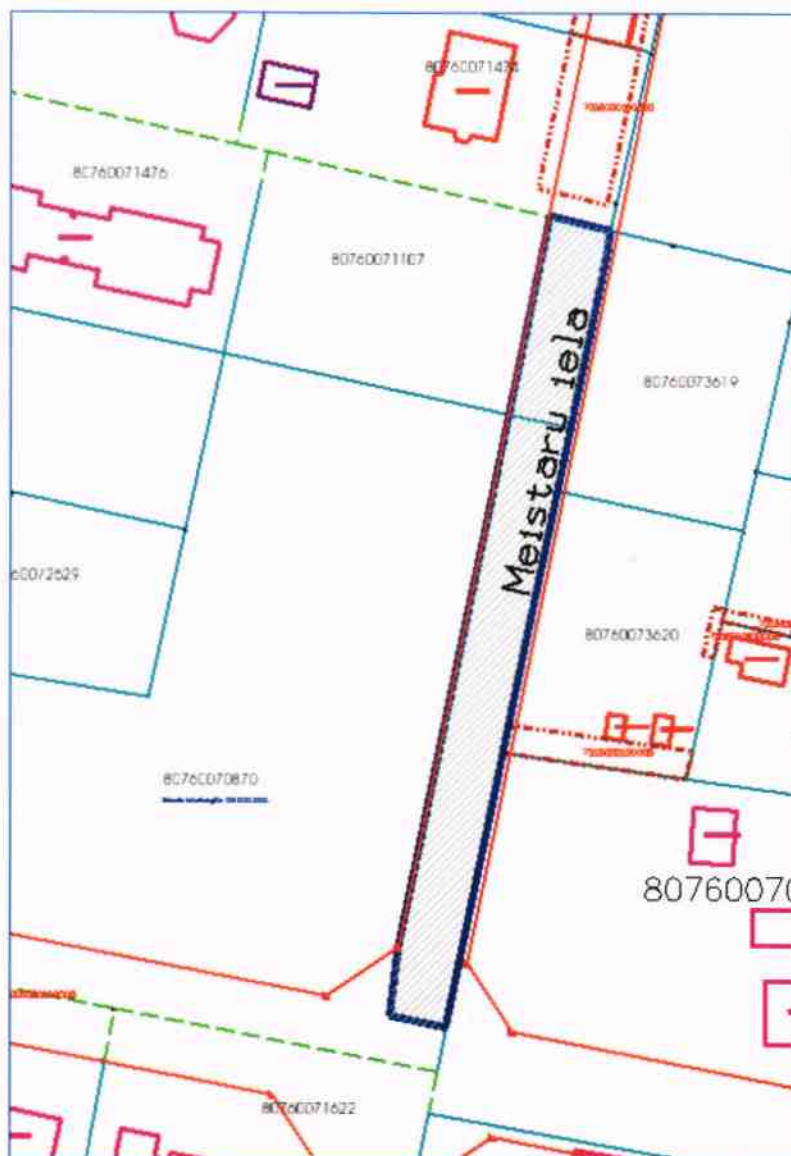
1. Piešķirt pašvaldības nozīmes ielas statusu Meistaru ielas posmam (zemes vienībās ar kadastra apzīmējumiem 8076 007 0870 un 8076 007 1107) Mārupē, Mārupes novadā, saskaņā ar grafisko pielikumu, neiekļaujot pašvaldības ielu un ceļu uzturēšanas sarakstā.
2. Centrālās pārvaldes Personāla un dokumentu pārvaldības nodaļai nosūtīt lēmumu zemes īpašniekam.
3. Šo lēmumu viena mēneša laikā no tā spēkā stāšanās dienas var pārsūdzēt Administratīvajā rajona tiesā (Rīgā, Baldones iela 1A, LV – 1007).

Pašvaldības domes priekšsēdētājs




Andrejs Ence

*Sagatavoja Attīstības un plānošanas pārvaldes
zemes ierīcības speciāliste L. Erdmane*

*Lēmumprojektā norādītie normatīvie akti ir spēkā
un attiecināmi uz lēmumprojektā minēto gadījumu.
Centrālās pārvaldes nodaļas vadītāja N. Zālīte*



Apzīmējumi:

-  pašvaldības nozīmes iela
-  ielas sarkanā līnija
-  zemes vienības robeža

Mārupes novada pašvaldības
domes priekšsēdētājs
ANDREJS ENCE