



MĀRUPES NOVADA PAŠVALDĪBAS DOME

Daugavas iela 29, Mārupe, Mārupes novads, LV-2167
67934695 / marupe@marupe.lv / www.marupe.lv

DOMES SĒDES PROTOKOLA Nr.24 PIELIKUMS

2023.gada 28.decembris

LĒMUMS Nr. 56

Par pašvaldības nozīmes ielas statusa noteikšanu Sarmas ielai, Mārupē, Mārupes novadā

Noklausījusies Mārupes novada pašvaldības Attīstības un plānošanas pārvaldes zemes ierīcības speciālistes L.Erdmanes ziņojumu par pašvaldības nozīmes ielas statusa noteikšanu Sarmas ielai, Mārupē, Mārupes novadā, Mārupes novada pašvaldības dome konstatē, ka:

1. Mārupes novada pašvaldībā (turpmāk – Pašvaldība) tika izskatīts nekustamā īpašuma ar kadastra Nr. 8076 012 1190 īpašnieka SIA “Elerons SM” 2023.gada 9.novembra iesniegums (pašvaldībā reģistrēts Nr.1/2.1-3/5030), kurā tika lūgts Pašvaldībai noteikt Sarmas ielai pašvaldības nozīmes ielas statusu un pieņemt īpašumā Sarmas ielu, Mārupē, Mārupes novadā (zemes vienībai ar kadastra apzīmējumu 8076 012 0929).

2. Saskaņā ar 2022.gada 23.februārī apstiprināto nekustamo īpašumu “Mežmaļi” (kadastra Nr. 8076 012 0107) un īpašuma ar kadastra Nr. 8076 012 0526, Mārupē, Mārupes pagastā, Mārupes novadā detālplānojumu, Sarmas ielai ir noteiktas ielas sarkanās līnijas 12 m platumā.

3. 2023.gada 6.martā Mārupes novada Būvvalde ir pieņēmusi ekspluatācijā Sarmas ielu (Paskaidrojuma raksts autoceļam (lēmums) Nr.BIS-BV-2.8-2022-516 “Par pievedceļa izbūvi ar karsto asfaltu privātmāju apbūves gabaliem”.

4. Ar 2023.gada 26.aprīļa Pašvaldības domes lēmumu Nr.29 (sēdes prot. Nr.8) ir nodibināta Sarmas iela 12 m platumā sarkanajās līnijās.

5. 2023. gada 4.decembra Pašvaldības Koordinācijas un plānošanas darba grupas sanāksmē izskatīja augstāk minēto iesniegumu un pieņēma lēmumu noraidīt pieņem īpašumā Sarmas ielu un atbalstīt noteikt pašvaldības nozīmes ielas statusu Sarmas ielas posmam, neiekļaujot ielu un ceļu uzturēšanas sarakstā.

6. Ar Mārupes novada pašvaldības domes 2021.gada 27. oktobra lēmumu Nr. 21 (sēdes prot. Nr. 13) apstiprināti saistošie noteikumi Nr. 19/2021 “Mārupes novada pašvaldības dalību pašvaldības nozīmes ceļu un ielu būvniecībā un uzturēšanā” (turpmāk-Noteikumi).

Noteikumu 2.punktā noteikts, ja pašvaldības nozīmes ceļa vai ielas statuss piešķirts ar administratīvo aktu, pašvaldība uzsāk uzturēšanas darbus pēc tam, kad beidzies administratīvā akta apstrīdēšanas termiņš vai ir stājies spēkā galīgais nolēmums, ar kuru pašvaldības nozīmes ceļa vai ielas statuss ir saglabāts spēkā. Ja pašvaldības nozīmes ceļa vai ielas statuss noteikts pašvaldības teritorijas plānojumā vai lokālplānojumā, pašvaldība uzsāk uzturēšanas darbus viena mēneša laikā no dienas, kuru noteica par teritorijas attīstības plānošanu atbildīgās ministrija, kad var uzsākt attiecīgo saistošo noteikumu īstenošanu.

Savukārt Noteikumu 3. punkts paredz kārtību pie kādiem nosacījumiem pašvaldība veic Noteikumu 2. punktā minētās darbības: pašvaldība pirms uzturēšanas darbu veikšanas uzsākšanas apseko pašvaldības nozīmes ceļu vai ielu un pārbauda, vai:

- 3.1. dabā ir izbūvēts ceļš vai iela;
- 3.2. ceļš vai iela tiek ekspluatēts, nodrošinot piekļuvi vismaz vienam apbūvētajam nekustamajam īpašumam, kurā atrodas ekspluatācijā nodota un faktiski izmantojama ēka;
- 3.3. ceļa vai ielas tehniskais stāvoklis pieļauj ceļa vai ielas drošu ekspluatāciju;
- 3.4. ceļš vai iela piekļaujas valsts vai pašvaldības ceļam vai ielai vai veido vienotu ceļu tīklu ar citiem koplietošanas vai pašvaldības nozīmes ceļiem vai ielām.

Zemes pārvaldības likuma 8¹. panta pirmā daļa nosaka, ka pašvaldības nozīmes ceļš vai iela ir privātā īpašuma lietošanas tiesību aprobežojums nekustamajam īpašumam, kas noteikts sabiedrības interesēs, lai nodrošinātu vienotu ceļu un ielu tīklu pašvaldībā un sabiedrības iespējas un tiesības ikvienam to izmantot.

Savukārt minētā likuma 8¹. panta otrā daļa paredz, ka pašvaldības nozīmes ceļu vai ielu pašvaldība nosaka pašvaldības teritorijas plānojumā vai lokālplānojumā. Pašvaldības nozīmes ielas statusu pašvaldība var piešķirt ar atsevišķu administratīvo aktu, kam pievienots grafiskais pielikums. Pirms lēmuma pieņemšanas pašvaldība noskaidro to zemes īpašnieku vai tiesisko valdītāju viedokli, kuru zemes robežās atrodas pašvaldības nozīmes iela.

Zemes pārvaldības likuma 8¹. panta trešā daļa paredz, ja pašvaldības nozīmes ceļa vai ielas statuss piešķirts, pamatojoties uz atsevišķu administratīvo aktu, pašvaldība mēneša laikā pēc tam, kad pieņemts lēmums par pašvaldības nozīmes ceļa vai ielas statusa piešķiršanu, publicē to pašvaldības mājaslapā internetā kopā ar grafisko [pielikumu](#).

Izvērtējot iepriekš minēto, Pašvaldības dome secina, Sarmas iela, kas atrodas privātīpašumā ir nepieciešami sabiedrības vajadzībām, lai izveidotu vienotu ielu tīklu un nodrošinātu vienādu tiesisku piekļuvi visiem pie Sarmas ielas pieguļošiem īpašumiem.

Nosakot ceļa statusu privātā īpašumā esošajiem Sarmas ielai, atbilstoši Likuma 8.¹ panta piektajai un sestajai daļai, iela būs publiski pieejama, un līdz pašvaldības nozīmes ceļa vai ielas statusa atcelšanai, īpašniekiem būs aizliegts ierobežot tās publisku lietošanu, kā arī pašvaldības domei ir tiesības, informējot īpašniekus, ierīkot jaunas inženierkomunikācijas – iekārtas, ietaises, tīklus un līnijas, ja tas nepieciešams sabiedrības interešu īstenošanai.

Pamatojoties uz Zemes pārvaldības likuma 8.¹ panta otro daļu, Pašvaldību likuma 4. panta pirmās daļas 2. punktu, kā arī ņemot vērā Attīstības un vides jautājumu komitejas 2023.gada 20.decembra atzinumu pieņemot iesniegto lēmuma projektu “*Par pašvaldības nozīmes ielas statusa noteikšanu Sarmas ielai, Mārupē, Mārupes novadā*”, atklāti balsojot ar 13 balsīm „par” (*Andrejs Ence, Valdis Kārklīnš, Mārtiņš Bojārs, Ilze Bērziņa, Līga Kadiģe, Jānis Kazaks, Normunds Orleāns, Aivars Osītis, Guntis Ruskis, Uģis Šteinbergs, Dace Štrodaha, Ira Dūduma, Jānis Lībietis*), „pret” nav, atturas” 1 (*Andris Puide*), **balsojumā nepiedalās Gatis Vācietis, Mārupes novada pašvaldības dome nolemj:**

1. Piešķirt pašvaldības nozīmes ielas statusu Sarmas ielai (zemes vienība ar kadastra apzīmējumu 8076 012 0929), Mārupē, Mārupes novadā, saskaņā ar grafisko pielikumu, neiekļaujot pašvaldības ielu un ceļu uzturēšanas sarakstā.
2. Centrālās pārvaldes Personāla un dokumentu pārvaldības nodaļai nosūtīt lēmumu zemes īpašniekam.
3. Šo lēmumu viena mēneša laikā no tā spēkā stāšanās dienas var pārsūdzēt Administratīvajā rajona tiesā (Rīgā, Baldones iela 1A, LV – 1007).

Pašvaldības domes priekšsēdētājs




Andrejs Ence

Sagatavoja Attīstības un plānošanas pārvaldes
zemes ierīcības speciāliste L. Erdmane

Lēmumprojektā norādītie normatīvie akti ir spēkā
un attiecināmi uz lēmumprojektā minēto gadījumu.
Centrālās pārvaldes Juridiskās nodaļas vadītāja N. Zālīte



Apzīmējumi:

-  pašvaldības nozīmes iela
-  ielas sarkanā līnija
-  zemes vienības robeža

Mārupes novada pašvaldības
domes priekšsēdētājs
ANDREJS ENCE