


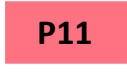





Apzīmējumi

-  Plānotā iebrauktuve teritorijā
-  Lokālpārvaldības teritorijas robeža
-  Zemes vienības robeža

Funkcionālais zonējums

-  **P11** Publiskās apbūves teritorija (P11)
-  **TR5** Transporta infrastruktūras teritorija (TR5)

Aprūtinājumi un aprobežojumi

-  Sarkanā līnija
-  Ceļa servitūts
-  Būvlaide
-  Sanitārā aizsargjosla ap kapsētu

Izstrādāja	V. Uzvārds	Paraksts	Datums	Pasūtītājs		
Izstrādes vadītājs			2023	Juridiska persona	METRUM SIA „Metrum” Reģ. Nr. 40003388748 Ģertrūdes iela 47-3, Rīga www.metrum.lv	
Projekta vadītāja	M. Kalvāne		2023			
Kartogrāfs	J. Skudra		2023			
Kartes dati: augstas detalizācijas topogrāfiskā informācija M 1:500 © Mārupes novada dome; kadastra informācijas sistēmas dati © Valsts zemes dienests, 2023. Latvijas ģeodēzisko koordinātu sistēma (LKS-92 TM)				Lapas nosaukums	Mērogs	1:1000
				FUNKCIONĀLAIS ZONĒJUMS	Lapa	1
					Lapas	1