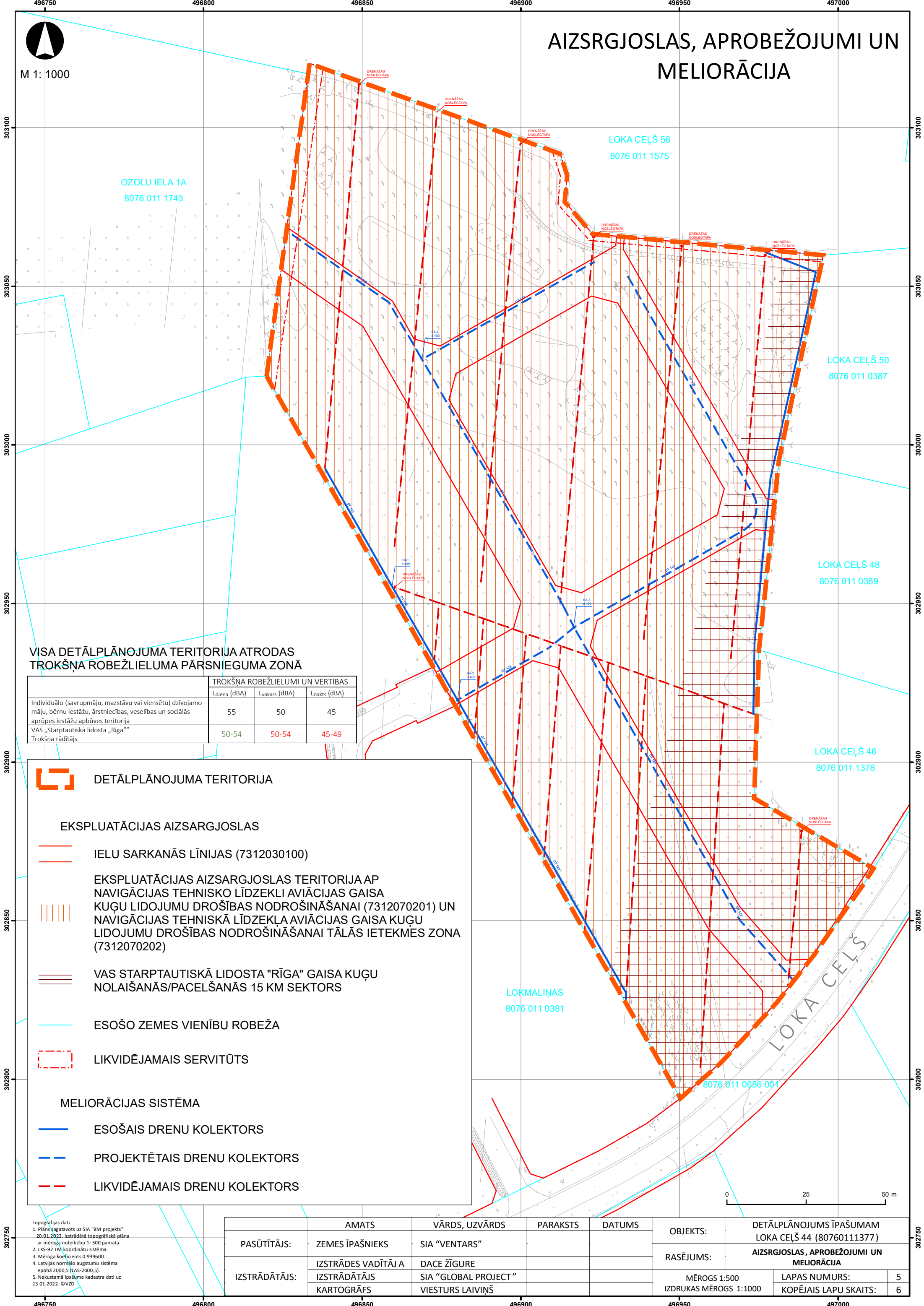



AIZSRGJOSLAS, APROBEŽOJUMI UN MELIORĀCIJA



OZOLU IELA 1A
8076 011 1743

LOKA CEĻŠ 56
8076 011 1575

LOKA CEĻŠ 50
8076 011 0387

LOKA CEĻŠ 48
8076 011 0389

LOKA CEĻŠ 46
8076 011 1378

LOKMAIŅAS
8076 011 0381

8076 011 0656 001

VISA DETĀLPLĀNOJUMA TERITORIJA ATRODAS TROKŠNA ROBEŽLĪELUMA PĀRSNIEGUMA ZONĀ

	TROKŠNA ROBEŽLĪELUMI UN VĒRTĪBAS		
	Ldiena (dBA)	Lvakars (dBA)	Lnakts (dBA)
Individuālo (savrupmāju, mazstāvu vai viensētu) dzīvojamu māju, bērnu iestāžu, ārstniecības, veselības un sociālās aprūpes iestāžu apbūves teritorija	55	50	45
VAS „Starptautiskā lidosta „Rīga”” Trokšņa rādītājs	50-54	50-54	45-49

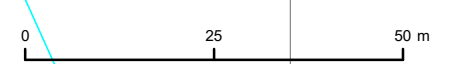
DETĀLPLĀNOJUMA TERITORIJA

EKSPLUATĀCIJAS AIZSARGJOSLAS

- IELU SARKANĀS LĪNIJAS (7312030100)
- EKSPLUATĀCIJAS AIZSARGJOSLAS TERITORIJA AP NAVIGĀCIJAS TEHNISKO LĪDZEKLI AVIĀCIJAS GAISA KUĢU LIDOJUMU DROŠĪBAS NODROŠINĀŠANAI (7312070201) UN NAVIGĀCIJAS TEHNISKĀ LĪDZEKĻA AVIĀCIJAS GAISA KUĢU LIDOJUMU DROŠĪBAS NODROŠINĀŠANAI TĀLĀS IETEKMĒS ZONA (7312070202)
- VAS STARPTAUTISKĀ LIDOSTA "RĪGA" GAISA KUĢU NOLAĪŠANĀS/PACELŠANĀS 15 KM SEKTORS
- ESOŠO ZEMES VIENĪBU ROBEŽA
- LIKVIDĒJAMĀIS SERVITŪTS

MELIORĀCIJAS SISTĒMA

- ESOŠAIS DRENU KOLEKTORS
- PROJEKTĒTAIS DRENU KOLEKTORS
- LIKVIDĒJAMĀIS DRENU KOLEKTORS



Topogrāfijas dati
1. Plāns sagatavots uz SIA "BM projekts" 20.01.2022. izstrādātā topogrāfiskā plāna ar mēroga noteiktību 1: 500 pamata.
2. LKS-92 TM koordinātu sistēma.
3. Mēroga koeficients 0.999600.
4. Latvijas normālo augstumu sistēma epohā 2000,5 (LAS-2000,5).
5. Nekustamā īpašuma kadastra dati uz 13.01.2022. © VZD

	AMATS	VĀRDS, UZVĀRDS	PARAKSTS	DATUMS	OBJEKTS:	DETĀLPLĀNOJUMS ĪPAŠUMAM LOKA CEĻŠ 44 (80760111377)
PASŪTĪTĀJS:	ZEMES ĪPAŠNIEKS	SIA "VENTARS"			RASĒJUMS:	AIZSRGJOSLAS, APROBEŽOJUMI UN MELIORĀCIJA
IZSTRĀDĀTĀJS:	IZSTRĀDES VADĪTĀJ A	DACE ŽĪGURE			MĒROGS 1:500	LAPAS NUMURS: 5
	KARTOGRĀFS	SIA "GLOBAL PROJECT" VIESTURS LAIVIŅŠ			IZDRUKAS MĒROGS 1:1000	KOPĒJAIS LAPU SKAITS: 6