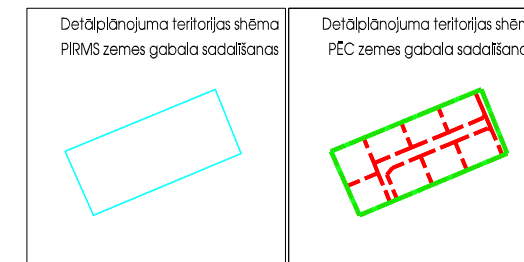
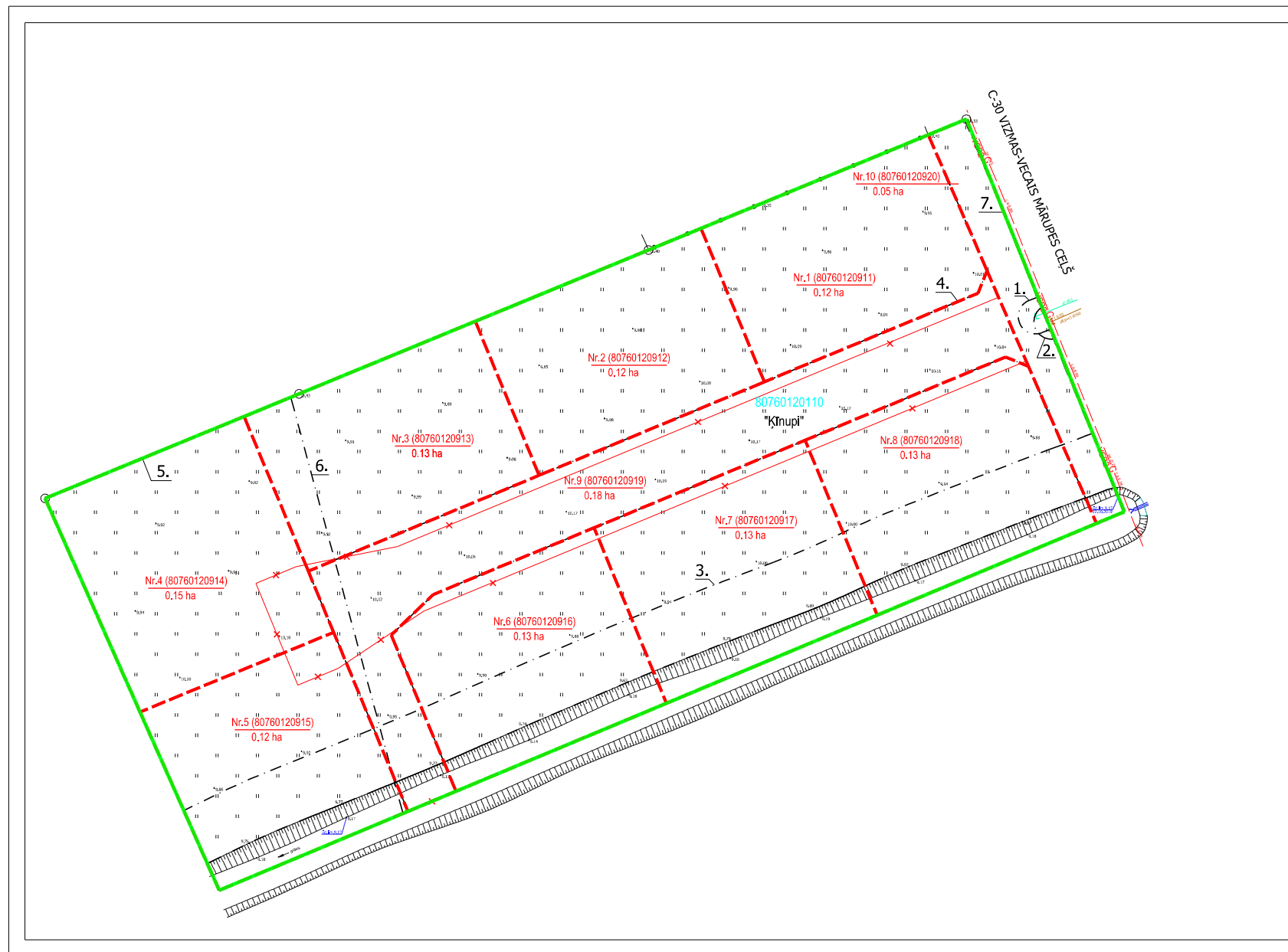


ZEMES IERĪCĪBAS PROJEKTS

M 1:1000



PROJEKTĒTĀS ZEMES VIENĪBAS UN APGRŪTINĀJUMI						
PROJEKTĒTĀS ZEMES VIENĪBAS				APGRŪTINĀJUMI		
Nr.	Projektēta zemes vienība	Platības no esošajām zemes vienībām	Platība (ha)	Kārtas Nr.	Klasifikācijas kods	
1.	80760120911	0.12 ha no 8076 012 0110	0.12	5	7312070201	
2.	80760120912	0.12 ha no 8076 012 0110	0.12	5	7312070201	
3.	80760120913	0.13 ha no 8076 012 0110	0.13	5	7312070201	
4.	80760120914	0.15 ha no 8076 012 0110	0.15	5	7312070201	
5.	80760120915	0.12 ha no 8076 012 0110	0.12	3	7312010400	
6.	80760120916	0.13 ha no 8076 012 0110	0.13	3	7312010400	
7.	80760120917	0.13 ha no 8076 012 0110	0.13	3	7312010400	
8.	80760120918	0.13 ha no 8076 012 0110	0.13	3	7312010400	
9.	80760120919	0.18 ha no 8076 012 0110	0.18	3	7312010400	
10.	80760120920	0.05 ha no 8076 012 0110 (pievienojams C - 30 Vizmas-Vecais Mārupes ceļš)	0.05	1	7312010101	
				2	7312010300	
				3	7312010400	
				4	7312030100	
				5	7312070201	
				6	7312070202	
				7	7312080101	
KOPĀ			1.26			



DETĀLPĀŅŪMA IZSTRĀDĒ PAREDZĒTIE ZEMES IERĪCĪBAS DARBI ATBILST NORMATĪVO AKTU PRASĪBĀM, KAS REGULĒ ZEMES IERĪCĪBAS PROJEKTA IZSTRĀDI

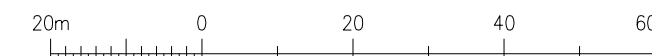
Zemes ierīcības darbos
sertificēta persona:
(sertifikāta Nr. CA 0020,
derīgais līdz 11.11.2024.)

/paraksts/ _____ Daiga Rubene
/atbilstējam/ _____

2020.gada _____

APZĪMĒJUMI	NOSAUKUMS
	Detālpilnojuma teritorijas robeža
	Robežu pārkārtošanas kvartāla robeža
	Esoša zemes vienības robeža ar robežpunktu
	Plānota zemes vienību robeža
	Likvidējamā sarkanā līnija
80760120110	Zemes vienības kadastra apzīmējums
"Ķīnupi"	Zemes vienības adrese
Nr.1 (80760120911) 0.12 ha	Plānotās zemes vienības numurs, plānotais kadastra apzīmējums un platība
	Nekustamā īpašuma apgrūtinājuma robeža

AIZSARGJOSLAS UN APGRŪTINĀJUMI, KAS ATRODAS DETĀLPĀŅŪMA TERITORIJĀ	
7312010101	1. Eksploataācijas aizsargjoslas teritorija ap ūdensvadu, kas atrodas līdz 2m dziļumam
7312010300	2. Eksploataācijas aizsargjoslas teritorija gar pašteses kanalizācijas vadu
7312010400	3. Eksploataācijas aizsargjoslas teritorija gar drenām un atklātiem grāvjiem
7312030100	4. Eksploataācijas aizsargjoslas teritorija gar ielu vai ceļu - sarkanā līnija
7312070201	5. Eksploataācijas aizsargjoslas teritorija ap navigācijas tehnisko līdzekli aviācijas gaisa kuģu lidojumu drošības nodrošināšanai
7312070202	6. Navigācijas tehniskā līdzekļa aviācijas gaisa kuģu lidojumu drošības nodrošināšanai līnijas ietekmes zona
7312080101	7. Eksploataācijas aizsargjoslas teritorija gar gāzesvadu ar spiedienu līdz 0,4 megapaskāļiem



TELPISKĀS PLĀNOŠANAS NOZARE		Pasūtītājs	DETĀLPĀŅŪMS nekustamajam īpašumam "ĶINUPI", Vētras, Mārupes pagastā, Mārupes novadā		
Projekta vadītāja	Sertifikāta nr.1-00796 M.Kalvāne		SIA "AUVA"		
Grafisko daļu izstrādāja	D.Rubene	Pasūtītājs	90-20-00015		
		Līguma nr.	LKS-92 TM		
		Lapas nosaukums	ZEMES IERĪCĪBAS PROJEKTS		
Kartogrāfiskā pamatne - Topogrāfiskais plāns ar sarkanajām līnijām un apakšzemes komunikācijām (uzm. SIA "Mēriecības Datu Centrs"), reģistrēts pašvaldības ADI datu bāzē ar Nr. 8076 TP 194012; LKS - 92 koordinātu sistēma, LAS 2000.5, mēroga koef. 0,999601, M 1:500)			Stadja	Projekts	
			Mērogs	Lapa	Lapu skaits
			M 1: 1000	4	4



SIA "METRUM", reģ.Nr.40003388748
Ģertrūdes iela 47-3, Rīga, LV-1011
tālr.80008100, e-pasts: metrum@metrum.lv