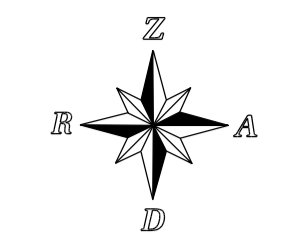


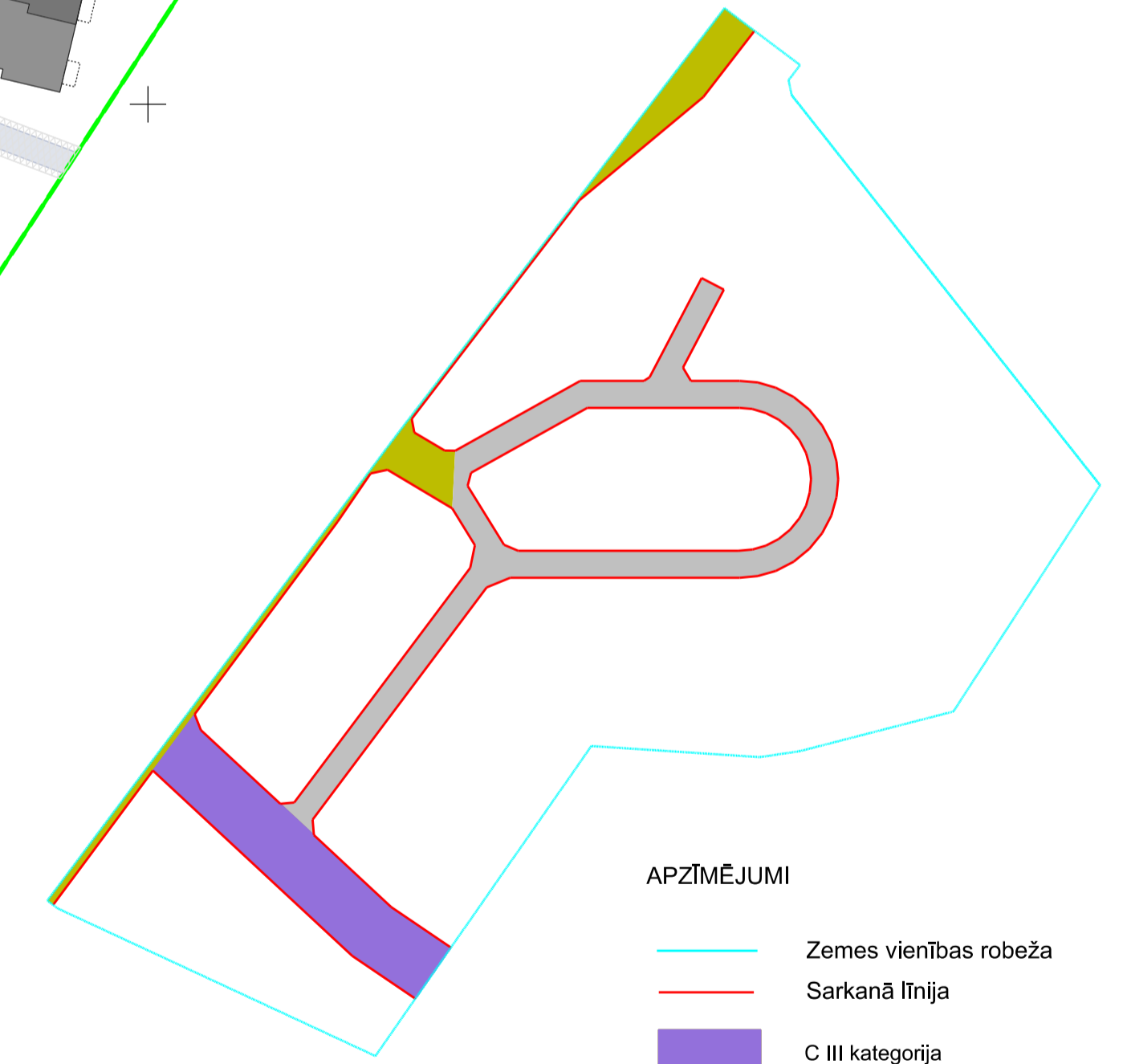
APZĪMĒJUMI

- Zemes vienības robeža
- 80760120122 Zemes vienības kadastra apzīmējums
- Lokālplānojuma teritorija
- Esošā saglabājamā un plānotā ielu sarkanās līnijas, tās lūzumpunkti
- Būvlaide
- Apbūves līnija
- Publiskās lietošanas ceļi gājējiem un /vai velo
- Kopīgais gājēju un velo ceļš
- Gājēju ietve
- Ceļa brauktuve
- Apzaļumotā teritorija
- Plānotās ēkas
- Autostāvvietas
- grāvja šķersojums

Objekta izvietojuma shēma

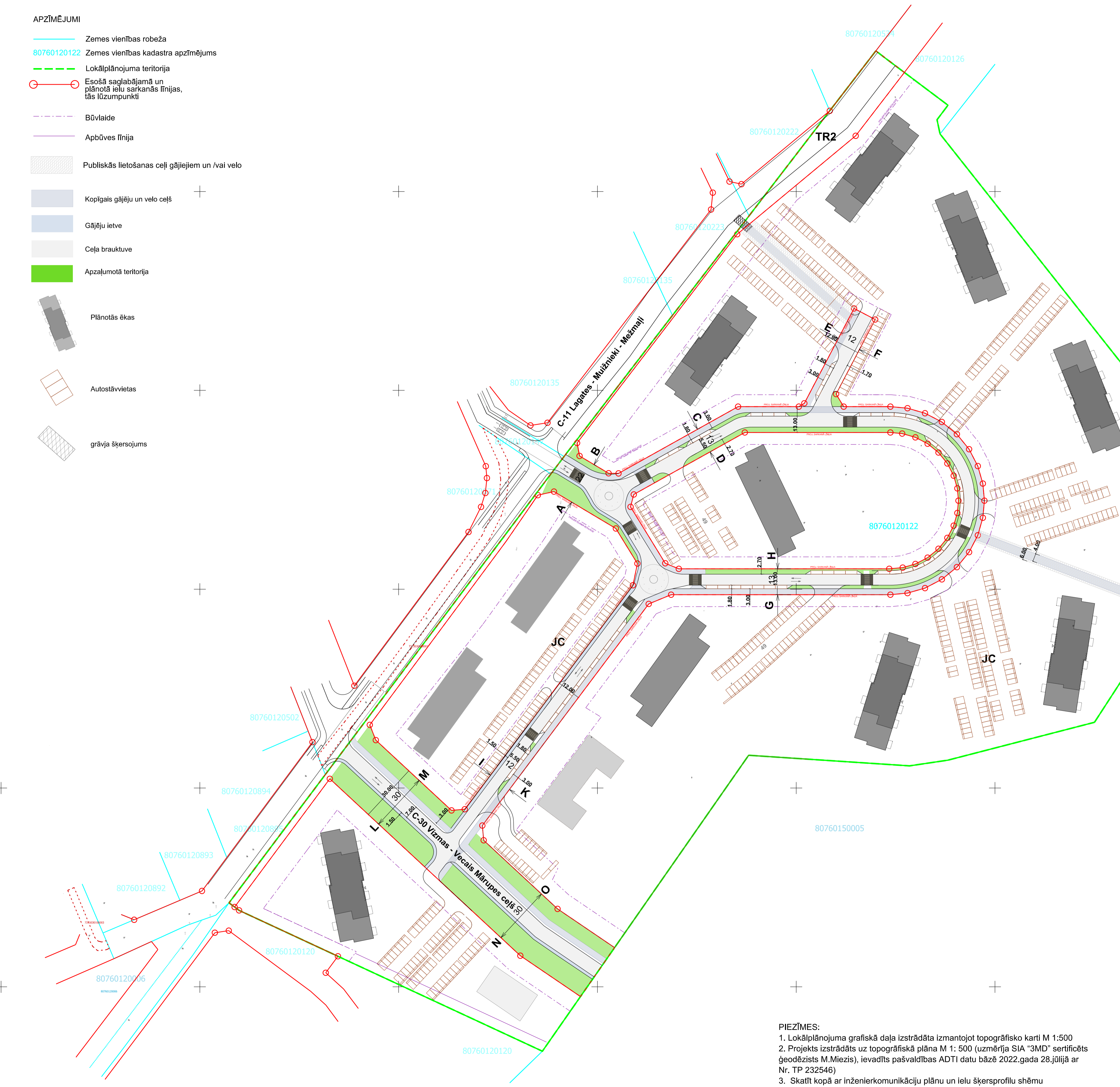


Ielu kategorijas shēma



APZĪMĒJUMI

- Zemes vienības robeža
- Sarkanā līnija
- C III kategorija
- D IV kategorija
- E V kategorija



PIEZĪMES:
 1. Lokālplānojuma grafiskā daļa izstrādāta izmantojot topogrāfisko karti M 1:500
 2. Projekts izstrādāts uz topogrāfiskā plāna M 1: 500 (uzmērīja SIA "3MD" sertificēts ģeodēzists M.Miezis), ievadīts pašvaldības ADTI datu bāzē 2022.gada 28.jūlijā ar Nr. TP 232546)
 3. Skatīt kopā ar inženierkomunikāciju plānu un ielu šķersprofilu shēmu

		SIA "Delta kompānija" Reģ.Nr.40103411129 Rīga, Senču iela 6-1 info@delta.lv; 26111118		Lokālplānojums, ar kuru groza teritorijas plānojumu nekustamā īpašuma "Mežciems", Mārupē, Mārupes novadā (kadastra Nr.80760120122) teritorijā Pasūtītājs: Juridiska persona	
Valdes priekšsēdētājs	J.Vītols	PLĀNOTĀ SATIKSMES INFRASTRUKTŪRA		Mērogs:	1:1000
Grafiskās daļas izstrādātājs	I.Mežiniece	Lapa:		Lapas:	