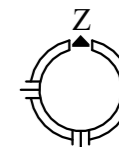


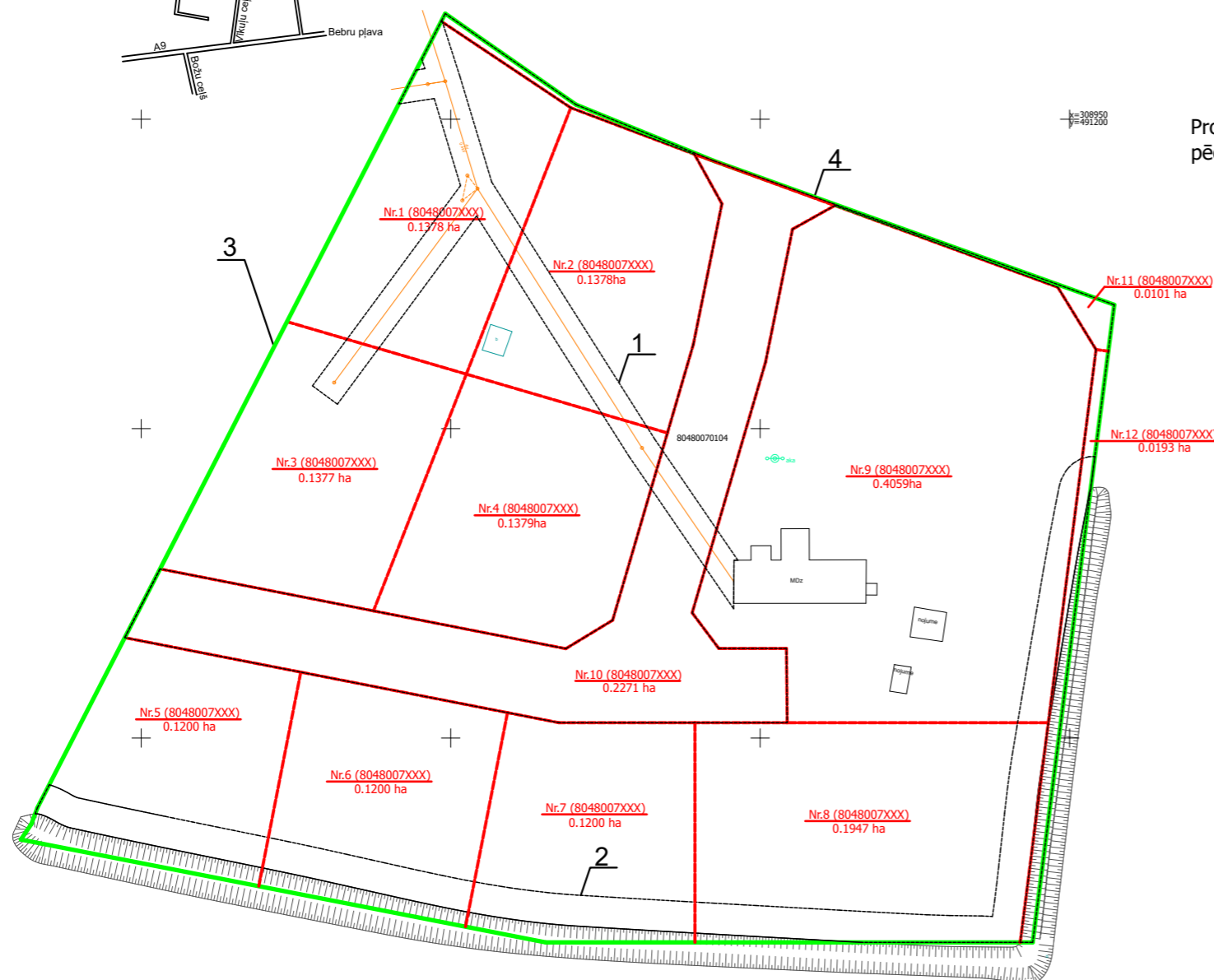
DETĀLPLĀNOJUMS

Nekustamā īpašuma "Beikas" zemes vienība ar kadastra apzīmējumu 80480070104
Skārduciemā, Babītes pagastā, Mārupes novadā

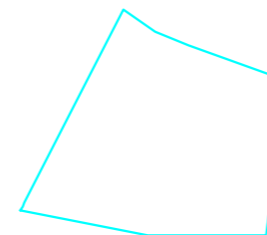


Pamatnē: SIA "Landmesser"
sertificēta ģeodēzista I. Suharevskas (sert. Nr. AC0258)
sagatavotais topogrāfiskais plāns ar mēroga noteiktību M1:500
Reģistrēts Mārupes novada pašvaldībā 15.07.2021. Nr.2-18/21-464
Izdruka: M 1:1000

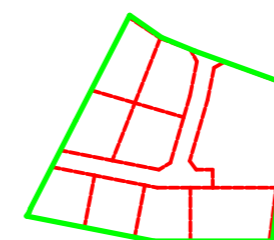
Esošā zemes vienība	80480070104
Platība (ha)	1,77



Projektētās teritorijas shēma
pirms zemes ierīcības projekta izstrādes



Projektētās teritorijas shēma
pēc zemes ierīcības projekta izstrādes



Projektētās zemes vienības			Aprūtinājumi		
Nr.	Kadastra apzīmējums	Platības no esošās zemes vienības	Platība*	Kārtas Nr.	Klasifikācijas kods
1.	8048007XXXX	0.1378 ha no 80480070104	0.1378 ha	1	7312050601
				3	7312070202
2.	8048007XXXX	0.1378 ha no 80480070104	0.1378 ha	1	7312050601
				3	7312070202
3.	8048007XXXX	0.1377 ha no 80480070104	0.1377 ha	1	7312050601
				3	7312070202
4.	8048007XXXX	0.1379 ha no 80480070104	0.1379 ha	1	7312050601
				3	7312070202
5.	8048007XXXX	0.1200 ha no 80480070104	0.1200 ha	2	7312010400
				3	7312070202
6.	8048007XXXX	0.1200 ha no 80480070104	0.1200 ha	2	7312010400
				3	7312070202
7.	8048007XXXX	0.1200 ha no 80480070104	0.1200 ha	2	7312010400
				3	7312070202
8.	8048007XXXX	0.1947 ha no 80480070104	0.1947 ha	2	7312010400
				3	7312070202
9.	8048007XXXX	0.4059 ha no 80480070104	0.4059 ha	1	7312050601
				2	7312010400
				3	7312070202
10.	8048007XXXX	0.2271 ha no 80480070104	0.2271 ha	1	7312050601
				3	7312070202
				4	7312030100
11.	8048007XXXX	0.0101 ha no 80480070104	0.0101 ha	1	7312050601
				3	7312070202
				4	7312030100
12.	8048007XXXX	0.0193 ha no 80480070104	0.0193 ha	2	7312010400
				3	7312070202
				4	7312030100
Kopā: 1.7683 ha					

*Veicot zemes vienību kadastrālo uzmērīšanu, projektēto zemes vienību platības var tikt precizētas
7312050601- Eksploatācijas aizsargjoslas teritorija ap elektrisko tīklu gaisvadu līniju pilsētās un ciemos ar nominālo spriegumu līdz 20 kilovoltiem
7312010400- Eksploatācijas aizsargjoslas teritorija gar drenām un atklātiem grāvjiem
7312070202- Navigācijas tehniskā līdzekļa aviācijas gaisa kuģu lidojumu drošības nodrošināšanai tālās ietekmes zona
7312030100- Eksploatācijas aizsargjoslas teritorija gar ielu vai ceļu- sarkanā līnija

Apzīmējumi:

- 80480070104 Esošās zemes vienības kadastra apzīmējums
- Esošās zemes vienības robeža ar robežpunktu
- Zemes ierīcības projekta robeža
- Projektēto zemes vienību robežas
- - - Nekustamā īpašuma aprūtinājuma robeža
- X Projektētās zemes vienības kadastra apzīmējums un platība
- X Likvidējamā zemes vienības robeža

PROJEKTĒTĀJS:		SIA LANDMESSER		Reģ. Nr.40103884323 "Meža Miers 2"-3, Meža miers, Inčukalna pag., Siguldas nov., LV-2136 mob. Nr.: 29148900	
PASŪTĪTĀJS:		Privātpersona			
TERITORIJA:		Nekustamā īpašuma "Beikas" zemes vienība Skārduciemā, Babītes pagastā, Mārupes novadā		Detālplānojums	
				DATUMS 31.03.2022.	
NOSAUKUMS:		Zemes ierīcības plāns		STADIJA Plāns	
				MĒROGS 1:1000	
Zemes ierīkotāja	Ilze Suharevska			DAĻAS	Nr.
Telpiskās attīstības plānotāja	Inga Griezne			3	2