














TERITORIJAS ESOŠĀ IZMANTOŠANA UN ESOŠIE TERITORIJAS IZMANTOŠANAS APROBEŽOJUMI

-  BRAUKTUVE AR CIETO (ASFALTA) SEGUMU
-  IETVE AR CIETO SEGUMU
-  GRANTS VAI ŠĶEMBU SEGUMS
-  PĻAVA, ZĀLĀJS
-  KRŪMĀJS, KOKAUDZE

VIDES UN DABAS RESURSU AIZSARDZĪBAS AIZSARGJOSLAS

-  INDIVIDUĀLI NOTEIKTA AIZSARGJOSLAS (AIZSARDZĪBAS ZŌNAS) TERITORIJĀ AP VALSTS VAI VIETĒJĀS NOZĪMES KULTŪRAS PIEMINEKLI (NR.8485, 7314020201)
-  ĶĪMISKĀS AIZSARGJOSLAS TERITORIJĀ AP PAZEMES ŪDENS NĒMŠANAS VIETU (7311090900)

EKSPLUATĀCIJAS AIZSARGJOSLAS

-  AIZSARGJOSLAS TERITORIJĀ AP ŪDENSVADU, KAS ATRODAS LĪDZ 2 M DZĪLUMAM (7312010101)
-  AIZSARGJOSLAS TERITORIJĀ GAR PAZEMES ELEKTRONISKO SAKARU TĪKLU LĪNĪJU UN KABEĻU KANALIZĀCIJU (7312040100)
-  AIZSARGJOSLAS TERITORIJĀ AP ELEKTRONISKO SAKARU IEKĀRTU ĀRĒJO SKAPI UN KONTEINERU (7312040900)
-  AIZSARGJOSLAS TERITORIJĀ GAR ELEKTRISKO TĪKLU KABEĻU LĪNĪJU (7312050201)
-  AIZSARGJOSLAS TERITORIJĀ GAR GĀZESVADU AR SPIEDIENU NO 0,4 LĪDZ 1,6 MPa (7312080102)
-  AIZSARGJOSLAS TERITORIJĀ GAR VALSTS GALVENAJIEM AUTOCEĻIEM LAUKU APVIDOS (7312030301)





SANITĀRĀS AIZSARGJOSLAS

-  AIZSARGJOSLAS TERITORIJĀ AP KĀPSĒTU (7316080100)

CITI APROBEŽOJUMI

Visa detālplānojuma teritorija ietilpst:

- NAVIGĀCIJAS TEHNISKĀ LĪDZEKLĀ AVIĀCIJAS GAISA KUĢU LIDOJUMU DROŠĪBAS NODROŠINĀŠANAI TĀLĀS IETEKMES ZONĀ (7312070202);
- 15 KM ZONĀ AP STARPTAUTISKĀS LIDOSTAS "RĪGA" KONTROLPUNKTU, KUR OBJEKTU BŪVNIECĪBAI, IERĪKOŠANAI UN IZVIETOŠANAI, KAS VAR VEICINĀT PUTNU MASVEIDĪGU PULCĒŠANOS, SAŅEMAMS VAS "CIVILĀS AVIĀCIJAS AGENTŪRA" SASKAŅOJUMS;
- 5 KM RĀDIUSĀ AP LIDLĀUKA "RĪGA" KONTROLPUNKTU (TIN16);
- 5 KM RĀDIUSĀ AP LIDLĀUKA "RĪGA" SLIEKŠNIEM (TIN17);
- AUTO SATIKSMES RADĪTO TROKŠŅU ROBEŽLIELUMA PĀRSNIEGUMA TERITORIJĀ (TIN19).

-  ESOŠĀ IELU SARKANĀ LĪNIJA, TĀS LŪZUMPUNKTI
-  ESOŠĀ ZEMES VIENĪBU ROBEŽA
-  CIEMA TERITORIJAS ROBEŽA
-  DETĀLPLĀNOJUMA TERITORIJAS ROBEŽA



10 0 10 20 30 40 50 m

- Topogrāfijas dati.
1. Plāns sagatavots uz SIA "Metrum" 13.09.2018. Izstrādātā inženiertopogrāfiskā plāna ar mēroga noteikumu 1:500.
 2. LKS-92 TM koordinātu sistēma.
 3. Mēroga koeficients 0.999600.
 4. Latvijas normālo augstumu sistēma (LAS-2000.5).

Kartē izmantoti nekustamā īpašuma valsts kadastra informācijas sistēmas dati, 2020. gads.

PASŪTTĀJS:	SIA "Plesko Real Estate" Reģ.Nr.40003516351, A.Deglava iela 161, Rīga, LV-1021	AMATS:	VĀRDS, UZVĀRDS	OBJEKTS:	DETĀLPLĀNOJUMS TERITORIJĀ, KO IETVER NEKUSTAMĀ ĪPAŠUMA "ATMODAS" (KAD.NR.80480030001) ZEMES VIENĪBA AR KAD.APZ. 80480030001 UN NEKUSTAMĀ ĪPAŠUMA RĪGAS IELA 21 (KAD.NR.80480030276) ZEMES VIENĪBA AR KAD.APZ. 80480030284 PĪNKOS, BABĪTES PAGASTĀ, BABĪTES NOVADĀ
IZSTRĀDĀTĀJS:	SIA "Grupa93" Reģ.Nr.50103129191, K.Barona iela 3-4, Rīga, LV-1050, tāl.: 27375939, e-pasts: info@grup93.lv, www.grupa93.lv	PROJ. VADĪTĀJA:	SARMĪTE LEŠIŅA	RASĒJUMS:	TERITORIJAS ESOŠĀ IZMANTOŠANA UN ESOŠIE TERITORIJAS IZMANTOŠANAS APROBEŽOJUMI
		KARTOGRAFĀS:	RONALDS KRŪMIŅŠ	DATUMS:	01.06.2021.
				MĒROGS:	1 : 1000
				LAPAS NUMURS:	1
				KOPĒJAIS LAPU SKAITS:	5

DETĀLPLĀNOJUMA TERITORIJAS IZVIETOJUMS

