



LATVIJAS REPUBLIKA

Rīgas rajona

Mārupes pagasta

zemes gabala Mazcenu alejā 39

Zemes kadastra N° 8076-011-0587

ZEMES ROBEŽU PLĀNS

Robežas noteiktas atbilstoši Mārupes pagasta Zemes komisijas 25.11.97. lēmumam
Nr.1614.30

Robežu plāns sastādīts pēc 1997.gada robežu uzmērīšanas materiāliem M 1: 1000

Zemes kopplatība ir 0.2200 ha

Zemes īpašums reģistrēts Rīgas rajons

zemes grāmatu nodaļas Mārupes pagasta zemes grāmatā
2000 . gada 26. janvārī

Nodalījuma (folijas) N° _____

Zemes grāmatu nodaļas priekšnieks: Tiesnests Sarmīte Stūrmane



Rīgas rajona nodaļa

LR VZD Lielriģas reģionālās nodaļas
Rīgas rajona filiāles
Kadostīns
vaicājuma vietnieks

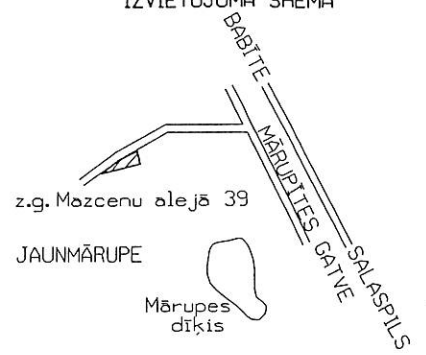
20-12-1999

A.Strēlis

EKSPLIKĀCIJA

zemes noga- balu Nr.	koppla- tība ha	tai skaitā						
		lauk - saim. izmant. zeme	no tās					
			tīrumi un atmotas	augļu dārzi	nosusi- nāta	meži	krū- māji	pagal- mi
0.2200						0.2200		

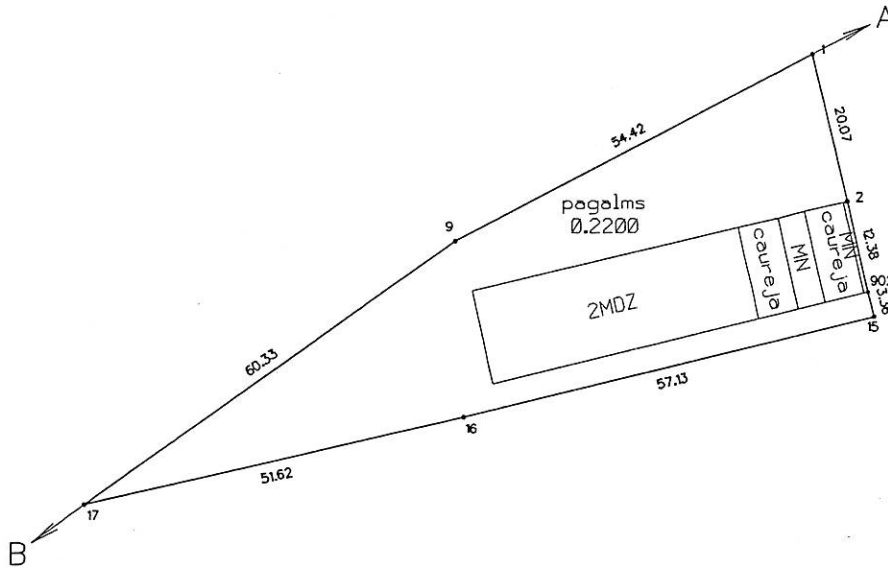
ZEMES
IZVIETOJUMA SHĒMA



ROBEŽPUNKTU KOORDINĀTES
1992. GADA SISTĒMA

	X	Y
1	304255.56	496053.89
2	304236.05	496058.58
902	304223.99	496061.34
15	304220.73	496062.14
16	304207.56	496006.58
17	304195.86	495956.33
9	304230.93	496005.39

MĒROGA KOEFICIENTS 0.999600



ROBEŽU APRAKSTS :

A-B Mārupes pagosta pašvaldības zeme

B-A Valsts autoceļa zeme

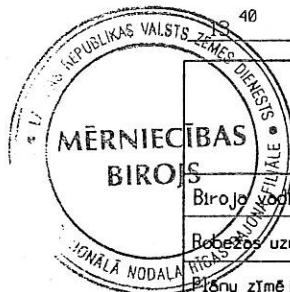
Mērogs 1: 1000

Nr. zemes ierīcības projektā un kontūru fotokartes Nr.

40

5248

Valsts zemes dienests
Rīgas rajona nodaļa
Mērniecības birojs



Biroja vadītājs	G. Ročko	04.02.98.
Robežu uzņēmēja	G. Ziliskis	21.12.97.
Pilņu zīmēja	J. Veilands	28.01.98.