

**Pieņemtie apzīmējumi:**

- zonējuma robeža
- esošās uzmērītās īpašumu robežas
- esošās ierādītās īpašumu robežas
- jaunveidojamo zemesgabalu robežas
- sark.līn. esošā sarkanā līnija
- likvidējamās sarkanās līnijas posms
- projektējamās ielu sarkanās līnijas un to lūzumpunktu numuri
- būvvalde
- apbūves līnija
- īpašuma izmantošanas veids saskaņā ar teritorijas plānojumu
- DzS, TR**
- "1" jaunveidojamo zemesgabalu Nr. pēc kārtas
- 2239 m<sup>2</sup> jaunveidojamo zemesgabalu platības
- 0.60 ha esošo zemesgabalu platības
- projektējamā brauktuve
- projektējamais gājēju ceļš
- eksploatacijas aizsargjoslas teritorija ap elektrisko tīklu gaisvadu līniju pilsētās un ciemos ar nominālo spriegumu līdz 20 kilovoltiem (7312050601)
- eksploatacijas aizsargjoslas teritorija gar elektrisko tīklu kabelu līniju (7312050200)
- eksploatacijas aizsargjoslas teritorija ap ūdensvadu, kas atrodas līdz 2 metru dziļumam (7312010101)
- eksploatacijas aizsargjoslas teritorija gar pašteces kanalizācijas vadu (7312010300)
- eksploatacijas aizsargjoslas teritorija gar gāzesvadu ar spiedienu līdz 0,4 megapaskāļiem (7312080101)
- eksploatacijas aizsargjoslas teritorija ap dabasgāzes kompresoru staciju un dabasgāzes savākšanas punktu (7312080600)
- eksploatacijas aizsargjoslas teritorija gar drenām un atklātiem grāvjiem (7312010400)
- esošu ceļa servitūtu teritorijas (7315030100)
- esošs centralizētais ūdensvads ar projektējamo ugunsdzēsības hidrantu
- projektējams ūdensvads
- esoša kanalizācija
- esoša/orientējoša kanalizācija
- projektējamā kanalizācija
- esošs zemspiediena gāzes vads ar šķidrās gāzes sistemu regulēšanas-uzskaites iekārtu (norādīta orientējoši)
- projektējamā pazemes elektronisko sakaru tīklu kabelu kanalizācija ar sadales skapi (norādīti orientējoši)
- parnesta pazemes elektronisko sakaru tīklu kabelu kanalizācija projektējamā 0.4kv elektrības kabelu līnijā ar projektējamo elektrosadales skapi (norādīti orientējoši)
- esoša 0.4kv elektrības kabelu līnija ar esošu elektrosadales skapi
- esoša/orientējoša 0.4kv elektrības kabelu līnija ar esošu/orientējošu elektrosadales skapi
- esoša 20kv elektrības kabelu līnija
- esoša 0.4kv zemsprieguma elektroliņija
- projektējamā ārējā apgaismojuma elektrības kabeļa līnija
- projektējamā ievalka lietus ūdens savākšanai
- pārvietojamie žogu posmi

**Ielu sarkano līniju lūzumpunktu koordinātes**

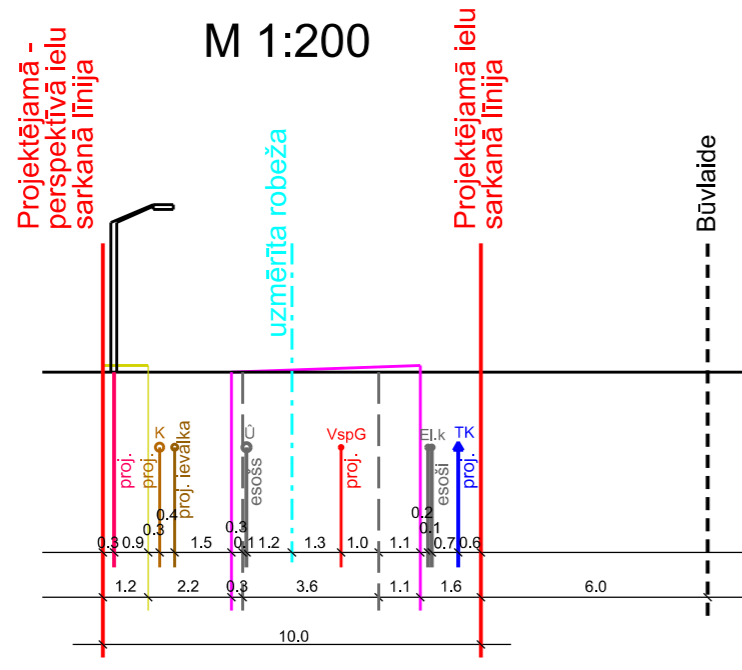
Nr.	X	Y
1	304921,71	500795,26
2	304913,91	500772,58
3	304869,57	500787,19
4	304850,80	500793,38
5	304836,89	500797,96
6	304803,55	500808,45
7	304791,34	500815,43
8	304770,20	500818,93
9	304778,18	500805,94
10	304819,12	500793,06
11	304833,83	500788,44
12	304847,58	500783,91
13	304910,68	500763,12



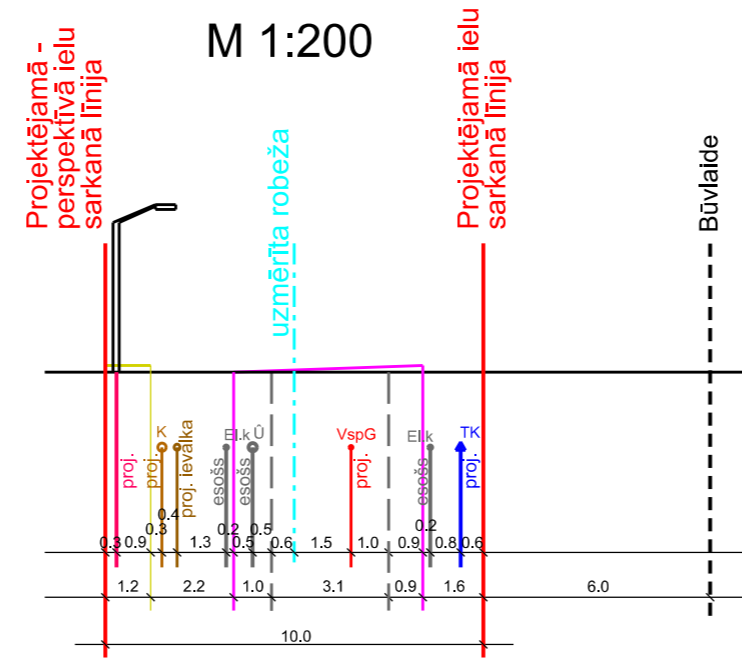
**Teritorijas plānotā izmantošana un apgrūtinājumi**

Parceles Nr.	Plānotā teritorijas izmantošana	Platība kv.m		Nekustamā īpašuma lietošanas mērķa kods	Maksimālais atļautais apbūves blīvums	Minimālā brīvā zaļā teritorija	Nekustamā īpašuma objekta apgrūtinājums kv.m										
		Nekustamam īpašumam "Eglaines-1" ar kad.Nr. 8076 012 0056	Nekustamam īpašumam "Eglaines-2" ar kad.Nr. 8076 012 0159				Esošie apgrūtinājumi kv.m.										Plānotie apgrūtinājumi kv.m.
							Ekspluatācijas aizsargjoslas teritorija ap elektrisko tīklu gaisvadu līniju pilsētās un ciemos ar nominālo spriegumu līdz 20 kilovoltiem (7312050601)	Ekspluatācijas aizsargjoslas teritorija gar elektrisko tīklu kabelu līniju (7312050200)	Ekspluatācijas aizsargjoslas teritorija ap ūdensvadu, kas atrodas līdz 2 metru dziļumam (7312010101)	Ekspluatācijas aizsargjoslas teritorija gar pašteces kanalizācijas vadu (7312010300)	Ekspluatācijas aizsargjoslas teritorija gar gāzesvadu ar spiedienu līdz 0,4 megapaskāļiem (7312080101)	Ekspluatācijas aizsargjoslas teritorija ap dabasgāzes kompresoru staciju un dabasgāzes savākšanas punktu (7312080600)	Ekspluatācijas aizsargjoslas teritorija gar drenām un atklātiem grāvjiem (7312010400)	Ceļa servitūta teritorija (7315030100)	Ekspluatācijas aizsargjoslas teritorijas gar ielu - sarkanā līnija (7312030100)		
1	Savrupmāju apbūves teritorija - DzS	1200	---	0601	40%	50%	---	52	37	62	---	---	---	390	---	---	
2	Savrupmāju apbūves teritorija - DzS	2202	---	0601	40%	50%	253	81	71	---	---	---	560	---	---		
3	Savrupmāju apbūves teritorija - DzS	1238	---	0601	40%	50%	243	21	---	---	---	---	271	---	---		
4	Savrupmāju apbūves teritorija - DzS	---	3239	0601	40%	50%	---	23	86	38	29	1	325	---	---		
5	Savrupmāju apbūves teritorija - DzS	---	2404	0601	40%	50%	---	112	314	128	76	36	234	---	---		
6	Autotransporta infrastruktūras objekti - TR	---	364	1101	---	---	---	---	---	---	---	---	---	87	364		
7	Autotransporta infrastruktūras objekti - TR	756	---	1101	---	---	---	---	---	---	---	---	---	454	756		
8	Autotransporta infrastruktūras objekti - TR	158	---	1101	---	---	---	---	---	---	---	---	---	16	158		
<b>Kopā</b>		<b>5554</b>	<b>6007</b>				<b>496</b>	<b>289</b>	<b>508</b>	<b>228</b>	<b>105</b>	<b>37</b>	<b>1780</b>	<b>557</b>	<b>1278</b>		

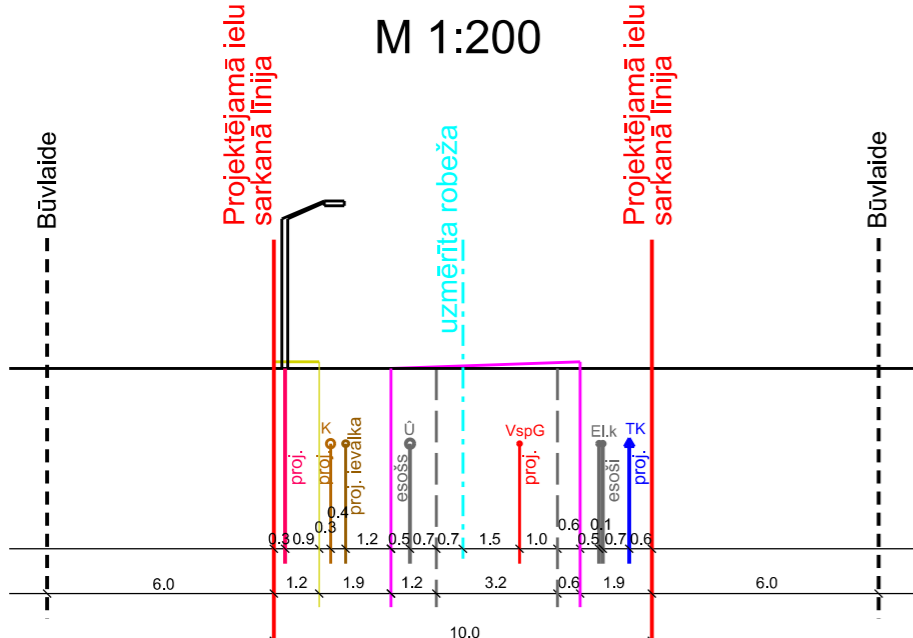
**Projektējamās (Eglaines) ielas šķēršprofils 1-1 M 1:200**



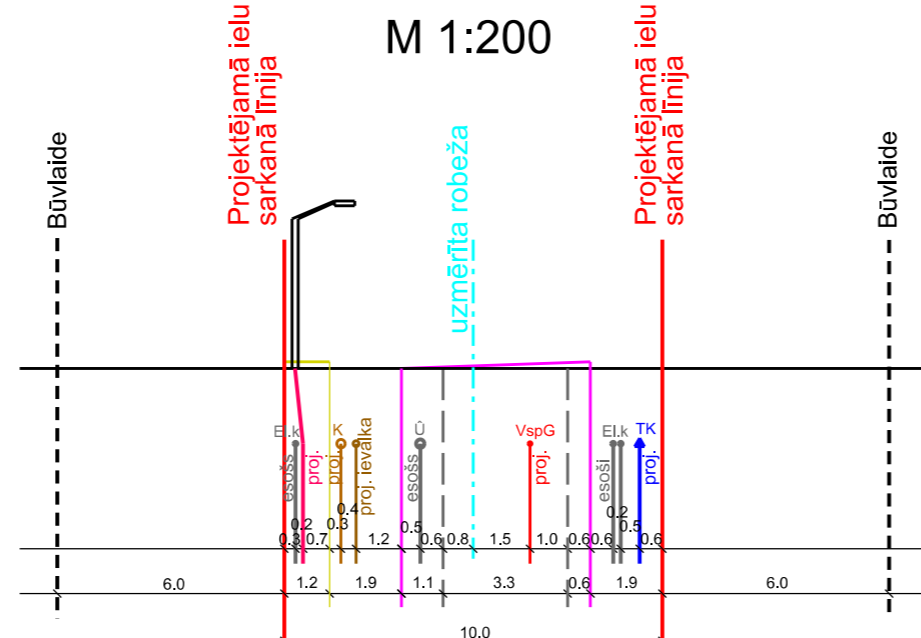
**Projektējamās (Eglaines) ielas šķēršprofils 2-2 M 1:200**



**Projektējamās (Eglaines) ielas šķēršprofils 3-3 M 1:200**



**Projektējamās (Eglaines) ielas šķēršprofils 4-4 M 1:200**



Detālplānojuma izstrādē paredzētie zemes ierīcības darbi atbilst normatīvo aktu prasībām, kas regulē zemes ierīcības projekta izstrādi.

Zemes ierīkotāja: Sanita Gaiļiņa BA Nr.139

datums: \_\_\_\_\_ paraksts: \_\_\_\_\_

Pasūtītājs:		LKS-92 TM koordinātu sistēma Baltijas augstumu sistēma	
Objekta adrese: "Eglaines-1", Mārupes novads "Eglaines-2", Mārupes novads		TM projekcijas mēroga koeficients m=0.999600	
Līguma pielikuma Nr.:		Lapa: 1 Mērogs: 1:500	
Parcelācijas, apgrūtinājumu un inženierkomunikāciju plāns		Valdes priekšsēdētājs: M.Vīlps 23.09.2015. Zemes ierīkotāja BA Nr.139: S.Gaiļiņa 23.09.2015.	

