













<p>Projekts izstrādāts balstoties uz sekojošiem standartiem un normatīvajiem dokumentiem:</p> <ul style="list-style-type: none"> • LVS 190-1 „Ceļu projektēšanas noteikumi. Cēla trase”; • LVS 190-2 „Ceļu projektēšanas noteikumi. Normālprofil”; • LVS 190-3 „Ceļu projektēšanas noteikumi. Veidmaiņa ceļu mezgli”; • LVS 190-5 „Ceļu projektēšanas noteikumi. 5.daļa. Zemes kārtne”; • LVS 77-1 „Cēla zīmes 1. daļa: Cēla zīmes”; • LVS 77-2 „Cēla zīmes 2.daļa: Uzstādīšanas noteikumi”; • LVS 77-3 „Cēla zīmes 3.daļa: Tehniskās prasības”; • LBN 202-15 „Būvprojekta saturs un noformēšana”; • LBN 501-15 „Būvzināšanu noteikšanas kārtība”; • „Ceļu specifikācijas 2015”.
--

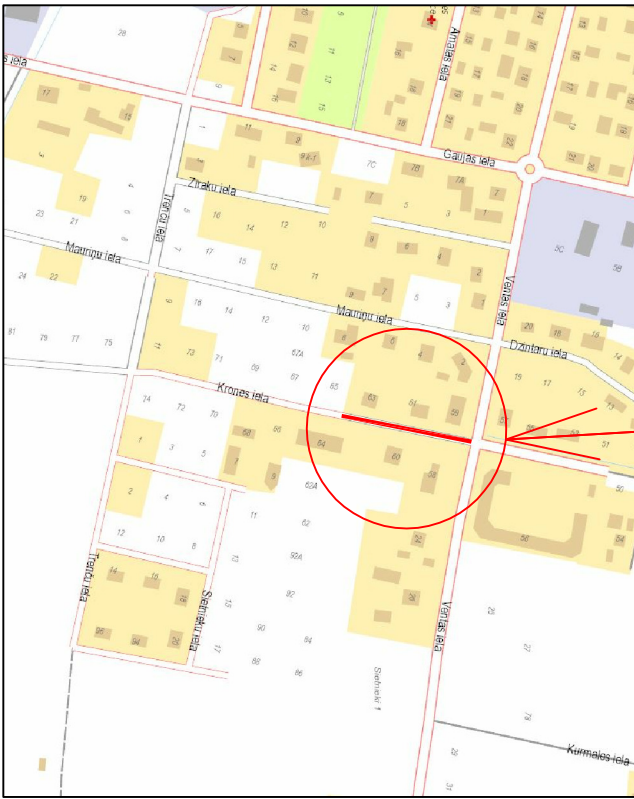
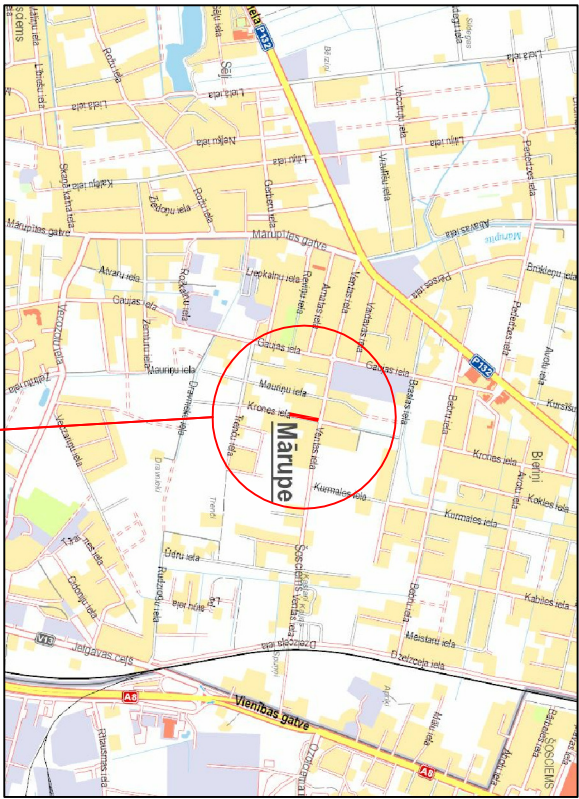
Nosaukums	Krones ielas pārbūve posmā no Ventas ielas līdz z. g. kad. Nr. 80760071444, Mārupes novads
Brauktuves garums	~110 m
Brauktuves platums	4,50 m
Nomalu platums	0,50 m
Brauktuves segums	Karstais asfalts
Nomalu segums	Minerālmateriālu maisījums 0/32s
Nobraukumu segums	Betona bruģakmens
Ceļa/ielas kategorija	D IV
Projektaiztais ātrums	50 km/h
Atļautais braukšanas ātrums	50 km/h
Ceļa funkcija	Plekņuves un uzturēšanās funkcija
Apstākma transportlīdzeklis	Trīsasu atkritumvedējs
Lietus ūdens novade	Atkāta

Rasējumu saraksts	
Vīspaigrie rādītāji	CD-0
Izdevus un satiksmes organizācijas plāns	CD-1
Garēnprofils	CD-2
Griezumli	CD-3
Tipveida nobrauktuvēs	CD-4
Tipveida elementi	CD-5

Projektierte plāna apzīmējumi	
	Karsā asfalta brauklīves segums
	Beļona bruģakmens nobrauklīšu segums
	(analoģa esošajam segumam)
	Beļona bruģakmens nobrauklīšu segums
	Minerālmateriālu maisījuma nomales
	Zaļās zonas atjaunošana
	Pegļojās teritorijas plānošana
	Saīdums ar esošo asfaltbetonu
	Saīdums ar esošo grants segumu
	Saīdums ar esošo beļona bruģi
	Projektiertais šķērskurss
	Projektiertais krīslums
	Akās vāka līmeņozāra
	Projektiertā augstuma atzīme
	Esošā augstuma atzīme

Esošo komunikāciju plāna apzīmējumi:	
	Zemspiediena gāzesvads
	Ūdensvads
	Sādzīves kanalizācija
	AS Latvieņu 0,4 kV strāvas kabeli
	AS Latvieņu 20 kV strāvas kabeli
	SIA Lattelecom sakaru kabeli
	SIA Lattelecom sakaru kanalizācija

Projektiētā gatavoprofila apzīmējumi	
	Projektiētā saskaņā līnija
	Esošā zemes virsma
	Ierakuma guntis
	Nobraukuve pa labi
	Nobraukuve pa kreisi



Piezīmes:

1. Ceļu daļā paredzētos darbus veikt tikai pēc pazemes inženierkomunikāciju izbūves.
2. Pirms jaunās karstā asfalta ceļa segas izbūves veikt esošās zemes klātnes sablīvēšanu.
3. Vietās, kur nav doti principiālie risinājumi vai mezglī, izmantot analogus risinājumus, kā projektā esošajos risinājumos.
4. Projekta risinājumi precizējami būvprojekta izstrādes gaitā.

[illegible]

Šajā būvprojekta ir iekļautas un izstrādātas visas nepieciešamās daļas atbilstoši būvtaisiņa ietvertajiem nosacījumiem	
Būvprojekta vadītājs	Dīdzis Dāle
(paraksts)	(vārds, uzvārds)
20-69923	15.12.2015.
(paraksts)	(datums)

Šī buvprojekta CD dalas risinājumi atbilst
 Latvijas būvnormatīviem un citu normatīvo aktu
 prasībām, kā arī tehnisko vai īpašo prasībām.

Būvprojekta CD
 dalas vadītājs

Didzis Dāle

(vārds, uzvārds)

(paraksts)

20.06.2023

15.12.2015.

(paraksts)

(datums)