ROBEŽU PĀRKĀRTOŠANA 1. UN 2. KVARTĀLĀ

1 KVARTĀLS

Kvartāla shēma PIRMS robežu pārkārtošanas

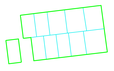

Kvartāla shēma PĒC robežu pārkārtošanas

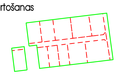

1 ESOŠĀS ZEMES VIENĪBAS			
Nr.	Kadastra apzīmējums	Adrese	Platības
1.	80760031180	Kāpu iela 1	2779 kv.m
2.	80760031182	Kāpu iela 2	2388 kv.m
3.	80760031181	Kāpu iela 3	2027 kv.m
4.	80760031184	Kāpu iela 4	2528 kv.m
5.	80760031183	Kāpu iela 5	1673 kv.m
6.	80760031186	Kāpu iela 6	2328 kv.m
7.	80760031185	Kāpu iela 7	1679 kv.m
8.	80760031188	Kāpu iela 8	1783 kv.m
9.	80760031187	Kāpu iela 9	1679 kv.m
10.	80760031190	Kāpu iela 10	1780 kv.m
11.	80760031191	Kāpu iela 13	1679 kv.m
KOPĀ			22 323 kv.m

1 PROJEKTĒTĀS ZEMES VIENĪBAS UN APGRŪTINĀJUMI						
PROJEKTĒTĀS ZEMES VIENĪBAS (no esošajām zemes vienībām)				APGRŪTINĀJUMI		
Nr.	Kadastra apzīmējums	Adrese	Platības (kv.m)	Kārtas Nr.	Klasifikācijas kods	Platības (kv.m)
1.	80760031180	Kāpu iela 1	2639	1 2	7312012201 7312050603	188 1775
2.	80760031182	Kāpu iela 2	1662	1	7312010400	317
3.	80760031181	Kāpu iela 3	2112	1	7312050603	610
4.	80760031184	Kāpu iela 4	2252	1 2	7312050603 7312010400	1123 410
5.	80760031183	Kāpu iela 5	1209			
6.	80760031186	Kāpu iela 6	2078	1 2	7312050603 7312010400	1257 374
7.	80760031185	Kāpu iela 7	1209			
8.	80760031188	Kāpu iela 8	1591	1	7312010400	269
9.	80760031187	Kāpu iela 9	1209			
10.	80760031190	Kāpu iela 10	1588	1	7312010400	254
11.	80760031191	Kāpu iela 13	1499			
12.		Lambertu iela	944			
13.		Kāpu iela	2152			
14.		Kāpu iela	179			
KOPĀ			22 323			

2 KVARTĀLS

Kvartāla shēma PIRMS robežu pārkārtošanas

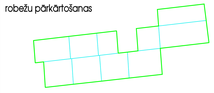

Kvartāla shēma PĒC robežu pārkārtošanas

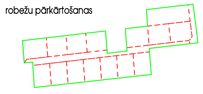

2 ESOŠĀS ZEMES VIENĪBAS			
Nr.	Kadastra apzīmējums	Adrese	Platības
1.	80760031210	Smiltnieku iela 9	2305 kv.m
2.	80760031208	Smiltnieku iela 11	2321 kv.m
3.	80760031206	Smiltnieku iela 13	2301 kv.m
4.	80760031204	Smiltnieku iela 15	2755 kv.m
5.	80760031211	Smiltnieku iela 18	2538 kv.m
6.	80760031209	Smiltnieku iela 20	2008 kv.m
7.	80760031207	Smiltnieku iela 22	1421 kv.m
8.	80760031203	Smiltnieku iela 26	1601 kv.m
9.	80760031199	Ziedleju iela 30	2503 kv.m
10.	80760031201	Ziedleju iela 32	3459 kv.m
KOPĀ			23 212 kv.m

2 PROJEKTĒTĀS ZEMES VIENĪBAS UN APGRŪTINĀJUMI						
PROJEKTĒTĀS ZEMES VIENĪBAS (no esošajām zemes vienībām)				APGRŪTINĀJUMI		
Nr.	Kadastra apzīmējums	Adrese	Platības (kv.m)	Kārtas Nr.	Klasifikācijas kods	Platības (kv.m)
1.	80760031210	Smiltnieku iela 9	1204	1	7316080100	1204
2.		Smiltnieku iela 9 A	1203	1	7316080100	1203
3.	80760031208	Smiltnieku iela 11	1203	1	7316080100	1203
4.		Smiltnieku iela 11 A	1203	1	7316080100	1203
5.	80760031206	Smiltnieku iela 13	1204	1	7316080100	782
6.		Smiltnieku iela 13 A	1204			
7.	80760031204	Smiltnieku iela 15	1203	1	7312010400	601
8.	80760031211	Smiltnieku iela 18	1468	1	7316080100	1468
9.		Smiltnieku iela 18 A	1204	1	7316080100	1204
10.	80760031209	Smiltnieku iela 20	1204	1	7316080100	1204
11.	80760031207	Smiltnieku iela 22	1208	1	7316080100	423
12.	80760031203	Smiltnieku iela 26	1361	1	7312010400	455
13.		Smiltnieku iela 26 A	1306	1 2	7312050201 7312010400	27 540
14.	80760031199	Ziedleju iela 30	2238	1	7312010400	473
15.	80760031201	Ziedleju iela 32	1304	1	7312050201	60
16.		Smiltnieku iela	2815			
17.		Ziedleju iela	680			
KOPĀ			23 212			

ROBEŽU PĀRKĀRTOŠANAS KVARTĀLU IZVIETOJUMA SHĒMA

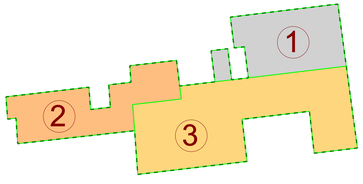

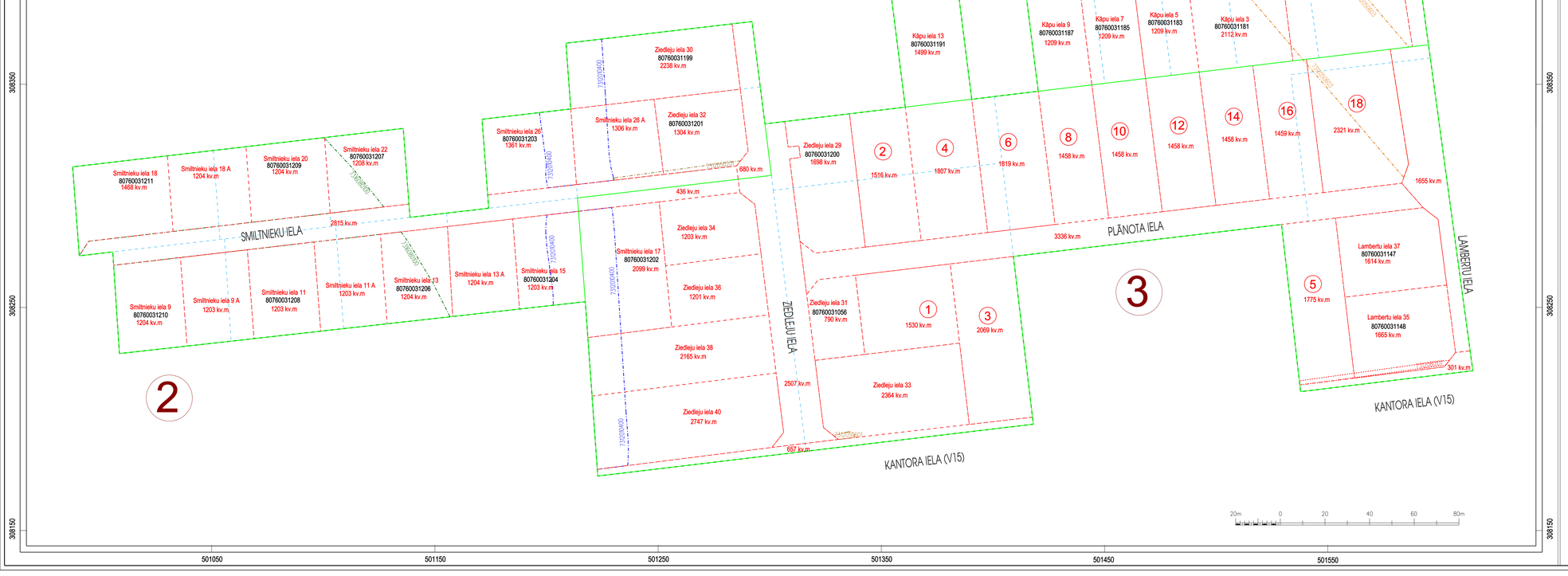

APZĪMĒJUMI	NOSAUKUMS
	Detāliplānojuma teritorijas robeža
	Robežu pārkārtošanas kvartāla robeža
1	Robežu pārkārtošanas kvartāla numurs
	Esošās zemes vienības robeža ar robežpunktu
	Plānotā zemes vienību robeža
	Likvidējamā zemes gabala robeža
80760031180	Plānotais zemes vienības kadastra apzīmējums
Kāpu iela 1 / 1	Plānotā zemes vienības adrese/numurs
2779 kv.m	Plānotā zemes vienības platība
AIZSARGJOSLAS UN APGRŪTINĀJUMI	
7312050603	Ekspluatācijas aizsargjoslas teritorija ap elektrisko tīklu gaisvadu līniju pilsētās un ciemos ar nominālo spriegumu 330 kV (7312050603)
7312050601	Ekspluatācijas aizsargjoslas teritorija ap elektrisko tīklu gaisvadu līniju pilsētās un ciemos ar nominālo spriegumu līdz 20 kV (7312050601)
7312050201	Ekspluatācijas aizsargjoslas teritorija gar elektrisko tīklu kabeļu līniju (7312050201)
7312080101	Ekspluatācijas aizsargjoslas teritorija gar gāzesvadu ar spiedienu līdz 0,4 MPa (7312080101)
7312010400	Ekspluatācijas aizsargjoslas teritorija gar drenām un atklātiem grāvjiem (7312010400)
7312010201	Ekspluatācijas aizsargjoslas teritorija gar kanalizācijas spiedvadu, kas ārpadas līdz 2m dziļumam (7312010201)
7316080100	Sanitārās aizsargjoslas teritorija ap kapsētu (7316080100)

ZEMES IERĪCĪBAS PROJEKTS

M1:1000

PIEZĪMES

LKS - 92 TM KOORDINĀTU SISTĒMA

BALTIJAS AUGSTUMU SISTĒMA

PAMATNES MĒROGA NOTEIKTĪBA 1:500

Z R A D

ROBEŽU PĀRKĀRTOŠANA 3. KVARTĀLĀ

3 KVARTĀLS

Kvartāla shēma PIRMS robežu pārkārtošanas

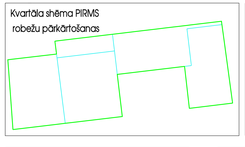

Kvartāla shēma PĒC robežu pārkārtošanas

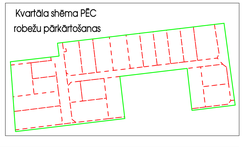

3 ESOŠĀS ZEMES VIENĪBAS			
Nr.	Kadastra apzīmējums	Adrese	Platības
1.	80760031202	Smiltnieku iela 17	11 323 kv.m
2.	80760031200	Ziedleju iela 29	3104 kv.m
3.	80760031056	Ziedleju iela 31	12 139 kv.m
4.	80760031147	Lambertu iela 37	10 000 kv.m
5.	80760031148	Lambertu iela 35	10 000 kv.m
KOPĀ			46 566 kv.m

3 PROJEKTĒTĀS ZEMES VIENĪBAS UN APGRŪTINĀJUMI						
PROJEKTĒTĀS ZEMES VIENĪBAS (no esošajām zemes vienībām)				APGRŪTINĀJUMI		
Nr.	Kadastra apzīmējums	Adrese	Platības (kv.m)	Kārtas Nr.	Klasifikācijas kods	Platības (kv.m)
1.	80760031202	Smiltnieku iela 17	2099	1	7312010400	860
2.	80760031200	Ziedleju iela 29	1698			
3.	80760031056	Ziedleju iela 31	790			
4.		Ziedleju iela 33	2364	1	7312050601	20
5.		Ziedleju iela 34	1203			
6.		Ziedleju iela 36	1201			
7.		Ziedleju iela 38	2165	1	7312010400	391
8.		Ziedleju iela 40	2747	1	7312010400	481
9.	80760031148	Lambertu iela 35	1665	1	7312080101	85
10.	80760031147	Lambertu iela 37	1614			
11.		1	1530			
12.		3	2069			
13.		5	1775	1	7312080101	48
14.		2	1516			
15.		4	1807			
16.		6	1819			
17.		8	1458			
18.		10	1458			
19.		12	1458			
20.		14	1458			
21.		16	1459	1	7312050603	2
22.		18	2321	1	7312050603	1217
23.		Smiltnieku iela	436			
24.		Ziedleju iela	2507			
25.		Planota iela	3336			
26.		Lambertu iela	1655			
27.		Kantora iela	657			
28.		Kantora iela	301			
KOPĀ			46 566			

DETĀLPLĀNOJUMA IZSTRĀDĒ PAREDZĒTIE ZEMES IERĪCĪBAS DARBI ATBILST NORMATĪVO AKTU PRASĪBĀM, KAS REGULĒ ZEMES IERĪCĪBAS PROJEKTA IZSTRĀDI

Zemes ierīcības darbos sertificēta persona: _____ /paraksts/ Tatjana Romanova /iztālījums/

2015.gada _____

TELPISKĀS PLĀNOŠANAS NOZARE		Tālr.76090040	Pasūtījums	DETĀLPLĀNOJUMS -teritorijai starp Kantora, Lamberta, Vārpu un Smiltnieku ielām, Mārupes nov., Rīgā	METRUM SIA "Metrum", reģ.Nr.40003388748 Ģertrūdes iela 47-3, Rīga, LV-1011 tālr.8008100, e-pasts: metrum@metrum.lv	
Projekta vadītāja	Sertifikāta nr.	10-0952				
	I.Kūliņa	2015				
Grafisko daļu izstrādātāja	I.Kūliņa	2015	Pasūtītāja	SIA "Ektornet Real Estate Latvia"		
Zemes ierīc. darbi	Sertifikāts	Sērija BA Nr.455	Līguma nr.	91-14-00001, 31.03.2014.	LKS-92 TM	mēroga koeficients 0.9996
	T.Romanova	2015	Lapas nosaukums	ZEMES IERĪCĪBAS PROJEKTS	Stadija	Projekts (1.redakcija)
					Mērogs	Lapa / Lapu skaits
					1:1000	5 / 6

Kartogrāfiskā pamatne - Topogrāfiskais plāns ar saknesnājām līnijām un apakšzemes komunikācijām (uzm. SIA "METRUM", reģistrēts palīdzībā ADTI datu bāzē ar Nr.8076 TP 1209587 un Nr.8076 TP 1263356; LKS - 92 koordinātu sistēma, mēroga koef. 0.9996, M - 500)