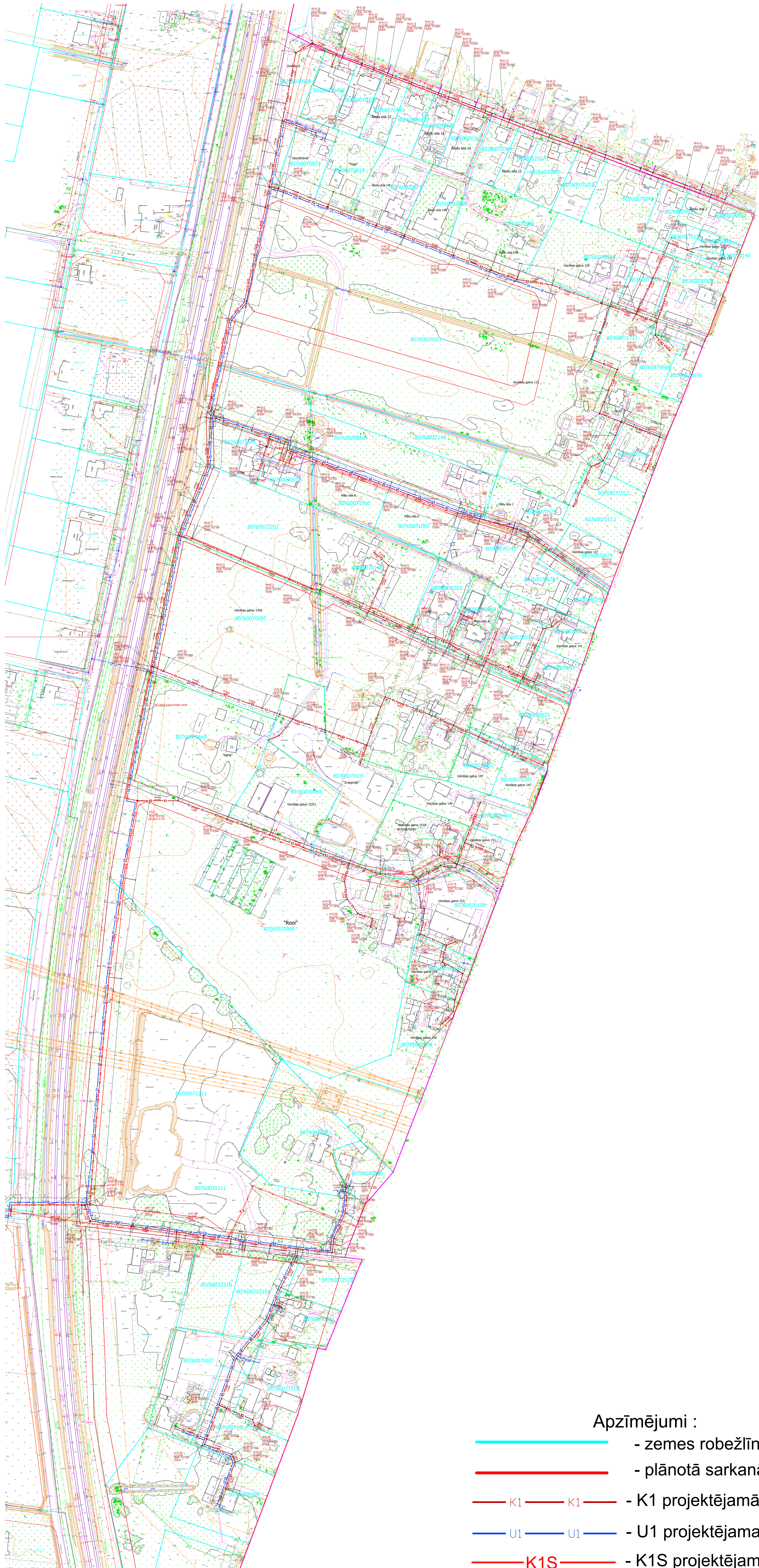








# ŠOSCIEMA PLĀNOTAIS ŪDENSAPGĀDES UN KANALIZĀCIJAS TĪKLA TRASĒJUMS



## Apzīmējumi :

-  - zemes robežlīnija
-  - plānotā sarkanā līnija (Mārupes dome)
-  - K1 projektējamā sadzīves kanalizācija
-  - U1 projektējamais ūdensvads
-  - K1S projektējamais kanalizācijas spiedvads
-  - KSS projektējamā kanalizācijas sūkņu stacija