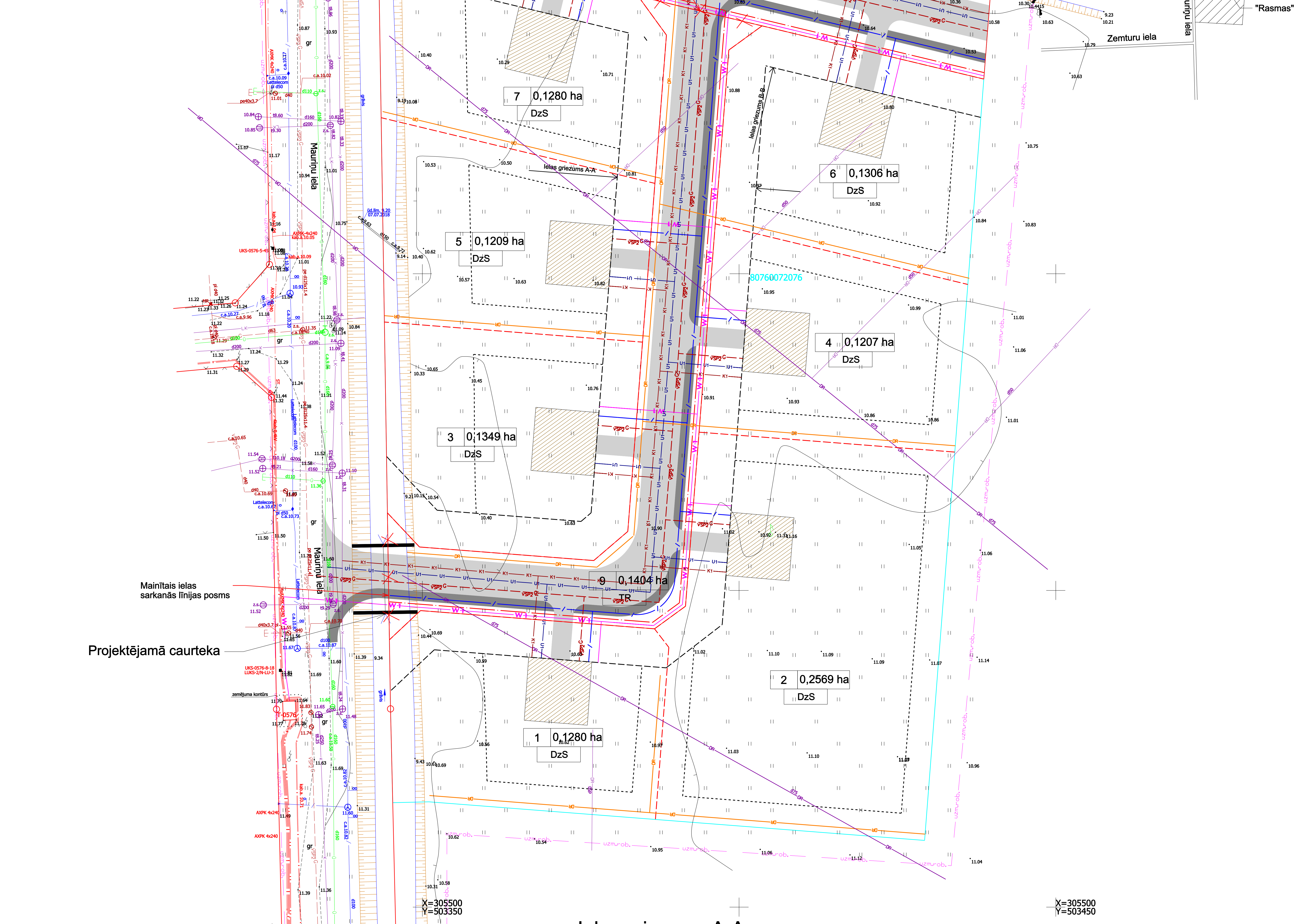
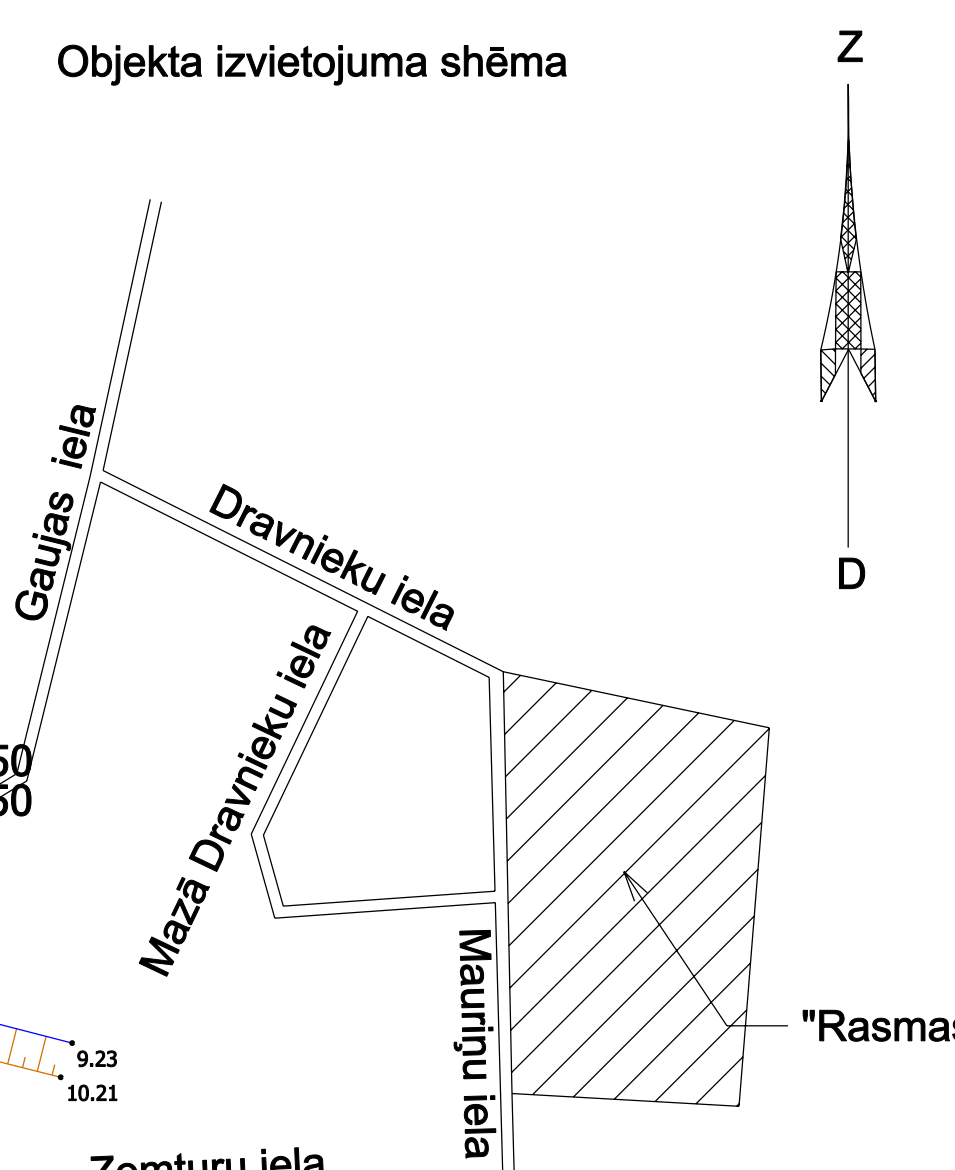


- PIEZĪMES:**
- LKS-92TM koordinātu sistēma. Mēroga koef.: 0.999600
 - Latvijas normālo augstumu sistēma (LAS-2000,5).
 - Uzmērīšana veikta 2018. gada 7. jūlijā
 - Inženierietniskās komunikācijas daļēji apsektas dabā un saīdinātās apkalpojošajās organizācijās.
 - Skarpojumi atrodas SIA "M un M risinājumi" arhīvā.
 - Kadastra informācija uzvietota saskaņā ar VZD izsniegto informāciju. Datnes - vectordata.zip (27.07.2018)
 - Topogrāfiskie apzīmējumi ir attēloti atbilstoši Ministru kabineta Nr.281 1.pielikuma
 - Zemes vienību robežas ir attēlotas atbilstoši zemes kadastrālās uzmērīšanas un vietējā geodēziskā tīkla precizitātei un var nesakrist ar situāciju plānā.
 - Ielu sarkanās līnijas attēlotas atbilstoši pašvaldības teritorijas plānojumam.
- Topogrāfiskā uzmērījuma robeža
 Zemes vienības kadastra apzīmējums **80760072076**
 Uzmērīta robežlīnija (VZD informācija)
 Sarkanā līnija

MDC

Dati ievadīti pašvaldības ADTI datu bāzā.
 Uzmērījums reģistrēts ar Nr. **8076 TP 176509**
 2018. gada 31. augustā

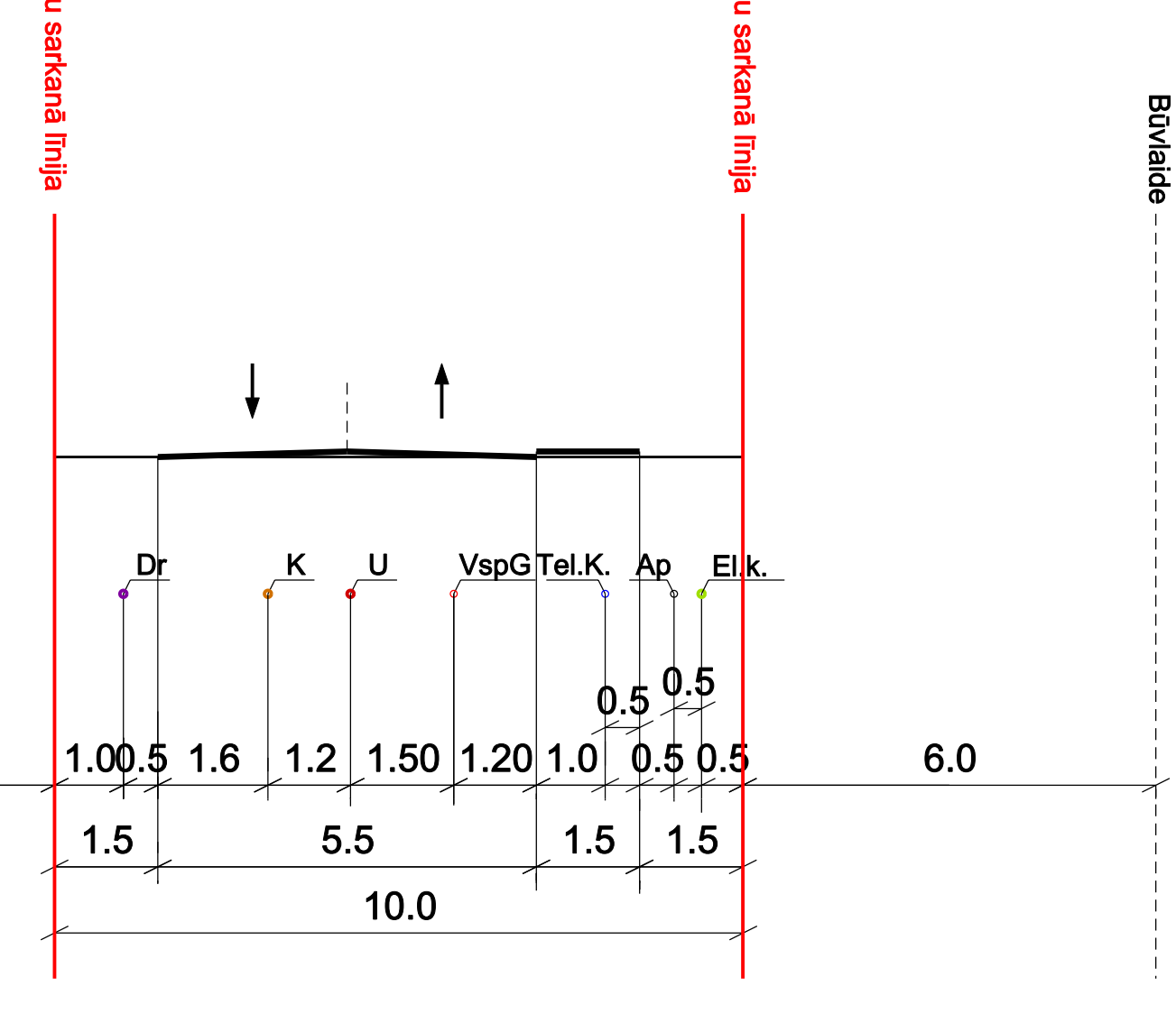
SIA "Mēriecības Datu Centrs" Limbažu iela 9 - 486, Rīga, LV-1005
 Tālr.: +371 67496833 Fakss: +371 67387483 e-pasts: info@mdc.lv www.mdc.lv www.topografija.lv



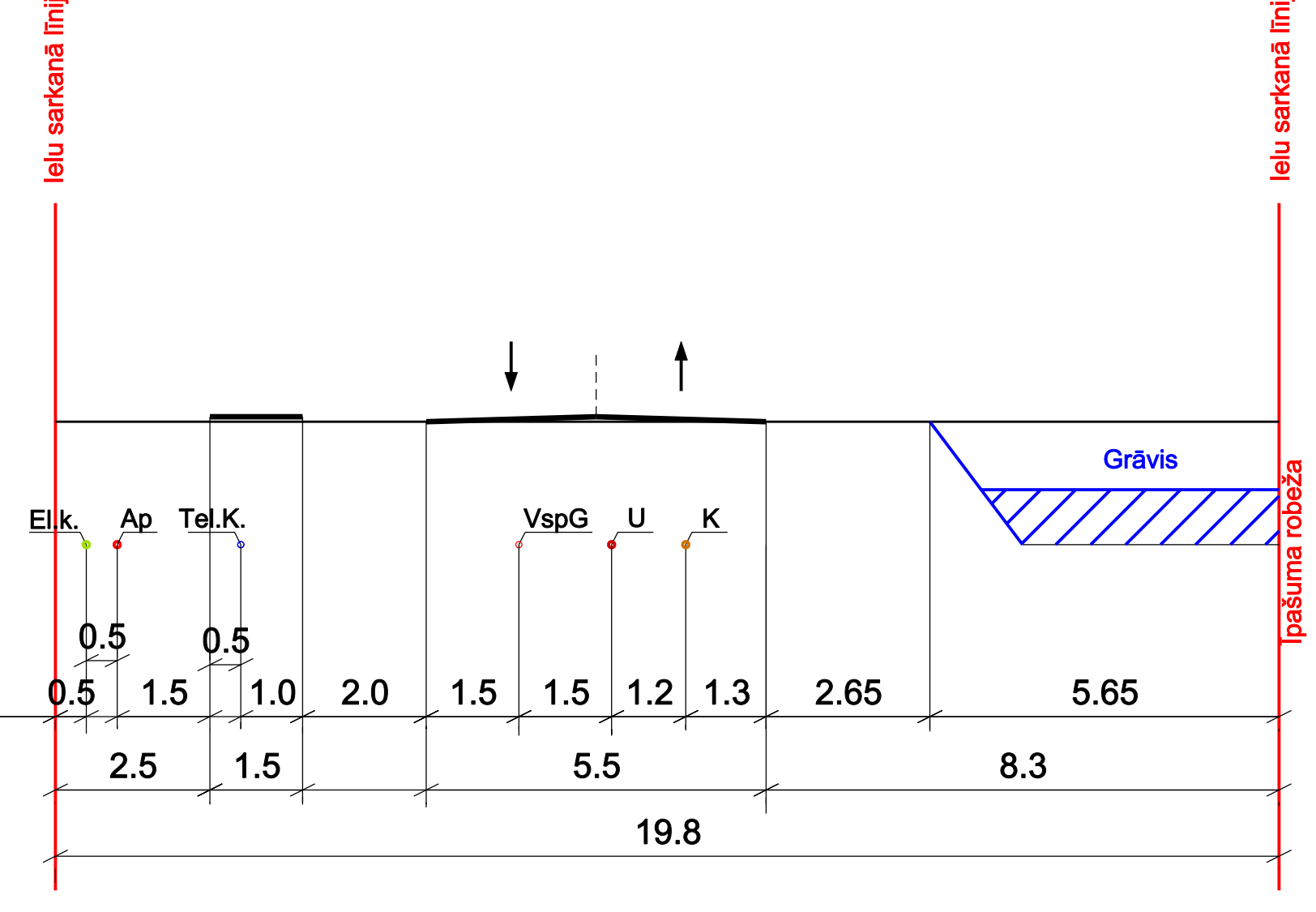
APZĪMĒJUMI

	Zemes vienības robeža
	Projektējamā zemes vienības robeža
	Ielas sarkanā līnija
	Būvlaide
	Apbūves līnija
	Ieteicamais apbūves izvietojums
	Plānotā sakuru kanalizācija
	Plānotais ūdensvads
	Plānotais kanalizācijas vads
	Plānotais gāzes vads
	Esošs 0,4kV elektrokabelis
	Projektētie elektrokabeļi
	Plānotais apgaismes kabelis
	Plānotā drenāža
	Atdalāmā īpašuma kārtas numurs, platība un atļautā izmantošana
	Ielas braucamā daļa un ietve
	Gāzes vads
	Kanalizācijas vads
	Ūdens vads
	Elektrokabelis
	Ielas sarkanā līnija

Ielas griezumš A-A
 M 1:400



Ielas griezumš B-B
 M 1:400



Detālplānojums īpašumam "Rasmas", Mārupe, Mārupes novads, komunikāciju plāns

SASKAŅOJUMI:	Paraksts	Vārds, uzvārds	Datums
Projektam piekrišanu, leģidumu nav. SASKAŅOTS, 80760072076 īpašnieks		Reinis Draudiņš	29.08.2018
SIA "Moota" reg.Nr.40203017586 Rīga, Kr.Barona 95a-12, LV-1012 tālr. 29336755, e-pasts: marcis.mistris@inbox.lv		LKS-92 TM koordinātu sistēma Latvijas normālo augstumu sistēma (LAS-2000,5). TM projekcijas mēroga koeficients m=0,999600	
Apliecinu, ka detālplānojuma projekts izstrādāts atbilstoši normatīvo aktu pasībām.	Mārcis Mistris	29.08.2018	Kartogrāfiskā pamatne: Topogrāfiskais plāns Mērogs 1:500 Detālplānojuma izdrukas mērogs 1:500
Zemes ierīkotāja sertifikāts AA000000087 izdots 06.07.2011, derīgs līdz 05.07.2021.			Lapas 1 Lapa GP 2