Projektētā teritorijas shēma
pirms detālplānojuma
izstrādes



Projektētā teritorijas shēma
pēc detālplānojuma
izstrādes

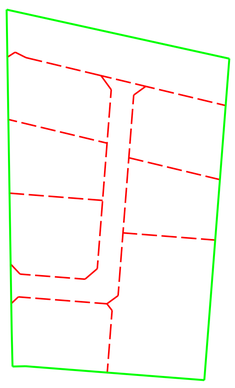

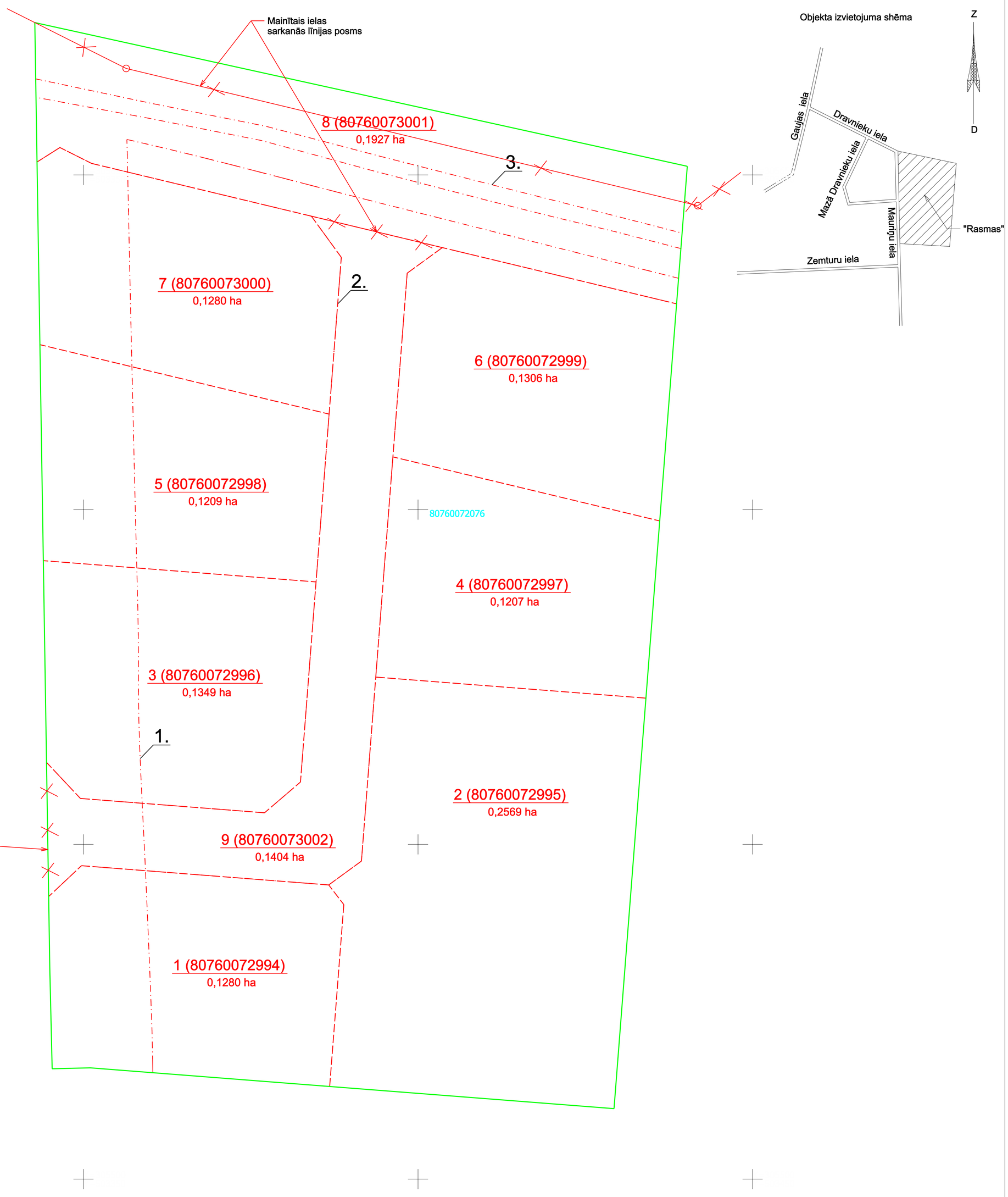

Esošā zemes vienība	
Kadastra apzīmējums	Platība ha
80760072076	1,35
Kopā	1,35

Projektētās zemes vienības un apgrūtinājumi								
Platības no esošās zemes vienības			Apgrūtinājumi					
Nr.	Platības no esošajām zemes vienībām	Platība ha	Kārtas Nr.	Klasifikācijas kods	Apgrūtinājuma nosaukums	Platība ha	Adresācija	Lietošanas mērķa priekšlikums
1	0,1280 ha no 80760072076	0,1280	1	7311041000	ūdensnotekas (ūdenšteču regulēta posma un speciāli raktas gultnes), kā arī uz tās esošas hidrotehniskas būves un ierīces ekspluatācijas aizsargjoslas teritorija lauksaimniecībā izmantojamās zemēs	0,0438	Bišu iela 6, Mārupe, Mārupes novads	0601
2	0,2569 ha no 80760072076	0,2569	---	---	---	---	Bišu iela 4, Mārupe, Mārupes novads	0601
3	0,1349 ha no 80760072076	0,1349	1	7311041000	ūdensnotekas (ūdenšteču regulēta posma un speciāli raktas gultnes), kā arī uz tās esošas hidrotehniskas būves un ierīces ekspluatācijas aizsargjoslas teritorija lauksaimniecībā izmantojamās zemēs	0,0479	Bišu iela 3, Mārupe, Mārupes novads	0601
4	0,1207 ha no 80760072076	0,1207	---	---	---	---	Bišu iela 2, Mārupe, Mārupes novads	0601
5	0,1209 ha no 80760072076	0,1209	1	7311041000	ūdensnotekas (ūdenšteču regulēta posma un speciāli raktas gultnes), kā arī uz tās esošas hidrotehniskas būves un ierīces ekspluatācijas aizsargjoslas teritorija lauksaimniecībā izmantojamās zemēs	0,0430	Bišu iela 1, Mārupe, Mārupes novads	0601
6	0,1306 ha no 80760072076	0,1306	---	---	---	---	Dravnieku iela 8, Mārupe, Mārupes novads	0601
7	0,1280 ha no 80760072076	0,1280	1	7311041000	ūdensnotekas (ūdenšteču regulēta posma un speciāli raktas gultnes), kā arī uz tās esošas hidrotehniskas būves un ierīces ekspluatācijas aizsargjoslas teritorija lauksaimniecībā izmantojamās zemēs	0,0397	Dravnieku iela 6, Mārupe, Mārupes novads	0601
8	0,1927 ha no 80760072076	0,1927	1	7311041000	ūdensnotekas (ūdenšteču regulēta posma un speciāli raktas gultnes), kā arī uz tās esošas hidrotehniskas būves un ierīces ekspluatācijas aizsargjoslas teritorija lauksaimniecībā izmantojamās zemēs	0,1563	Dravnieku iela, Mārupe, Mārupes novads	1101
			2	7312030100	ekspluatācijas aizsargjoslas teritorija gar ielu vai ceļu – sarkanā līnija	0,1927		
			3	7315030100	ceļa servitūta teritorija	0,0233		
9	0,1404 ha no 80760072076	0,1404	1	7311041000	ūdensnotekas (ūdenšteču regulēta posma un speciāli raktas gultnes), kā arī uz tās esošas hidrotehniskas būves un ierīces ekspluatācijas aizsargjoslas teritorija lauksaimniecībā izmantojamās zemēs	0,0169	Bišu iela, Mārupe, Mārupes novads	1101
			2	7312030100	ekspluatācijas aizsargjoslas teritorija gar ielu vai ceļu – sarkanā līnija	0,1404		
	Kopā	1,3531						

APZĪMĒJUMI	
	Detālplānojuma robeža
	Zemes vienības robeža ar robežpunktu
	Projektēto zemes vienību robežas
	Nekustamā īpašuma objekta apgrūtinājuma robeža
1.	Nekustamā īpašuma apgrūtinājuma kārtas numurs
80760060095	Zemes vienības kadastra apzīmējums
1 (80760060356) 0.49 ha	Projektētās zemes vienības numurs un platība

Detālplānojums īpašumam "Rasmas", Mārupe, Mārupes novads, Zemes ierīcības plāns

SASKAŅOJUMI:	Paraksts	Vārds, uzvārds	Datums
Projektam piekrītu, iebildumu nav. SASKAŅOTS, 80760072076 īpašnieks		Reinis Draudiņš	29.08.2018

SIA "Moota"
reg.Nr.40203017586
Rīga, Kr.Barona 95a-12, LV-1012
tālr. 29336755, e-pasts: marcis.mistris@inbox.lv

LKS-92 TM koordinātu sistēma
Latvijas normālo augstumu sistēma (LAS-2000,5).
TM projekcijas mēroga koeficients m=0,999600

Apliecinu, ka detālplānojuma projekts izstrādāts atbilstoši normatīvo aktu pasībām.

Mārcis Mistris 29.08.2018

Zemes ierīkotāja sertifikāts AA000000087 izdots 06.07.2011, derīgs līdz 05.07.2021.

Kartogrāfiskā pamatne: Zemes robežu plāns SIA Merko 19.09.2005 mērnieks L.Morics
Mērogs 1:2000
Detālplānojuma izdrukas mērogs 1:500

Lapas 1

Lapa GP 3