

- PIEZĪMES:**
1. LKS-92TM koordinātu sistēma.
  2. Mēroga koef.: 0,999600
  3. Latvijas normālo augstumu sistēma (LAS-2000,5).
  4. Uzņēmējdarbība veikta 2018. gada 25. janvārī
  5. Inženierietehniskās komunikācijas daļēji apsektas dabā un salīdzinātas apkalpojošajās organizācijās.
  6. Skaņojumi atrodas SIA "M un M risinājumi" arhīvā.
  7. Kadastra informācija uzvietota saskaņā ar VZD izsniegto informāciju. Datne - 621578.edoc (25.01.2018)
  8. Topogrāfiskie apzīmējumi ir attēloti atbilstoši Ministru kabineta Nr.281 1.pielikumam
  9. Zemes vienību robežas ir attēlotas atbilstoši zemes kadastrālās uzņēmējdarbības un vietējā ģeodēziskā tīkla precizitātei un var nesakrist ar situāciju plāna.
  10. Ielu sarkanās līnijas attēlotas atbilstoši pašvaldības teritorijas plānojumam.


Topogrāfiskā uzmērījuma robeža	—
Zemes vienības kadastra apzīmējums	80760072709
Uzmērīta robežlīnija (VZD informācija)	—
Ielas sarkanā līnija	—

**MDC**

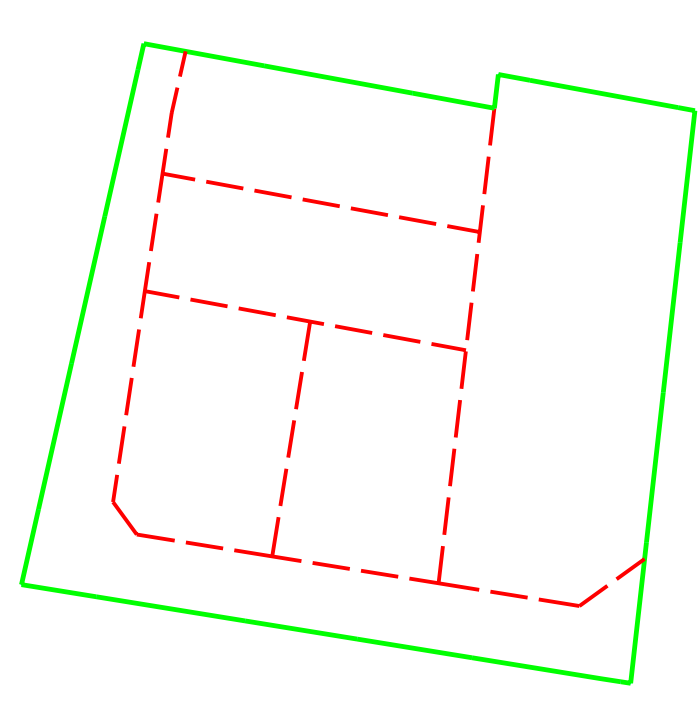
Dati ievadīti pašvaldības ADTI datu bāzē.  
Uzmērījums reģistrēts ar Nr.  
**8076 TP 171386**  
2018. gada 27. martā

SIA "Mārcis Datu Centrs" Līmbažu iela 9 - 486, Rīga, LV-1005  
Tālr.: +371 67496833 Faksa: +371 67387483 e-pasts: infodat@mdc.lv www.mdc.lv www.topografija.lv

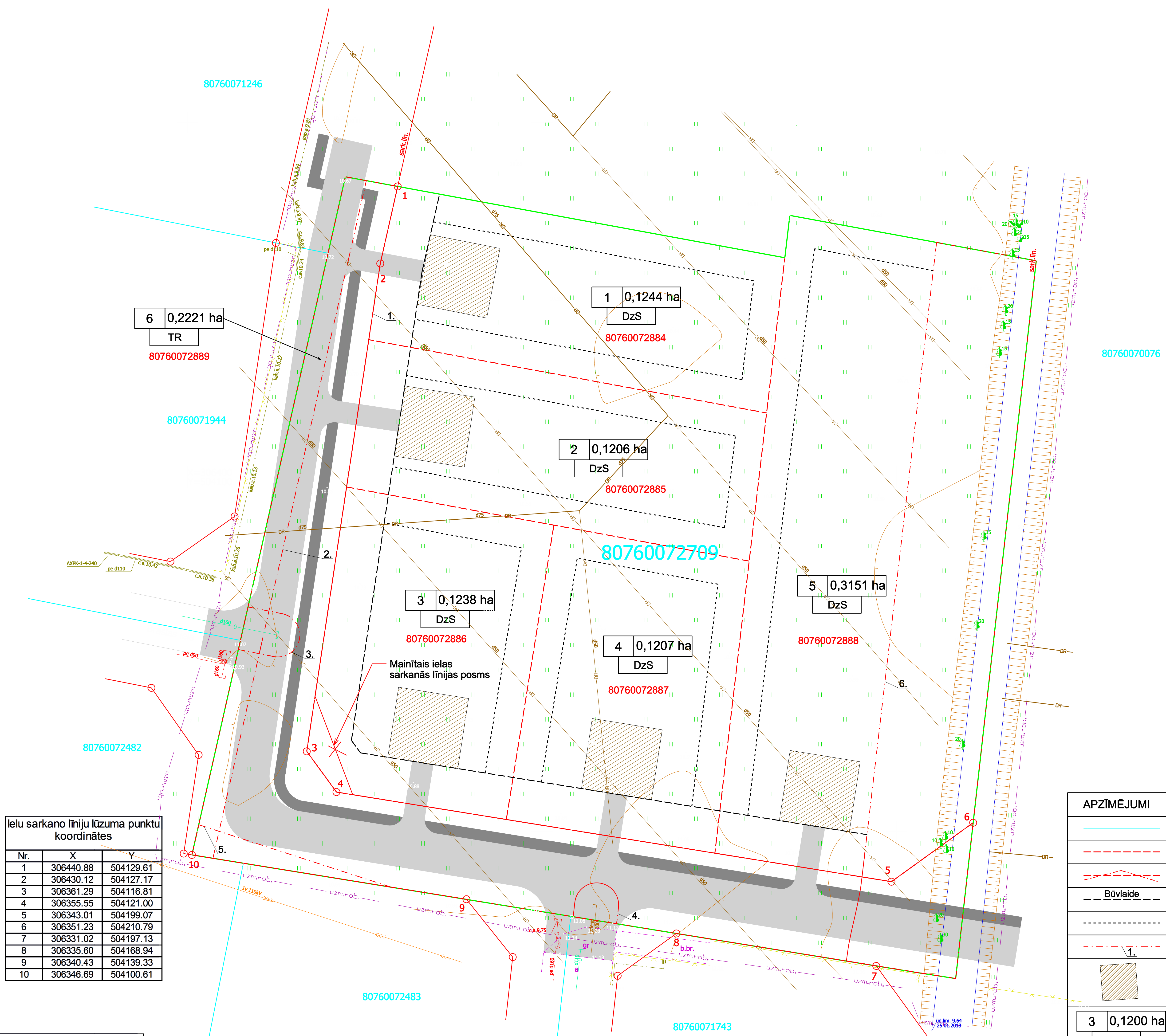
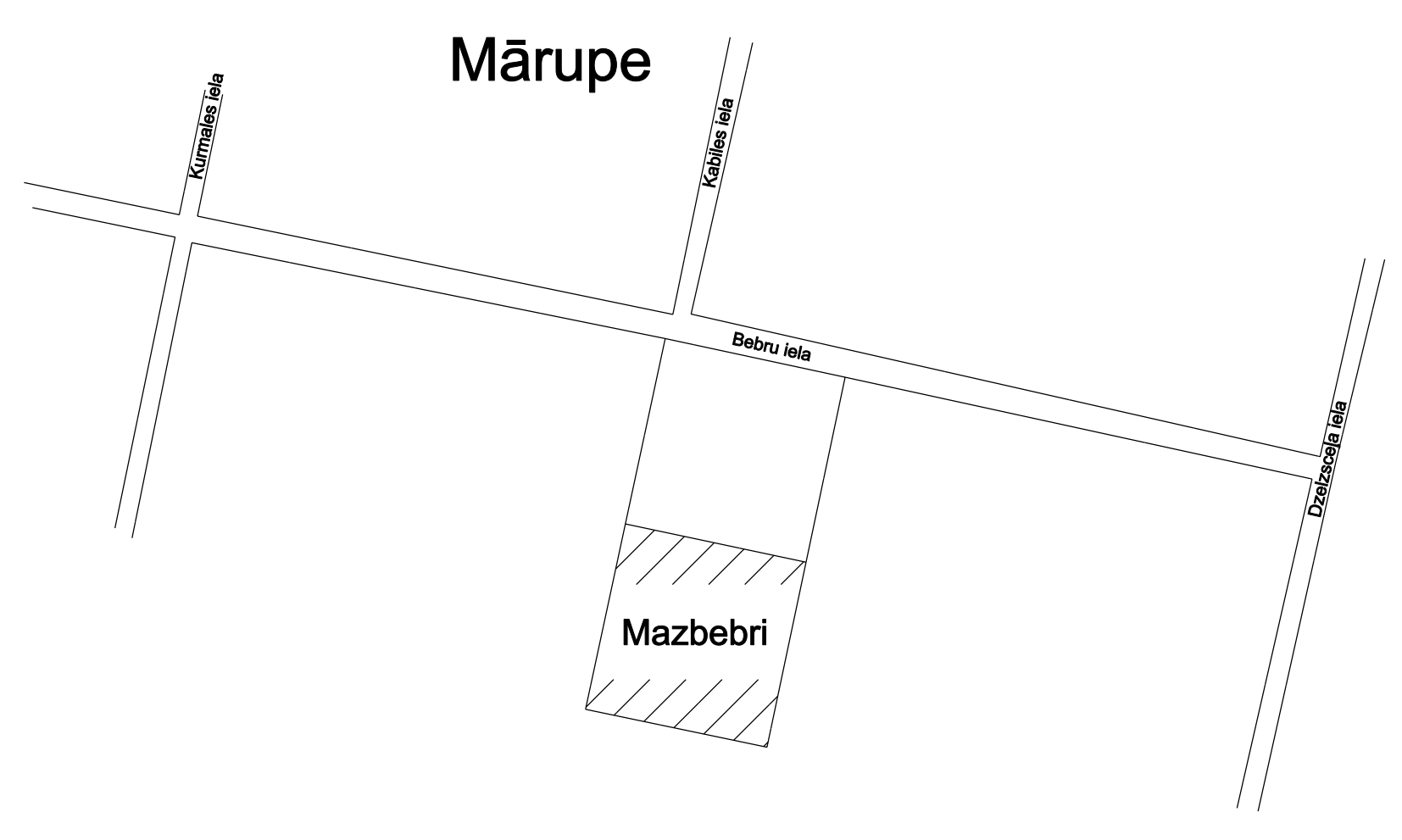
Projektētā teritorijas shēma  
pirms detālplānojuma  
izstrādes



Projektētā teritorijas shēma  
pēc detālplānojuma  
izstrādes



**Objekta izvietojuma shēma**



Ielu sarkano līniju lūzuma punktu koordinātes

Nr.	X	Y
1	306440.88	504129.61
2	306430.12	504127.17
3	306361.29	504116.81
4	306355.55	504121.00
5	306343.01	504199.07
6	306351.23	504210.79
7	306331.02	504197.13
8	306335.60	504168.94
9	306340.43	504139.33
10	306346.69	504100.61

Esošā zemes vienība	
Kadastra apzīmējums	Platība ha
80760072709	1,0267
<b>Kopā</b>	<b>1,0267</b>

Projektētās zemes vienības un apgrūtinājumi							
Platības no esošajām zemes vienībām							
Nr.	Platības no esošajām zemes vienībām	Platība ha	Kārtas Nr.	Klasifikācijas kods	Apgrūtinājuma nosaukums	Platība ha	Adresācija
1	0,1244 ha no 80760072709	0,1244	—	—	—	—	Kabiles iela 55, Mārupe, Mārupes novads
2	0,1206 ha no 80760072709	0,1206	—	—	—	—	Kabiles iela 57, Mārupe, Mārupes novads
3	0,1238 ha no 80760072709	0,1238	—	—	—	—	Kabiles iela 59, Mārupe, Mārupes novads
4	0,1207 ha no 8076007270	0,1207	—	—	—	—	Kabiles iela 61, Mārupe, Mārupes novads
5	0,3151 ha no 80760072709	0,3151	6	7311041000	ūdensnotekas (ūdensceļu regulēta posma un speciāli raktas gultnes), kā arī uz tās esošās hidrotehnikas būves un ierīces ekspluatācijas aizsargoslas teritorija lauksaimniecībā izmantojamās zemēs	0,1252	Kabiles iela 63, Mārupe, Mārupes novads
6	0,2221 ha no 80760072709	0,2221	1	7312030100	ekspluatācijas aizsargoslas teritorija gar ielu vai ceļu – sarkanā līnija	0,2221	Kabiles iela, Mārupe, Mārupes novads
			2	7315030100	ceļa servitūta teritorija	0,0294	
			3	7312010101	ekspluatācijas aizsargoslas teritorija ap ūdensvadu, kas atrodas līdz 2 metru dziļumam	0,0046	
			4	7312010300	ekspluatācijas aizsargoslas teritorija gar pašteses kanalizācijas vadu	0,0029	
			5	7312050602	ekspluatācijas aizsargoslas teritorija ap elektrisko tīklu gaisvadu līniju pilsētās un ciemos ar nominālo spriegumu 110 kilovolti	—	
			6	7311041000	ūdensnotekas (ūdensceļu regulēta posma un speciāli raktas gultnes), kā arī uz tās esošās hidrotehnikas būves un ierīces ekspluatācijas aizsargoslas teritorija lauksaimniecībā izmantojamās zemēs	0,0236	
<b>Kopā</b>		<b>1,0267</b>					

APZĪMĒJUMI	
	Zemes vienības robeža
	Projektējamā zemes vienības robeža
	Ielas sarkanā līnija
	Būvvalde
	Apbūves līnija
	Apgrūtinājums ar kārtas numuru
	Ieteicamais apbūves izvietojums
	Atdalāmā īpašuma kārtas numurs, platība un atļautā izmantošana
	Jaunais z.v. kadastra apzīmējums
	Ielas braucamā daļa un ietve

**Detālplānojums īpašumam Mazbebri, Mārupe, Mārupes novads, apgrūtinājumu un atļautās izmantošanas plāns**

SASKAŅOJUMI:	Paraksts	Vārds, uzvārds	Datums
Projektam piekritu, iebildumu nav. SASKAŅOTS, 80760072709 īpašnieki		Igors Šavļuga	15.03.2018
		Rinalds Sproģis	15.03.2018
		Tatiana Fedkova	15.03.2018
		Sigita Poželaite – Šavļuga	15.03.2018
		Laimutis Pozela	15.03.2018

SIA "Moola" reg.Nr.40203017586 Rīga, Kr.Barona 95a-12, LV-1012 tālr. 29336755, e-pasts: marcis.mistris@inbox.lv

LKS-92 TM koordinātu sistēma Latvijas normālo augstumu sistēma (LAS-2000,5). TM projekcijas mēroga koeficients m=0,999600

Apliecinu, ka detālplānojuma projekts izstrādāts atbilstoši normatīvo aktu pasībām.

Mārcis Mistris 15.02.2018

Zemes ierīkotāja sertifikāts AA000000087 izdots 06.07.2011, derīgs līdz 05.07.2021.

Kartogrāfiskā pamatne: Topogrāfiskais plāns Mērogs 1:500 Detālplānojuma izdrukas mērogs 1:500

Lapas 1 Lapa GP 1