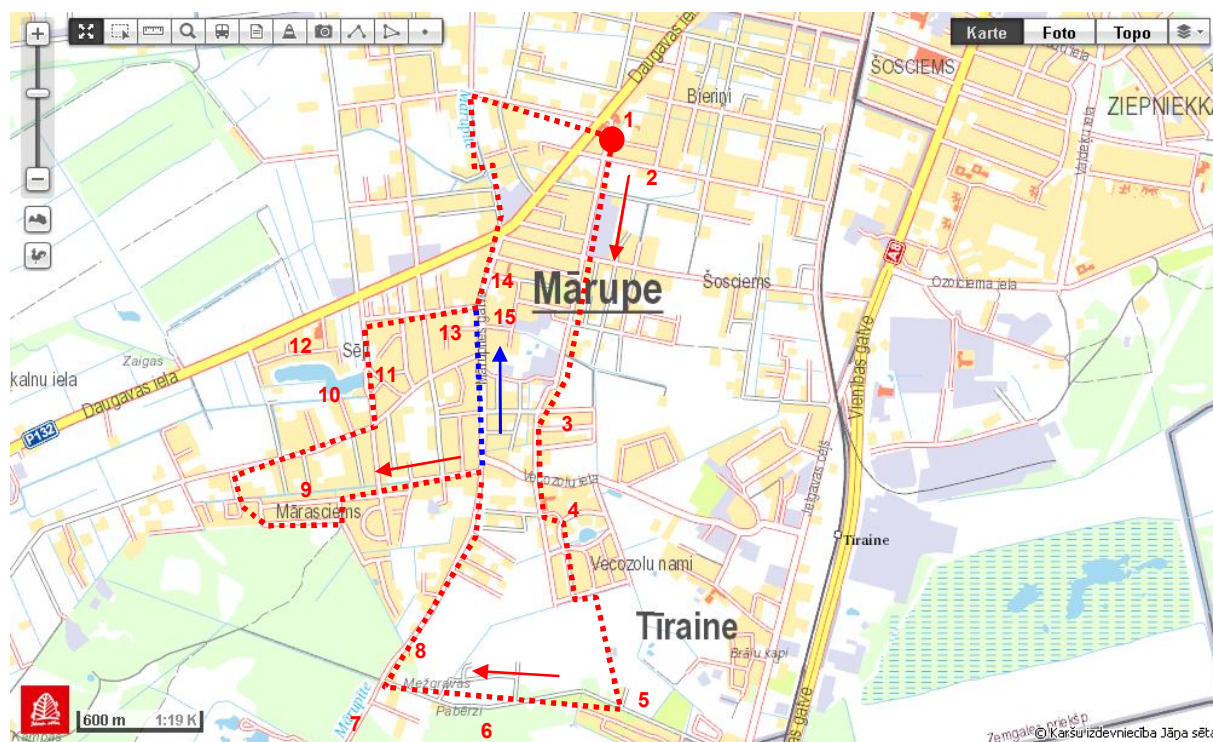


Velomaršruts Nr.1 „Mārupes lielais un mazais loks”

Mārupes lielais un mazais loks ir piemērots vienkāršiem vakara vai brīvdienu veloizbraucieniem individuāli vai kopā ar draugiem vai ģimeni, kā arī viesiem, kas vēlēšies Mārupi iepazīt vairāk. Velomaršrutā ir iespēja iepazīt dzīvīgo Mārupes novada centru, jaunus dzīvojamos kompleksus, Mārupes BMX trasi un vienkārši izbaudīt braucienu pa mazajiem Mārupes celiņiem.



- 1) Maršruta garums: Lielais loks **10,5 km**, Mazais loks **8 km**
- 2) Grūtības pakāpe: **Viegli***
- 3) Ceļa seguma veids: **Asfalts, grants ceļš.**
- 4) Maršruta sākums: **Mārupes novada dome**,
Adrese: Daugavas iela 29, Mārupe.
Pie Mārupes novada domes ir iespēja novietot automašīnu vai piekļūt ar sabiedrisko transportu (25.autobuss). Netālu atrodas dzelzceļa stacija “Turība” un “Tīraine”.
- 5) Kā izbraukt? No Mārupes domes maršruts ved par Gaujas ielu. Šeit pēc ieskatiem var izmantot gan ietvi, gan arī brauktuvi, jo noteikti autosatiksmes ātruma ierobežojumi. Vecozolu ciematā pie bērnu dārza jāiegriežas pa kreisi un jābrauc cauri ciematam līdz Silaputniņu ielai, kas ved uz BMX trasi. Tālāk pa Lapiņu dambi jābrauc līdz Mārupītes gatvei. No Mārupītes gatves jānogriežas pa kreisi uz Skaņā Kalna ielu, kas ved uz Māras ciemu. Izbraucot Māras ciemu un Sēļu ciemu pa Rožu ielu, Lielo ielu, Gerberu ielu jābrauc atpakaļ uz

Mārupītes gatvi. Uzmanīgi jāšķērso Daugavas iela un jābrauc pa celiņu gar Mārupīti līdz Pededzes ielai, kas atvedīs līdz Mārupes domei.

6) Maršruta alternatīvas: Maršrutu iespējams izbraukt pa mazo loku 8 km, izmantojot zilo trasi. Maršrutu var apvienot ar velomaršrutu Nr.2 „Mārupe-Jaunmārupe” un velomaršrutu Nr.3 „Mārupe-Beberbeķu dabas parks”.

7) Der zināt!

Pārtikas veikali, pusdienašanas iespējas.

- Veikals “TOP”, Daugavas iela 27, Mārupes centrs.
- Kafejnīca „Mārupīte”, Daugavas iela 27, Mārupes centrs, tālr.: 67934737
- Kafejnīca „Servus Plus” Daugavas iela 29/1, Mārupes centrs, tālr.: 26417848
- Itāļu restorāns “Trattoria da NIKO”, Daugavas iela 27, Mārupes centrs, tālr.28211673
- Veikals “Aibe”, Mārupītes gatve, 4 k-1, pie bērnu dārza “Lienīte”.
- Veikals “Saule”, Zeltrītu iela 16-2, Vecozolos.
- Veikals “Sēļi”, Dāliju ielā 2, pie Sēļu karjera.
- Restorāns „32.augusts”, Sēļu iela 12. Plašāka informācija:
www.32augusts.lv

!!! Ieteicams paņemt līdzī velo remonta komplektu, rezerves kameru vai līmkomplektu ar pumpi.

!!! Pie Mārupītes gatves uzmanīgi šķērsot Daugavas ielu.

8) Maršruts elektroniski: **GoogleMaps** <http://goo.gl/maps/lqC89>

Apskates objekti:

1.Mārupes centrs

Mārupes novada domes un Kultūras nama ēka ir celta 1936.gadā kā Aizsargu nams uz pagasta vecākā Jāņa Rozenberga un viņa sievas Minnas Rozenbergas – pagasta aizsardžu priekšnieces dāvētā zemes gabala. Ēka iesvētīta kā pagastmāja 1942.gadā. Vēl apskatāms jaunizveidotais skvērs ar bērnu rotaļu laukumu Kondrātu ielā, kur izveidoti arī izveidoti piknika galdiņi. Tāpat šeit pieejami vietējie veikaliņi, zemnieku tirgus, vairākas kafejnīcas, pasts, aptieka, bankomāts un citi vietējie pakalpojumi.



2.Zālišu dižbērzs, Bebru ielā

Zālišu dižbērzs ir vietējas nozīmes dižkoks - pie Zālišu mājām Bebru ielā 24 - tā apkārtmērs ir 3,25 m un augstums ap 24 m.

3.Spulgu un Zemturu nami

Daudzdzīvokļu mājas tika izbūvētas 2008.gadā. Kopumā šajā kompleksā ir 177 dzīvokļi.



4.Vecozolu nami

Vecozolu nami ir lielākais mūsdienu daudzdzīvokļu māju komplekss Mārupes novadā. Tā būvniecība tika pabeigta 2008.gadā, realizējot 806 dzīvokļus. Domājot par kompleksa funkcionalitāti izbūvēts bērnu dārzs "Zeltrīti". Vecozolos ir izveidots labiekārtots ainavu dīķis, pieejams pārtikas veikaliņš.




5.Mārupes BMX klubs

Mārupes BMX kluba Aktīvās atpūtas parks tika izveidots ar vietējo Mārupiešu, biedrības "Mārupes BMX klubs" iniciatīvu un Mārupes novada domes atbalstu. Aktīvās atpūtas parkā ir izbūvēta BMX trase ar 4 metri augstu starta kalnu un dažāda veida virāžām, skrituļošanas laukums, kas ziemā tiek izmantots slidošanai un hokejam, kā arī izveidots basketbola laukums un vingrošanas laukums. Paredzēta arī turpmāka parka attīstība. Bērniem un jauniešiem ir iespēja pieteikties treniņiem. Plašāka informācija: www.bmxmarupe.lv



6. Medemu purvs

Mārupes novadā atrodas Medemu purvs, no kura iztek Mārupīte. Pašreiz kūdras ieguve purvā nenotiek, daļa purva ir izstrādāta. Nākotnē atbilstoši Mārupes novada teritorijas plānojumam Medemu purva teritorijā tiek plānots attīstīt reģionālas nozīmes rekreācijas objektu, kur iespējams izvietot aktīvās atpūtas elementus, dabas takas, sakopjamas esošās un veidojamas mākslīgas ūdenskrātuves. Purva teritoriju labāk var izbaudīt velomaršrutā Nr.9 „Mārupe-Melnā ezera purvs”, kur maršruts ved gar tā nomali.



7. Mārupīte

Aiz Lapiņu dambja braucot pa Mārupītes gatvi maršruts ved gar Mārupīti. Laika gaitā Mārupītes gultne ir piedzīvojuši daudz pārmaiņu, cilvēks vienmēr ir centies to pieskaņot savām vajadzībām, taču tās tecējums nav zudis. Mārupīte ir iedvesmojusi daudzus māksliniekus un savā ziņā tā ir veidojusi tagadējo Mārupes novadu. Mārupīte ir Daugavas kreisā krasta pieteka. Tā iztek no Meduma purva rietumu daļas (Mārupes novadā) un ietek Daugavā (Rīgas pilsētas teritorijā). Upes kopējais garums ir 11 km, baseina laukums - 35,5 km². Tā kā Mārupīte tek pa līdzenu reljefu, upes relatīvais kritums ir ļoti neliels - tikai 15 m. Novada teritorijā upes gultne ir iztaisnota.



Papildus informācija: <http://marupite.lv/marupites-vesture-makslas-darbos/>

8. Lapiņmuiža

Mārupītes gatves galā ir 1829.gadā celtā Katrīnmuīža, kura šobrīd ēka atrodas privātā īpašumā. 1870.gadā muižu nopirka Mārtiņš Lapiņš, no kura uzvārda izveidojās otrs nosaukums - **Lapiņmuīža**. Pie bijušās Katrīnmuīžas atrodas parks, uz muižu senāk veda plaša gatve - tagadējā Mārupītes gatve. Diemžēl 2012.gadā Katrīnmuīžas ēka nodega, bet vietas senatnīgums ir saglabājušies.

Avots: http://www.pilis.lv/a_pnm/view.php?id=8870&prop_id=211



9. Mārasciems

Mārasciems 12,8 ha platībā ar vairāk nekā 100 privātmājām, vietējiem celiņiem veido mūsdienu Mārupes daļu. Velomaršruts Mārasciemā ved pa asfaltētu celiņu gar mežmalu, kur dažkārt dzirdamas putnu skaņas.

Velomaršrutu izstrāde Mārupes novadā 2014



10.Sēļu karjers

Te pat Mārupē piebraucot no Rožu ielas un Čakaiņu ielas iespējams piekļūt pie publiski pieejamas dabiskas pludmales.

11.Veikals „Sēļi”

Turpat pie Sēļu ciematā Dāliju ielā 2 atrodas pārtikas veikals "Sēļi". Veikala izveide ir vietējo Mārupiešu Buku ģimenes kopīgi izlolots projekts, kas realizējās 2013.gadā. 1991. gadā Buku ģimene nodibina Z/S "Sēļi", kas nodarbojās ar naturālo saimniecību, kā arī vēlāk izveidoja nelielu gateri. Veikalā ir iespēja iegādāties dažādus Latvijā ražotus produktus, tostarp, piena, gaļas, maizes un konditorijas izstrādājumus. Piedāvājumā ir arī svaigi spiesta sula un tēja, kafija līdzņemšanai.



Avots:<http://www.delfi.lv/novados/marupes-novads/zinas/atverts-jauns-partikas-veikals-seli.d?id=42931282>

12.Sēļi

Viens no Mārupes ciematiem, kas īpašs ar savu novietni pie Sēļu karjera. Ciematā atrodas gar privātmājas, gan arī daudzdzīvokļu mājas, kā arī atrodas sporta klubs un restorāns. Ciemats sēļi izceļas ar modernismam raksturīgu arhitektūru.




13.Sporta laukums Gerberu ielā

Gerberu ielā 1 sporta laukums izveidots 2003.gadā. Šeit ir pieejami āra trenāžieri, estakāde, futbola un basketbola laukums. Sporta laukuma apmeklētāju ievērbai jāievēro kārtības noteikumi. Sporta laukumu plānots rekonstruēt, ar iedzīvotājiem ir uzsākta sporta laukuma attīstības vīzijas apspriešana.



14.Mārupītes gatve

No Gerberu ielas velomaršruts izved uz Mārupītes gatvi. Mārupītes gatve ir vienīgā iela Latvijā, tātad arī Pasaulē, citur ielas ar šādu nosaukumu nav. Tā ir galvenā iela Mārupē 2.32 km garumā, kas sākas no Daugavas ielas un beidzas pie 1829.gadā būvētās Katrīnmuižas. Vēsturiska iela, kas piedzīvojusi Mārupes attīstības pirmsākumus līdz pat mūsdienām. Visā Mārupītes gatves garumā tek Mārupīte. 2014.gadā atjaunots labiekārtojums – gājēju celiņi, apgaismojums un jauni Mārupei pieskaņoti tiltiņi. Mārupes mazajā lokā 8km, iespēja izbraukt Mārupītes gatvi visā garumā.



15.Mārupes ūdens tornis

Mārupītes gatvē pie Beržu ielas apskatāms viens no Mārupes redzamākajiem simboliem, kas bieži vien palīdz arī noorientēties apvidū. Mārupes ūdens tornis tika nodots ekspluatācijā 2002. gada 22.novembrī, tā tilpums ir 500 m³, tornis izbūvēts ar ūdens atdzelžošanas stacijām Mārupē un Tīrainē un maģistrālajiem ūdensvada tīkliem 3876 m garumā.

