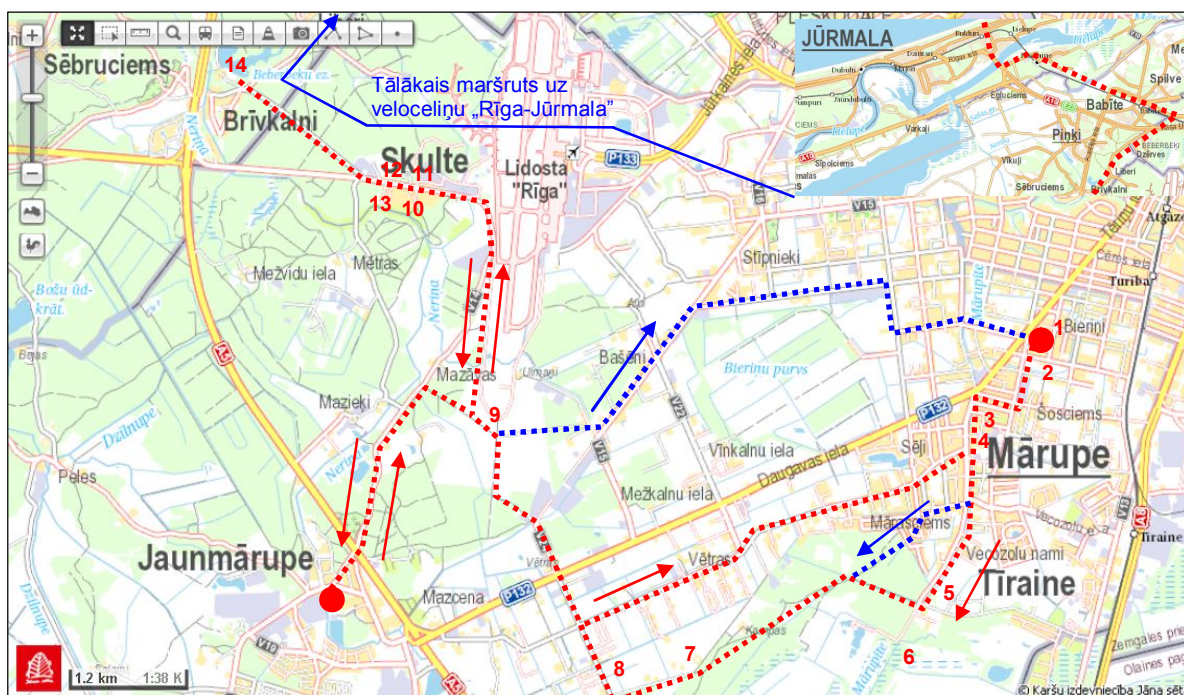


## Velomaršruts Nr.3 „Mārupe – Beberbeķu dabas parks”

Unikāls maršruts, kas ved gar Lidostas “Rīga” skrejceļu, kur paveras iespējas no tuvuma novērot lidmašīnu satiksmi. Maršruts aizvedīs uz Beberbeķu dabas parku, tā unikālo priežu audzi, kāpām un Beberbeķu ezeru lieliskai atpūtai pie dabas. Tālāko maršrutu var turpināt arī uz Jūrmalu izbraucot uz populāro veloceliņu „Rīga-Jūrmala”.



- 1) Maršruta garums: 29,3 km, No Beberbeķu ezera turp un atpakaļ līdz Jūrmalai 32 km
- 2) Grūtības pakāpe: Vidēji\*
- 3) Ceļa seguma veids: Asfalts, grants ceļš, meža takas.
- 4) Maršruta sākums:
  1. **Mārupes novada dome**  
Adrese: Daugavas iela 29, Mārupe.  
Pie Mārupes novada domes ir iespēja novietot automašīnu vai piekļūt ar sabiedrisko transportu (25.autobuss). Netālu atrodas dzelzceļa stacija “Turība” un “Tīraine”.
  2. **Mārupes novada Klientu apkalpošanas centrs (otrs maršruta sākumpunkts, braucot pretējā virzienā)**  
Adrese: Mazcenu aleja 33 k.3, Jaunmārupe.  
Ir iespēja novietot automašīnu vai piekļūt ar sabiedrisko transportu (55.autobuss).

5) Kā izbraukt? No Mārupes domes pa Gaujas ielu jābrauc līdz Ventas ielai, izbraucot uz Mārupītes gatvi jābrauc visā tās garumā līdz Lapiņu dambim, kur maršruts nogriežas pa labi uz vietējo mežiņu. Aiz staļļa „Zirgzandales” pie Dikmaņu mājām jānogriežas pa labi uz grants ceļu V24, kas ved uz lidostas „Rīga” skrejceļa spici. Šajā posmā var būt grūtāk izbraucams ceļš, kura kvalitāte atkarīga no laika apstākļiem un ceļa uzturēšanas. Nokļūstot pie lidostas tālāk jābrauc pa zemes celiņu gar lidostas skrejceļu līdz pat lielajam ceļam, kas ved uz Skultes ciematu. Skultes ciemā pie asfalta rūpnīcas jānogriežas pa labi uz grants ceļu, kas aizvedīs uz Beberbeķu dabas parku. Tālāko maršrutu pēc ieskatiem var mērot līdz pat Jūrmalai. Atpakaļ ceļš līdz vecajam Mārupes ceļam ir tāds pats. Tālāk braucot pa veco Mārupes ceļu un Rožu ielu nokļūsi maršruta sākumpunktā. Maršrutu iespējams arī sākt no Jaunmārupes. Tādā gadījumā jābrauc pa Mazcenu aleju, Čiekuru ielu, gar Mazcenu kapiem pa grants ceļu līdz lidostas „Rīga” skrejceļam. Uzmanīgi jāšķērso autoceļš A5.

6) Maršruta alternatīvas: Maršrutu iespējams izbraukt pa zilo trasi, kā arī kombinējot savietot ar velomaršrutu Nr.1 „Mārupes lielais un mazais loks”, velomaršrutu Nr.2 „Mārupe-Jaunmārupe” un velomaršrutu Nr.6 „Jaunmārupes loks”.

#### 7) Der zināt!

Pārtikas veikali un pusdienašānas iespējas:

Mārupe:

- Veikals “TOP”, Daugavas iela 27, Mārupes centrs.
- Kafējnīca „Mārupīte”, Daugavas iela 27, Mārupes centrs, tālr.: 67934737
- Kafējnīca „Servus Plus” Daugavas iela 29/1, Mārupes centrs, tālr.: 26417848
- Itāļu restorāns “Trattoria da NIKO”, Daugavas iela 27, Mārupes centrs, tālr.28211673
- Veikals “Aibe”, Mārupītes gatve, 4 k-1, pie bērnudārza “Lienīte”.
- Veikals "Aniva", Mārupe, Rožu 2 , pie autobusu galapunkta.

Jaunmārupe:

- Kafējnīca „Laura”, Mazcenu aleja 37/1, Jaunmārupe, tālr.: 25423700
- Veikals "Klements un Pēteris", Mazcenu aleja 5a, Jaunmārupes centrā.
- Veikals "Neriņa V", Mazcenu aleja 6, Jaunmārupes centrā.
- Veikals "Bice", Jaunmārupe, Mazcenu aleja 33 k.1 , netālu no Mārupes KAC.

Skulte:

- Veikals „Mini TOP” , Skulte 18-1, pie Skultes dienas centra
- Veikals „Lats”, Skultes 15 k.1, pie Skultes galvenā ceļa

!!! Ieteicams paņemt līdzīgu velo remonta komplektu, rezerves kameru vai līmkomplektu ar pumpi.

!!! Braucot no Jaunmārupes uzmanīgi jāšķērso autoceļš A5.

8) Maršruts elektroniski: **GoogleMaps** <http://goo.gl/maps/AK9ZK>

## Apskates objekti:

### 1. Mārupes centrs

Mārupes novada domes un Kultūras nama ēka ir celta 1936.gadā kā Aizsargu nams uz pagasta vecākā Jāņa Rozenberga un viņa sievas Minnas Rozenbergas – pagasta aizsardžu priekšnieces dāvētā zemes gabala. Ēka iesvētīta kā pagastmāja 1942.gadā. Vēl šeit apskatāms jaunizveidotais skvērs ar bērnu rotaļu laukumu Kondrātu ielā, kur izveidoti arī izveidoti piknika galdiņi. Tāpat šeit pieejami vietējie veikaliņi, zemnieku tirgus, vairākas kafejnīcas, pasts, aptieka, bankomāts un citi vietējie pakalpojumi.




### 2. Zālīšu dižbērzs, Bebru ielā 24

Nogriežoties no Gaujas ielas uz Bebru ielu 300 metru no krustojuma pie Zālīšu mājām Bebru ielā 24 ir apskatāms Zālīšu dižbērzs. Tas ir vietējas nozīmes dižkoks, tā apkārtmērs ir 3,25 m un augstums ap 24 m.

### 3. Mārupītes gatve

Maršruts piedāvā izbraukt visā tās garumā Mārupītes gatvi. Mārupītes gatve ir vienīgā iela Latvijā, tātad arī Pasaulē, citur ielas ar šādu nosaukumu nav. Tā ir galvenā iela Mārupē 2.3 km garumā, kas sākas no Daugavas ielas un beidzas pie 1829.gadā būvētās Katrīnmuižas. Visā Mārupītes gatves garumā tek Mārupīte. Vēsturiska iela, kas piedzīvojusi Mārupes attīstības pirmsākumus līdz pat mūsdienām. 2014.gadā atjaunots labiekārtojums – gājēju ceļiņi, apgaismojums un jauni Mārupei pieskaņoti tiltiņi.



### 4. Mārupes ūdens tornis

Mārupītes gatvē pie Beržu ielas apskatāms viens no Mārupes redzamākajiem simboliem, kas bieži vien palīdz arī noorientēties apvidū. Mārupes ūdens tornis tika nodots ekspluatācijā 2002. gada 22.novembrī, tā tilpums ir 500 m<sup>3</sup>, tornis izbūvēts ar ūdens atdzelžošanas stacijām Mārupē un Tīrainē un maģistrālajiem ūdensvada tīkliem 3876 m garumā.



## 5. Lapiņmuiža

Mārupītes gatves galā ir 1829.gadā celtā Katrīnmuiža, kura šobrīd ēka atrodas privātā īpašumā. 1870.gadā muižu nopirka Mārtiņš Lapiņš, no kura uzvārda izveidojās otrs nosaukums - **Lapiņmuiža**. Pie bijušās Katrīnmuižas atrodas parks, uz muižu senāk veda plaša gatve - tagadējā Mārupītes gatve. Diemžēl 2012.gadā Katrīnmuižas ēka nodega, bet vietas senatnīgums ir saglabājies.

Avots:

[http://www.pilis.lv/a\\_pnm/view.php?id=8870&pr\\_op\\_id=211](http://www.pilis.lv/a_pnm/view.php?id=8870&pr_op_id=211)



## 6. Medemu purvs

No Medemu purva iztek Mārupīte. Pašreiz kūdras ieguve purvā nenotiek, daļa purva ir izstrādāta. Nākotnē atbilstoši Mārupes novada teritorijas plānojumam Medema purva teritorijā tiek plānots attīstīt reģionālas nozīmes rekreācijas objektu, kur iespējams izvietot aktīvās atpūtas elementus, dabas takas, sakopjamas esošās un veidojamas ūdenskrātuves. Purva teritoriju labāk var izbaudīt velomaršrutā Nr.9 „Mārupe-Melnā ezera purvs”, kur maršruts ved gar tā nomali.



## 7. Zirgu stallis „Zirgzandales”

Braucot caur Mārupes mežiņu, Jūs nokļūsiat skaistā vietā, kur varēs iepazīt zirgus, stalli, tuvējo apkārtni. Šeit noteikt izjādes ar zirgiem brīvā dabā.

Adrese: mājas „Zandēji”, Jaunmārupe, Mārupes novads, LV – 2166  
Plašāka informācija: [www.zirgzandales.lv](http://www.zirgzandales.lv)



## 8. Skats uz Zaķusalas televīzijas torni

Vietā, kur velomaršruts nogriežas uz grants ceļu V24, kas ved uz lidostu pie Dikmaņu mājām paveras skats Latvijas televīzijas torni.




Pie Dikmaņām mājām, Mārupes novads.

## 9. Lidosta „Rīga” skrejceļš

Viena no savdabīgākajām vietām Mārupes novadā, otrpus aktīvās lidostas „Rīga” daļas . Gar lidostas skrejceļu ir izveidojies zemes celiņš piemērots riteņbraukšanai. Daudzi uz šejieni dodas, lai vērotu lidmašīnu satiksmi. Tirpiņas skrien esot tuvumā brīdī, kad paceļas lielās lidmašīnas.



Lidmašīnu vērošana pie lidostas „Rīga”



## 10. Skulte ciems

Aiz lidostas ir izveidojies bijušās padomju armijas ciemats. Tā bija neparasta vieta, jo Skultes ciemā bāzējās pretzemūdeņu aviācija. Kara celtnieki cēla namus. Palielinājās iedzīvotāju skaits. Skultes ciemam raksturīgas daudzdzīvokļu mājas uz vienīgās ciemata ielas, kas atrodas skaista priežu meža ielokā.



## 11. Skultes sākumskola

Skultes ielā 25 atrodas Skultes sākumskola. Skultes skola pirmo reizi vēra durvis saviem audzēkņiem 1972 gadā.



## 12. Lidmašīna IL-28

Skultes ciema centrā ir saglabājies padomju laika reaktīvais bumbvedējs (IL-28), kas varējis nest arī spārnotās raķetes. Lidmašīna uz trīs betona postamentiem novietota sešdesmitajos gados, 2010.gadā tie atjaunoti par ciema iedzīvotāju līdzekļiem.



### 13. Skultes dienas centrs

Skultes ciema centrā iepretim lidmašīnai atrodas Skultes dienas centrs. Skultes centrs ir pirmā no jauna uzceltā sabiedriskā ēka Mārupes novadā. Vietēji iedzīvotājiem šeit var atrast sev piemērotu nodarbi vai nepieciešamo sociālo palīdzību. Piemērota vieta ar soliņiem un velonovietni, kur uz brīdi atpūsties, lai dotos tālākā ceļā uz Beberbeķu dabas parku. Blakus centram atrodas pārtikas veikals..

Avots: <http://www.marupe.lv/29-augusta-tiks-atklats-dienas-centrs-skulte/>



### 14. Beberbeķu dabas parks

Velomaršruts noslēdzas pie Beberbeķu dabas parka, kas ir iecienīta atpūtas un pastaigu vieta dažādos gadalaikos. Beberbeķu dabas parks dibināts 1977. gadā, tā platība 275 ha. Teritorijā noteikta bioloģiski vērtīgu priežu audžu aizsardzībai. Parka centrālo daļu aizņem ar silu un mētrāju apaugušas kāpas. Parka dienvidrietumu daļā ir Beberbeķu dzirnavezers (10,3 ha), kas izveidojies, uz Beberbeķu strauta izbūvējot dzirnavas un izveidojoties dīķim. Tā vidējais dziļums - 1,7 m, lielākais dziļums - 3,5 m. 1972. gadā Beberbeķu dzirnavezers iztīrīts un padziļināts. Teritorijā jāievēro „Dabas parka „Beberbeķi” individuālie aizsardzības un izmantošanas noteikumi”.



Vairāk informācijas par dabas parku

- [16.12.2003. MK noteikumi Nr.714 "Dabas parka "Beberbeķi" individuālie aizsardzības un izmantošanas noteikumi"](#)
- [Dabas aizsardzības pārvalde](#)

### Maršruts no Jaunmārupes

Sākot maršrutu no Jaunmārupes iespējams papildus apskatīt Mazcenu kapus un zvanu torni blakus jaunuzceltajai kapličiai. Nogriežoties no grants ceļa pa kreisi uz Mažieķiem pieejami vairāki viesu nami un pirtiņas “Pakavciems”, [www.pakavciems.lv](http://www.pakavciems.lv) un “Jaunmārtiņi”, [www.jaunmartini.lv](http://www.jaunmartini.lv), kam blakus ir arī atpūtas vieta “Mārtiņu ezers” un Peneļu zirgu stalli – “Lielceri”, [www.lielceri.com](http://www.lielceri.com).