




1 Aviācijas tehnikas muzejs
Muzejs veidojis 40 gadu laikā, bet oficiāli eksistē kopš 1997. gada. Tā pirmsākumi meklējami 1965. gadā, kad dibināts F. Candra Jauno lidotāju klubs. Šeit aplūkojama viena no lielākajām bijušās Padomju Savienības aviācijas tehnikas kolekcijām Eiropā – 47 eksponāti, to skaitā Mig-21US un Tu-134-A lidmašīnas. Muzejā apskatāmi arī helikopteri Mi-24A un Mi-6, pasažieru lidmašīnas An-24B salons un kabīne, kā arī daudzi citi unikāli aviācijas eksponāti.
Starptautiskā lidosta "Rīga", Mārupes nov. (ieteja no Muzeja ielas), tel. +371 26862707, www.airmuseum.lv
GPS 56.925229, 23.980647



3 Lidmašīnu skatu laukums
No Skultes ciema puses iespējams baudīt lielu skatu uz lidostas skrejceļu, kura garums ir 3200 m, platums 45 m. 2008. gada 17. oktobrī atklāts skrejceļa pagarinājums par 650 m, kas lidostai deva iespēju apkalpot starptautiskos lidojumus un uzņemt lielos gaisa kuģus. 2014. gadā šeit nolaidās pasaulē lielākā lidmašīna An-225 Mrija (ukraiņu val. Мрія - "sapnis"), kas ir 20. gs. 80. gados PSRS Antonova konstruktora biroja projektētā garākā un smagākā lidmašīna, kas jebkad uzbūvēta un lidojusi. Tās maksimālā krāvneseiba 250 tonnas, pacelšanās svars – 640 tonnas. Skrejceļa darbalaiks – 24 stundas dienā.
GPS 56.916503, 23.965886



5 Skultes lidmašīna – bumbvedējs IL-28
Mārupes novada Skultes ciemā saglabājies reta tipa piemineklis – padomju laika reaktīvais bumbvedējs IL-28, kas varējis nest spānotās raketes. Lidmašīna uz betona postamenta novietota 60. gados un kasu gadā atjaunota par ciema iedzīvotāju līdzekļiem. Vēsturiski Skultes ciemā, izmantojot šo lidmašīnas modeli, tikuši sagatavoti I. klases lidotāji. Bumbvedējs IL-28 iekļauts asociācijas "Lauku ceļotājs" izdotajā Latvijas "Militārā mantojuma kartē".
Skultes iela 19, Skulte, Mārupes nov.
GPS 56.920036, 23.947518

KULTŪRVĒSTURE UN ARHITEKTŪRA



1 Švarcnieku muiža ar parku
Novadā ir dažas vietas, kur vēriga acs var saskatīt senlaiku būvniecības pēdas, just seno saimnieku garu. Novada vecākā ēka celta 1826. gadā kā muižnieka Švarca Piergas vasaras mītne. 2016. gadā tā piešķirts vietējās nozīmes arhitektūras pieminekļa statuss. No 1910. līdz 1971. gadam muižā atradās Mazceņas pamatskola, vēlāk bibliotēka. Otrā pasaules kara laikā – hospitālis. Muižas saimniecības ēkas nav saglabājušās, tikai varenas eglis un diķis (agrākā parka fragmenti) ir muižas dārza liecība. No sākotnējā interjera saglabātas kāpnes uz otro stāvu. Pašlaik ēkā darbojas pašvaldības Dienas centrs "Švarcnieki".
Mazcenu aleja 4, Jaunmārupe, tel. +371 2979277, www.svarcnieki.lv
GPS 56.878523, 23.947642

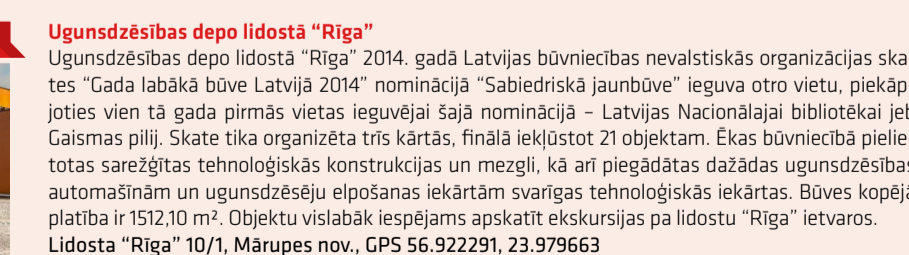
MĀRUPES NOVADS



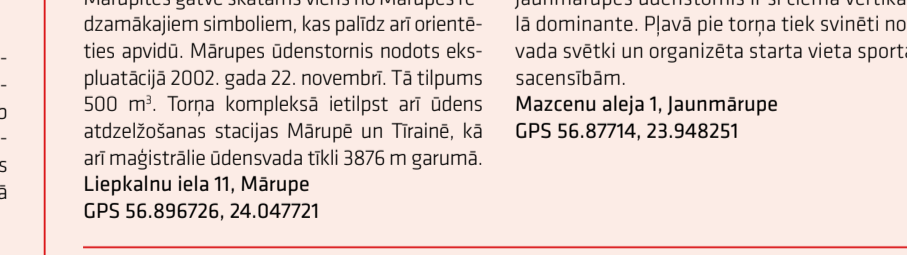
APZĪMĒJUMI




3 Mārupes vidusskola (agrāk Bieriņu muiža)
Vidusskolas ēka var lepoties ar senu vēsturi – tājā iebūvēta 1824. gadā klasicisma stilā celtā Rautenfeldu muižas medību pils – vecā Bieriņu (Lindeneru) muiža. 1911. gada oktobrī barons Heinrichs fon Rautenfelds izrentēja Bieriņu muižas medību pili ar 18 ha zemes skolotājam Melānijam Smidbergam, un tā skola atrada sev patstāvīgu mājvietu. No 1920. līdz 1943. gadam ēkā atradās skola un pagasta valde, bet no 1943. līdz 1971. gadam Mārupes pamatskola. 1971. gada 1. septembrī durvis vēra Mārupes vidusskola. Kopš 2012. gada septembra tai blaicus atvērts arī Mārupes sporta komplekss.
Kantora iela 97, Mārupe, tel. +371 67934375, www.marupe.edu.lv
GPS 56.918739, 24.036481



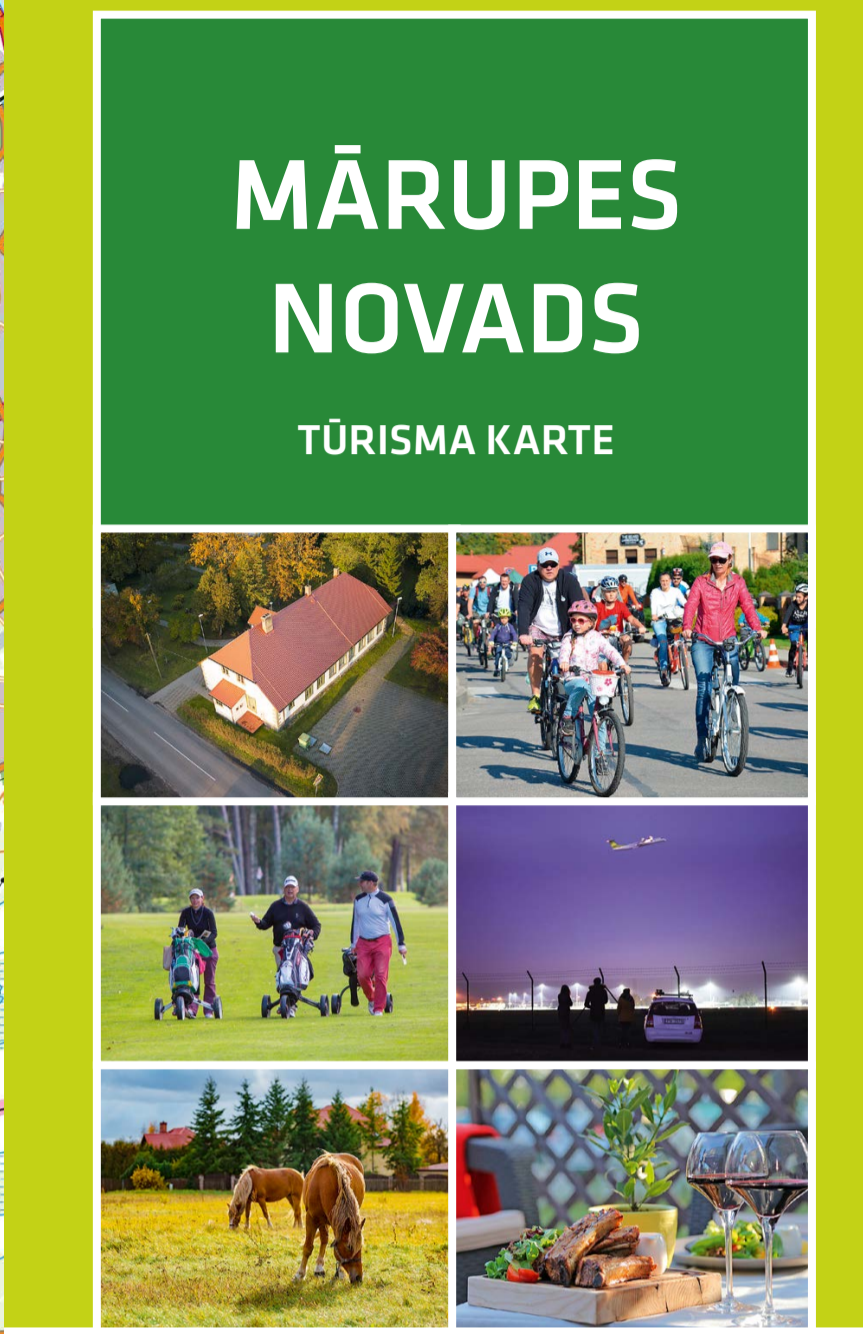
4 Ugunsdzēsības depo lidostā "Rīga"
Ugunsdzēsības depo lidostā "Rīga" 2014. gadā Latvijas būvniecības nevalstiskās organizācijas skates "Gada labākā būve Latvijā 2014" nominācijā "Sabiedriskā jaunbūve" ieguva otro vietu, piekāpjoties vien tai gada pirmās vietas ieguvējai šajā nominācijā – Latvijas Nacionālajai bibliotēkai jeb Gaismas pilij. Skate tika organizēta trīs kārtās, finālā iekļūstot 21 objektam. Ēkas būvniecībā pieļautas sarežģītas tehnoloģiskās konstrukcijas un mezgli, kā arī piegādātas dažādas ugunsdzēsības automašīnām un ugunsdzēsēju eļpošanas iekārtām svarīgas tehnoloģiskās iekārtas. Būves kopējā platība ir 1512,10 m². Objektu vislabāk iespējams apskatīt ekskursijas pa lidostu "Rīga" ietvaros.
Lidosta "Rīga" 10/1, Mārupes nov., GPS 56.922291, 23.979663



7 Mārupes ūdenstornis
Mārupes gatvē skatāms viens no Mārupes reidzāmākajiem simboliem, kas palīdz arī orientēties apvidū. Mārupes ūdenstornis nodots ekspluatācijā 2002. gada 22. novembrī. Tā tilpums 500 m³. Torna kompleksā ietilpst arī ūdens atzvelošanas stacijas Mārupē un Tirainē, kā arī maģistrālie ūdensvada tīkli 3876 m garumā.
Liekalnu iela 11, Mārupe
GPS 56.896726, 24.047721



8 Konrādu skvērs ar pulksteni
Skvērs atklāts 2012. gadā. Iedzīvotāju ērtībām gar skvēra bruģētiem ceļiņiem izveidoti rotastādījumi, uzstādīti soli un galdiņi, ierīkots rotallaukums. 2015. gada 8. augusta, atzīmējot Mārupes novada 90. gadadienu, šeit atklāts Uzņēmēju biedrības dāvināts pulkstenis, uz kura pamatnes ierakstīti fakti par novada vēsturi.
Konrādu iela 7, Mārupe, GPS 56.904915, 24.057377



Mārupes novads
www.marupe.lv



Mārupes novada dome
Adrese: Daugavas iela 29,
Mārupe, Mārupes novads, LV-2167
Tālrunis: +371 67934695, 28347211
E-pasts: turisms@marupe.lv
www.marupe.lv/turisms

Izdevējs:
Mārupes novada dome, 2018

Foto:
Pašvaldības arhivs un novada tūrisma objektu publicitātes foto

Dizains un kartogrāfija:
SIA "Karšu izdevniecība Jāņa seta", www.kartes.lv

Atklāj
no jauno!

