



MĀRUPES NOVADA ATTĪSTĪBAS PROGRAMMA 2013.-2019. GADAM

*Mārupes novada attīstības programma apstiprināta ar
Mārupes novada Domes 2012.gada 31.oktobra lēmumu
(protokols Nr.19, lēmums nr.2).*

IZSTRĀDĀTĀJS: SIA „KONSORTS” UN SIA „REĢIONĀLIE PROJEKTI”



Saturs

Metodoloģija	5
Terminu skaidrojumi	6
Izmantotie saīsinājumi un termini	7
Ievads	9
I daļa Mārupes novada pašreizējās situācijas raksturojums un analīze	11
1 Mārupes novada vispārējs raksturojums	12
2 Mārupes novada mijiedarbība ar apkārtējām pašvaldībām	13
3 Cilvēkresursi	15
3.1 Demogrāfijas rādītāji	15
3.2 Iedzīvotāju nodarbinātība un bezdarbs	22
3.3 Cilvēkresursu vērtējums	26
4 Sociālā infrastruktūra un pakalpojumi	28
4.1 Izglītības iespējas un izglītības iestāžu pieejamība	28
4.2 Veselības aprūpe un sociālā aizsardzība	35
4.3 Kultūrvide, kultūras iestāžu un pasākumu pieejamība	39
4.4 Sporta un aktīvās atpūtas iespējas	43
4.5 Sabiedriskā drošība un kārtība	44
4.6 Sociālās infrastruktūras un pakalpojumu novērtējums	45
5 Transporta infrastruktūra un pakalpojumi	50
5.1 Starptautiskā lidosta „Rīga”	51
5.2 Autotransports	53
5.3 Satiksmes drošība	58
5.4 Dzelzceļa transports	59
5.5 Sabiedriskais transports	60
5.6 Velotransports	62
5.7 Transporta infrastruktūras novērtējums	62
6 Inženiertehniskā infrastruktūra un pakalpojumi	65
6.1 Dzīvojamais fonds	65
6.2 Ūdenssaimniecības infrastruktūra un pakalpojumi	67
6.3 Enerģētikas infrastruktūra un pakalpojumi	71
6.4 Sakaru infrastruktūra un pakalpojumi	73
6.5 Meliorācijas sistēma	74
6.6 Atkritumu apsaimniekošana	75
6.7 Kapu saimniecība	76
6.8 Inženierinfrastruktūras novērtējums	77
7 Uzņēmējdarbības vide un nozaru attīstība	79
7.1 Uzņēmējdarbības aktivitāte	79
7.2 Ārvalstu investīcijas	84

7.3	Uzņēmējdarbības nozares	86
7.4	Uzņēmējdarbības vides vērtējums	93
8	Publiskā pārvalde	96
8.1	Pašvaldība	96
8.2	Pašvaldības pamatbudžeta raksturojums.....	100
8.3	Speciālā budžeta raksturojums.....	103
8.4	Īstenotie investīciju projekti	105
8.5	Jaunatnes politika	109
8.6	Nevalstisko organizāciju darbība	109
8.7	Publiskās pārvaldes novērtējums	112
9	Dabas resursi	115
9.1	Novada platības vispārējs raksturojums.....	115
9.2	Lauksaimniecības zeme	115
9.3	Meži un purvi	116
9.4	Ģeoloģiskie resursi.....	117
9.5	Ūdens resursi	118
9.6	Aizsargājamās un ainaviski nozīmīgās teritorijas	119
9.7	Dabas resursu novērtējums.....	120
10	SVID ANALĪZE.....	122
10.1	Transporta un satiksmes infrastruktūra	122
10.2	Inženiertehniskā infrastruktūra	123
10.3	Izglītība, kultūra, sports, sociālā un veselības joma.....	125
II daļa Stratēģiskā daļa		129
11	Ilgtermiņa stratēģiskie uzstādījumi	130
11.1	Pašvaldības specializācija	130
11.2	Vīzija un ilgtermiņa prioritāte	130
12	Vidēja termiņa stratēģiskie uzstādījumi.....	132
12.1	Vidēja termiņa prioritātes un sasniedzamie rezultāti.....	132
III daļa Rīcības plāns		140
2013.-2019.gadam		140
13	Rīcības plāns 2013.-2019. gadam.....	141
14	Investīciju plāns 2013.-2019.gadam.....	150
15	Attīstības programmas īstenošanas un uzraudzības kārtība	167
15.1	Attīstības programmas īstenošanas institucionālais ietvars.....	167
15.2	Mārupes novada attīstības izvērtējuma pamatrādītāji	168
15.3	Attīstības programmā noteikto vidējā termiņa prioritāšu sasniegšanas izvērtēšana	169
15.4	Ilggadējā Attīstības programmas īstenošanas uzraudzības ziņojuma saturs un iekļaujamā informācija.....	169
Pārskats par sabiedrības līdzdalības pasākumiem (kopsavilkums).....		171

METODOLOĢIJA

Mārupes novada attīstības programma 2013.-2019.gadam izstrādāta, vadoties pēc RAPLM Valsts stratēģiskās plānošanas departamenta Reģionālās attīstības plānošanas nodaļas izstrādātā dokumenta „Metodiskie ieteikumi attīstības programmu izstrādei reģionālā un vietējā līmenī” (aktualizētā redakcija 2010.gada 23.septembris) ieteikumiem, ievērojot tematisko pieeju pašreizējās situācijas raksturojuma un analīzes veikšanā un ekonomisko skatījumu attīstības plānošanai.

Lai sasniegtu Attīstības programmas mērķi un racionāli izvērtētu Mārupes novada attīstības perspektīvas, dokumenta izstrādē izmantotas sekojošas metodes:

- saistīto plānošanas dokumentu analīze (vietēja, reģionālā un valsts līmeņa, kā arī teritoriju, ar kurām Mārupes novads robežojas);
- iedzīvotāju anketēšana, anketēšanas rezultātu apkopošana un analīze;
- statistikas datu un pārskatu apkopošana un analīze;
- attīstības tendenču novērtējums (galvenokārt izmantoti pieejamie dati par pēdējiem 5 gadiem);
- novada raksturojošo rādītāju salīdzināšana ar citu teritoriju rādītājiem vai valsts vidējiem rādītājiem;
- SVID analīze;
- darba grupu semināri;
- nozaru speciālistu iesaiste dokumenta izstrādes procesā.

Pamatojoties uz novada pašreizējās situācijas analīzi, pieejamo resursu un uzņēmējdarbības vides novērtējumu, izvirzīti perspektīvie uzņēmējdarbības virzieni jeb specializācija.

Lai nodrošinātu integrētas pieejas izmantošanu attīstības plānošanā, veikta vispusīga plānošanas dokumentu analīze (t.sk. piegulošo teritoriju attīstības dokumentu analīze), kā arī ņemtas vērā ne tikai Mārupes novada pašvaldības, kaimiņu pašvaldību, bet arī iedzīvotāju, uzņēmēju, dažādu nozaru profesionāļu u.c. intereses un izaugsmes perspektīvas. Pētīta jomu un teritoriju savstarpējā mijiedarbība, nodrošinot līdzsvarotu ekonomisko, sociālo un vides attīstību.

Sagatavojot rīcības plānu, ievērots iepriekš jau īstenoto projektu konteksts, tādējādi nodrošinot to īstenošanas pēctecību.

Lai tiktu iespējami plaši aptverti un racionāli izvērtēti visi attīstības riski un iespējas, Mārupes novada Attīstības programmas izstrādes procesā tika iesaistīti dažādu nozaru speciālisti ar daudzu gadu darba pieredzi savā nozarē (tai skaitā novada attīstības plānošanas speciālisti).

Iespēju robežās izmantoti dati laika periodā no 2007.-2011.gadam, bet jomās, kurās nav pieejami jaunākie dati par atbilstošo 5 gadu periodu, izmantoti dati par periodu, par kuru tie ir pieejami. Pārskatāmības nolūkos dati apkopoti diagrammu un attēlu formā, tādējādi norādot galvenās attīstības tendences un iespējamās risināmos problēmjasūtījumus (negatīvās tendences).

TERMINU SKAIDROJUMI

Attīstības programma – vidēja termiņa plānošanas dokuments, kurā noteikts pasākumu kopums ilgtermiņa prioritāšu īstenošanai¹.

Integrēta pieeja – pieeja attīstības plānošanā, kas paredz koordinētu telpisko, tematisko un laika dimensiju, nodrošinot interešu saskaņotību starp visiem pārvaldes līmeņiem un ieinteresētajām pusēm.

Prioritāte – teritorijas attīstības vispārējā aktualitāte, kuras risināšana tiek izvirzīta priekšplānā salīdzinājumā ar citām attīstības aktualitātēm.

Rīcības virzieni – konkrētu pasākumu kopums, kas ir izvirzīts noteikto vidēja termiņa prioritāšu sasniegšanai.

Stratēģiskais mērķis - konkrēts politisku uzstādījumu kopums vēlamajām situācijas pārmaiņām noteiktā laika periodā, kas ir vērsts uz teritorijas attīstības vīzijas sasniegšanu, un kas kalpo par pamatu prioritāšu noteikšanai un turpmāk veicamo darbību identificēšanai.

Uzdevumi – iniciatīvu un rīcību kopums, kas ir izvirzīti noteikto rīcības virzienu sasniegšanai. Tie ir skaidri definēti, izmērāmi un pārbaudāmi.

Vīzija – lakonisks ilgtermiņa nākotnes redzējums, kas vienlaikus parāda teritorijas unikālās vērtības.

Demogrāfiskās slodzes līmenis – darbspējas vecumu nesasniegušo un pārsniegušo personu skaits vidēji uz 1 000 personām darbspējas vecumā.

Teritorijas attīstības indekss - vispārināts rādītājs, ko aprēķina ar noteiktiem svara koeficientiem, summējot svarīgāko, attīstību raksturojošo, statistikas pamatrādītāju (izmantojot gan gadā uzkrājušos statistikas rādītājus (IKP, iedzīvotāju ienākuma nodokļa apmērs, nefinanšu investīcijas), gan momenta statistikas rādītājus (demogrāfiskie rādītāji) saskaņā ar stāvokli apskatāmā gada sākumā) standartizētās vērtības. Tas parāda teritoriju augstāku vai zemāku attīstību no vidējā valsts sociālekonomiskās attīstības līmeņa attiecīgajā gadā.

1 LR likums „Attīstības plānošanas sistēmas likums”, spēkā no 01.01.2009

IZMANTOTIE SAĪSINĀJUMI UN TERMINI

Saīsinājums	Skaidrojums
AP	Attīstības programma
AS	Akciju sabiedrība
CKS	Centrālā kanalizācijas sistēma
CSS	Centralizētā siltumapgādes sistēma
CSDD	Ceļu satiksmes drošības direkcija
CSNg	Ceļu satiksmes negadījumi
CSP	Centrālā statistikas pārvalde
DUS	Degvielas uzpildes stacija
ELFLA	Eiropas Lauksaimniecības fonds lauku attīstībai
ERAF	Eiropas Reģionālās attīstības fonds
ES	Eiropas Savienība
ESF	Eiropas Sociālais fonds
EUR	Eiro
ha	hektārs
GMI	Garantētais minimālais ienākums
gs.	gadsimts
GRM	Gāzes regulēšanas mezgls
GRP	Gāzes regulēšanas punkts
ID	Identifikācijas numurs
IIP	Ilgtermiņa investīciju programma
IK	Individuālais komersants
km	Kilometrs
KS	Kooperatīvā sabiedrība
KSS	Kanalizācijas sūkņu stacija
kV	Kilovolts
kVA	Kilovatampērs
LR	Latvijas Republika
Ls, LVL	Latvijas lats
LU	Latvijas Universitāte
LVĢMC	Latvijas Vides, ģeoloģijas un meteoroloģijas centrs
LVM	Latvijas Valsts meži
m ²	Kvadrātmetrs
m ³	Kubikmetrs
MK	Ministru kabinets
MW	Megavati
MPa	Megapaskāls

MWh	Megavatstundas
NAI	Notekūdeņu attīrīšanas iekārtas
Nr.	Numurs
NVA	Nodarbinātības valsts aģentūra
NVO	Nevalstiskā organizācija
PI	Pirmsskolas izglītība
PII	Pirmsskolas izglītības iestāde
PPII	Privātā pirmsskolas izglītības iestāde
PMLP	Pilsonības un migrācijas lietu pārvalde
PVN	Pievienotās vērtības nodoklis
RAPLM	Reģionālās attīstības un pašvaldību lietu ministrija
SIA	Sabiedrība ar ierobežotu atbildību
SVID	Stiprās un vājās puses, iespējas, draudi
TA	Transformatoru apakšstacija
TAI	Teritorijas attīstības indekss
TEN-T	Trans-Eiropas autoceļu tīkls
tūkst.	Tūkstoši
ŪAS	Ūdens attīrīšanas stacija
ŪSS	Ūdens sūkņu stacija
VAS	Valsts akciju sabiedrība
VID	Valsts ieņēmumu dienests
VRAA	Valsts reģionālās attīstības aģentūra
VSIA	Valsts sabiedrība ar ierobežotu atbildību
VUGD	Valsts ugunsdzēsības un glābšanas dienests
ZS	Zemnieku saimniecība

IEVADS

Mārupes novada attīstības programma (turpmāk tekstā – Attīstības programma) ir vidēja termiņa plānošanas dokuments 2013.-2019.gadam, kas nosaka novada attīstības prioritātes, rīcības virzienus un uzdevumus, kā arī to īstenotājus un finanšu resursus ilgtermiņa mērķu sasniegšanai. Attīstības programma ir pamats Mārupes novada Domes rīcību un investīciju mērķtiecīgai plānošanai.

Attīstības programmas izstrāde veikta, pamatojoties uz Latvijas Republikas (turpmāk tekstā – LR) likuma „Par pašvaldībām” 14.panta otrās daļas 1.punktu, Attīstības plānošanas sistēmas likuma 6.panta ceturto daļu un Reģionālās attīstības likuma 13.pantu, kā arī saskaņā ar LR Reģionālās attīstības un pašvaldību lietu ministrijas izstrādātiem „Metodiskiem ieteikumiem attīstības programmu izstrādei reģionālā un vietējā līmenī” un 25.08.2009. Ministru kabineta (turpmāk tekstā – MK) noteikumiem Nr.970 „Sabiedrības līdzdalības kārtība attīstības plānošanas procesā”.

Izstrādājot Attīstības programmu, ir ņemti vērā Rīgas plānošanas reģiona spēkā esošie teritorijas attīstības plānošanas dokumenti, Mārupes novada teritorijas plānojums un to vietējo pašvaldību spēkā esošie teritorijas attīstības plānošanas dokumenti, ar kurām robežojas Mārupes novads.

Attīstības programma sagatavota, ņemot vērā sekojošus plānošanas dokumentus:

- Valsts līmeņa plānošanas dokumenti:
 - Nacionālais attīstības plāns 2007.-2013.gadam;
 - Valsts stratēģiskais ietvardokuments 2007.-2013.gadam;
 - Ilgtermiņa konceptuālais dokuments „Latvijas izaugsmes modelis: Cilvēks pirmajā vietā.”;
 - Latvijas ilgtspējīgas attīstības stratēģija līdz 2030.gadam.
- Reģionāla līmeņa plānošanas dokumenti:
 - Rīgas plānošanas reģiona attīstības stratēģija 2000.-2020.gadam;
 - Rīgas plānošanas reģiona attīstības programma 2009.-2013.gadam;
 - Rīgas plānošanas reģiona ekonomikas profils (redakcija uz 15.10.2010);
 - Rīgas plānošanas reģiona teritorijas plānojums 2005.-2025.gadam;
 - Rīgas plānošanas reģiona sociālo pakalpojumu attīstības programma alternatīviem sociālās aprūpes un sociālās rehabilitācijas pakalpojumiem 2010.-2016. gadam.
- Vietēja līmeņa plānošanas dokumenti (t.sk. pieguļošo pašvaldību spēkā esošie attīstības plānošanas dokumenti):
 - Mārupes pagasta teritorijas plānojums 2002.-2014. gadam (ar grozījumiem);
 - Babītes pagasta attīstības programma 2007.-2019.gadam;
 - Olaines pilsētas attīstības programma;
 - Olaines pagasta teritorijas attīstības programma;
 - Rīgas attīstības programma 2006.-2012.gadam;
 - Rīgas teritorijas plānojums 2006.-2018.gadam;
- Nozaru plānošanas dokumenti:
 - Izglītības attīstības pamatnostādnes 2007.-2013.gadam;

- Lauku attīstības programma 2007.-2013.gadam;
- Transporta attīstības pamatnostādnes 2007.-2013.gadam;
- Enerģētikas attīstības pamatnostādnes 2007. – 2016. gadam;
- Atkritumu apsaimniekošanas valsts plāns 2006.-2012.gadam.
- Mārupes novada pašvaldības un tās institūciju sniegtie dati (t.sk. gada pārskati u.c.);
- LR Centrālās statistikas pārvaldes (turpmāk tekstā – CSP), Valsts reģionālās attīstības aģentūras (turpmāk tekstā – VRAA), Nodarbinātības valsts aģentūras (turpmāk tekstā – NVA), Pilsonības un migrācijas lietu pārvaldes (turpmāk tekstā – PMLP), Valsts ieņēmumu dienesta (turpmāk tekstā – VID), Valsts zemes dienesta (turpmāk tekstā – VZD), SIA „Lursoft”, VSIA „Latvijas vides, ģeoloģijas un meteoroloģijas centrs” (turpmāk tekstā – LVĢMC) u.c. institūciju apkopotie dati;
- Attīstības programmas izstrādes sabiedriskajā apspriedē iegūtā informācija, un cita informācija (viedokļi), kas iegūta Attīstības programmas izstrādes procesa komunikācijā ar ieinteresētajām pusēm, t.sk. iedzīvotāju aptaujas rezultāti.

Attīstības programma sastāv no trim daļām.

- Pirmajā daļā „*Mārupes novada pašreizējās situācijas raksturojums un analīze*” ir veikta novada pašreizējās situācijas un SVID analīze.
- Balstoties uz pašreizējās situācijas analīzes rezultātiem, otrajā daļā „*Stratēģiskā daļa*” ir noteikta novada attīstības vīzija, stratēģiskie mērķi un ilgtermiņa prioritātes.
- Trešajā daļā „*Rīcības plāns* (t.sk. „Investīciju plāns)”, pamatojoties uz ilgtermiņa prioritātēm, ir definētas vidējā termiņa prioritātes, rīcības virzieni un uzdevumi. Gan Rīcības plāns, gan Investīciju plāns ir sastādīts 7 gadu ilgam periodam. Tie tiks aktualizēti, ņemot vērā Attīstības programmas īstenošanas progresu un kārtējam gadam apstiprināto pašvaldības budžetu. Tāpat šajā daļā ir ietverta „*Attīstības programmas īstenošanas un uzraudzības kārtība*”, kurā ir noteikts uzraudzības un ziņojumu sagatavošanas periodiskums un tajā ietveramie uzraudzības rādītāji.

Programmai ir pievienots „*Pārskata par sabiedrības līdzdalības pasākumiem*” kopsavilkums, kurā sniegta informācija par iedzīvotāju un uzņēmēju aptaujas, iedzīvotāju forumu, darba grupu semināru, sabiedriskās apspriešanas sanāksmes procesu un rezultātiem, kā arī ietver citus Attīstības programmas izstrādei nozīmīgus viedokļus un ieteikumus.

Vienlaicīgi ar Mārupes novada attīstības programmas 2013.-2019.gadam sagatavošanu, tiek izstrādāti arī Mārupes novada ilgtermiņa attīstības plānošanas dokumenti:

- Mārupes novada ilgtspējīgas attīstības stratēģija 2013.-2026.gadam;
- Mārupes novada teritorijas plānojums 2014.-2026.gadam.

Minētie dokumenti veidos novada attīstības plānošanas dokumentu bāzi atbilstoši LR likumdošanas prasībām.

Attīstības programmu ir izstrādājuši SIA „Konsorts” un SIA „Reģionālie projekti” eksperti sadarbībā ar Mārupes novada Domes deputātiem un speciālistiem.

**I DAĻA MĀRUPES NOVADA PAŠREIZĒJĀS
SITUĀCIJAS RAKSTUROJUMS UN
ANALĪZE**

1 MĀRUPES NOVADA VISPĀRĒJS RAKSTUROJUMS

Mārupes novads atrodas Latvijas centrālajā daļā, Daugavas kreisajā krastā un robežojas ar Rīgas pilsētu, Olaines un Babītes novadu. Novadu šķērso 3 mazas upītes – Mārupīte, Neriņa un Dzilnupīte. Mārupes novadā atrodas daļa Cenu tīreļa, daļa Medemu purva un Bierīņu purvs.

Novada kopējā teritorijas platība ir 103.9 km².

Mārupes novadā ietilpst četri ciemi - Mārupe, Jaunmārupe, Tīraine un Skulte. Novada administratīvais centrs ir Mārupe.

Pēc PMLP datiem Mārupes novadā 2012.gada 1.janvārī dzīvo 16157 iedzīvotāji. Iedzīvotāju skaita dinamiku raksturo diezgan strauja pieauguma tendence. Būtiskākais iedzīvotāju pieaugums pēdējos 10 gados ir sasniegts Mārupes ciemā, kur iedzīvotāju skaits ir pieaudzis vairāk kā 7 reizes (no 1378 līdz 10266 iedzīvotājiem). Jaunmārupē un Tīrainē iedzīvotāju skaita pieaugums ir bijis krietni lēzenāks, savukārt Skultes ciemā, ņemot vērā starptautiskās lidostas „Rīga” tuvumu un ar to saistītajiem attīstības plāniem, iedzīvotāju skaits ir samazinājies.

Ņemot vērā augstāk minēto, Mārupes novads ir viena no Pierīgas teritorijām, kurā notiek intensīva dzīvojamo un darījumu teritoriju apbūve, bet saglabājas arī lauksaimniecība un lauku ainava. Pēdējo gadu laikā tapuši un tiek celti vairāki daudzdzīvokļu māju kompleksi un ciemi, realizēti simtiem individuālo projektu. Tīraines ciems pamazām saplūst ar Mārupes ciemu. Daudzviet ārpus apdzīvotām vietām veidojas blīva dzīvojamā un darījumu objektu apbūve.

Mārupes novads ietilpst Rīgas plānošanas reģionā un atrodas valsts galvaspilsētas Rīgas aglomerācijas tiešā ietekmes zonā. Būtiska nozīme ir tam, ka teritoriju šķērso valsts un reģionālas nozīmes autoceļi.

Novada ģeogrāfiskais stāvoklis, t.sk. lidostas klātbūtne novadā, ir bijuši par priekšnosacījumiem uzņēmējdarbības attīstībai, it īpaši jomās, ka saistītas ar transportu un loģistiku, kā arī ar ražošanas sektoru. Tai pat laikā novadā, ņemot vērā lauksaimniecībā izmantojamo zemju īpatsvaru, ir saglabājusies un attīstījusies lauksaimnieciskā ražošana.

Balstoties uz apdzīvojuma tendencēm, novada pašvaldības viens no galvenajiem uzdevumiem ir bijis un saglabāsies arī turpmākajos gados – atbilstošas sociālās un tehniskās infrastruktūras un pakalpojumu nodrošināšana novada iedzīvotājiem un uzņēmumiem. Virkne uzdevumu ir īstenojami ciešā sadarbībā ar valsts institūcijām un kaimiņu pašvaldībām, kā piemēram, transporta organizācijas sistēmas pilnveidošana, valsts ceļu seguma un drošības uzlabošana, starppašvaldību sabiedriskā transporta pārvadājumi u.c.

2 MĀRUPES NOVADA MIJIEDARBĪBA AR APKĀRTĒJĀM PAŠVALDĪBĀM

Mārupes novada tiešie kaimiņi ir Rīgas pilsēta, Olaines un Babītes novads, no kuriem visciešākā saskarsme ir ar Rīgas pilsētu.

Kā perspektīvās sadarbības partneri, kas tieši nerobežojas ar Mārupes novadu, bet kam ir kopīgas intereses, ir Jūrmalas pilsēta un Ķekavas novads, kā arī pārējās Pierīgas pašvaldības.

Esošie nozīmīgākie saskarsmes punkti novada pašvaldību līmenī ir sekojoši:

- Izglītība:
 - 1070 Mārupes novada bērnu apmeklē citu pašvaldību izglītības iestādes.
- Sabiedriskais transports:
 - Sabiedrisko pārvadājumu pakalpojumus Mārupes novadā sniedz Rīgas pašvaldības SIA „Rīgas Satiksme”.
- Transporta infrastruktūras un satiksmes organizācijā:
 - Rīgas un Pierīgas mobilitātes plāna ietvaros tiek plānoti, izstrādāti un īstenoti nozīmīgi transporta infrastruktūras projekti.

Iedzīvotāju un uzņēmumu līmenī novada un kaimiņu (it īpaši ar Rīgas pilsētu) robežas ir vēl nemanāmākas:

- darbaspēka plūsma ir izteikta abos virzienos: ievērojams skaits Mārupes novada iedzīvotāju strādā Rīgas pilsētā, tai pat laikā – ievērojams skaits cilvēku uz Mārupes novadu dodas strādāt no kaimiņu teritorijām, piemēram, uz starptautisko lidostu „Rīga” un ar to saistītajiem uzņēmumiem,
- uzņēmējdarbības attīstības tendences Mārupes novadā liecina, ka novada ģeogrāfiskais stāvoklis (Rīgas tuvums, transporta infrastruktūras (lidosta, ceļi, dzelzceļš, jūras osta) tuvums, ir izdevīgs gan ražojošās, gan pakalpojumu sfēras uzņēmumu attīstībai, izmantojot galvenokārt Rīgu kā noieta tirgu, finanšu un darījumu pakalpojumu centru, pasažieru un kravas plūsmu krustpunktu,
- papildus tam Rīgas plānošanas reģiona ekonomikas profils akcentē, ka Rīgas reģionā veidojas teritoriāli klasteri ap lielajiem tranzīta uzņēmumiem. Mārupes novadā, ņemot vērā lidostas klātbūtni, veidojas aviācijas klasteris – tie ir uzņēmumi, kas apkalpo lidostu, vai kuru darbība ir cieši saistīta ar aviācijas pārvadājumiem, piemēram, Latvijas Pasts, DHL, muitas iestādes, u.c.

Papildus perspektīvās mijiedarbības lauki:

- Transporta infrastruktūras un satiksmes organizācija:
 - Veloceliņu tīkls, kas savienotu kaimiņu novadus gan iedzīvotāju ikdienas darba gaitu vajadzībām, gan atpūtas aktivitāšu baudīšanai,
 - Sliežu ceļu savienojums starp lidostu un Rīgu,
 - Tuneļa izbūve zem skrejceļa vai cita veida savienojuma veidošana lidostai ar Skultes ciemu pavērtu papildus teritorijas uzņēmējdarbības attīstībai, kas raksturīga lidostām piegulošajās teritorijās

- *Park&ride* pie Tīraines dzelzceļa stacijas, kas nodrošinātu iedzīvotāju ērtāku pārvietošanos, kā arī samazinātu slodzi uz transporta infrastruktūru.
- Rekreācijas un aktīvās atpūtas teritoriju izveide:
 - dabas takas (t.sk. velociņi) ar norādēm, veidojot savienojumu ar Olaines, Ķekavas novadiem, Jūrmalas un Rīgas pilsētām.
- Inženiertehniskās komunikācijas:
 - Meliorācijas sistēmas sakārtošana un regulāra uzturēšana funkcionējošā kārtībā,
 - Mārupes novada notekūdeņu kanalizācijas sistēmas pieslēgšana Rīgas notekūdeņu kanalizācijas sistēmai.

Kopumā vērtējot tendences Mārupes novada un apkārtējo pašvaldību attīstībā, var secināt, ka šo teritoriju mijiedarbība ir veidojusies jau vēsturiski, un nākotnē tai būs vēl būtiskāka loma iedzīvotāju mobilitātes un dzīves vides kvalitātes, kā arī uzņēmumu konkurētspējas nodrošināšanā.

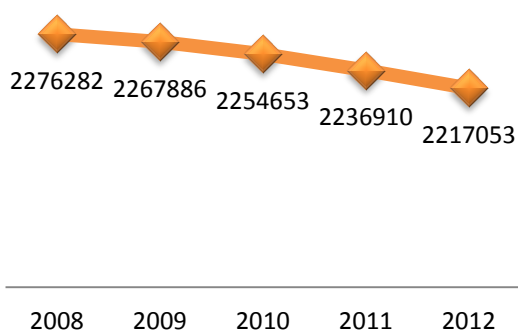
3 CILVĒKRESURSI

3.1 DEMOGRĀFIJAS RĀDĪTĀJI

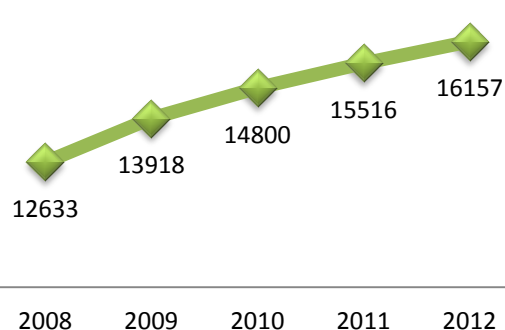
3.1.1 Iedzīvotāju skaita dinamika un apdzīvojuma blīvums

Latvijā pēdējo gadu laikā ir vērojama iedzīvotāju skaita samazināšanās tendence. Neraugoties uz to, Mārupes novadā iedzīvotāju skaits ir palielinājies, un iedzīvotāju skaita ziņā tas ir ceturtais lielākais starp Pierīgas novadiem aiz Salaspils, Ķekavas un Olaines novadiem. Laika posmā no 2008. līdz 2012. gadam Latvijas iedzīvotāju skaits ir samazinājies par 3%, savukārt Mārupes novadā tas ir pieaudzis par 28% (skat. Attēls 3-1, Attēls 3-2, Attēls 3-4).

Attēls 3-1. Iedzīvotāju skaita izmaiņas Latvijā (2008.-2012.gada sākumā)



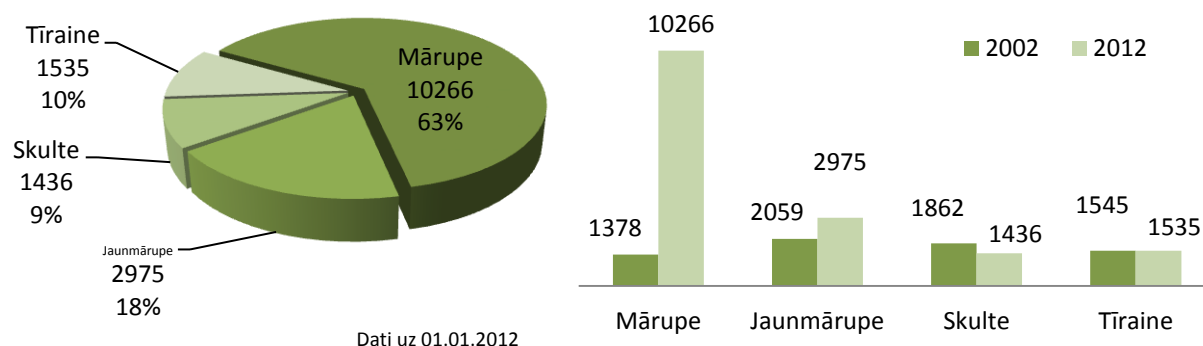
Attēls 3-2. Iedzīvotāju skaita izmaiņas Mārupes novadā (2008.-2012.gada sākumā)



Avots: PMLP

Pēc Mārupes novada Domes sniegtās informācijas 01.01.2012. lielākais iedzīvotāju skaits ir Mārupē, kur dzīvo 10266 iedzīvotāji jeb 63% no visiem novada iedzīvotājiem, turklāt pēdējo desmit gadu laikā iedzīvotāju skaits Mārupē ir pieaudzis par 8888 jeb aptuveni 7,5 reizes, Jaunmārupē par 916 jeb 44%, Skultē un Tīrainē ir vērojama iedzīvotāju skaita samazināšanās tendence – Tīrainē -1%, Skultē -23% (skat. Attēls 3-3).

Attēls 3-3. Mārupes novada iedzīvotāju skaita sadalījums pa ciemiem



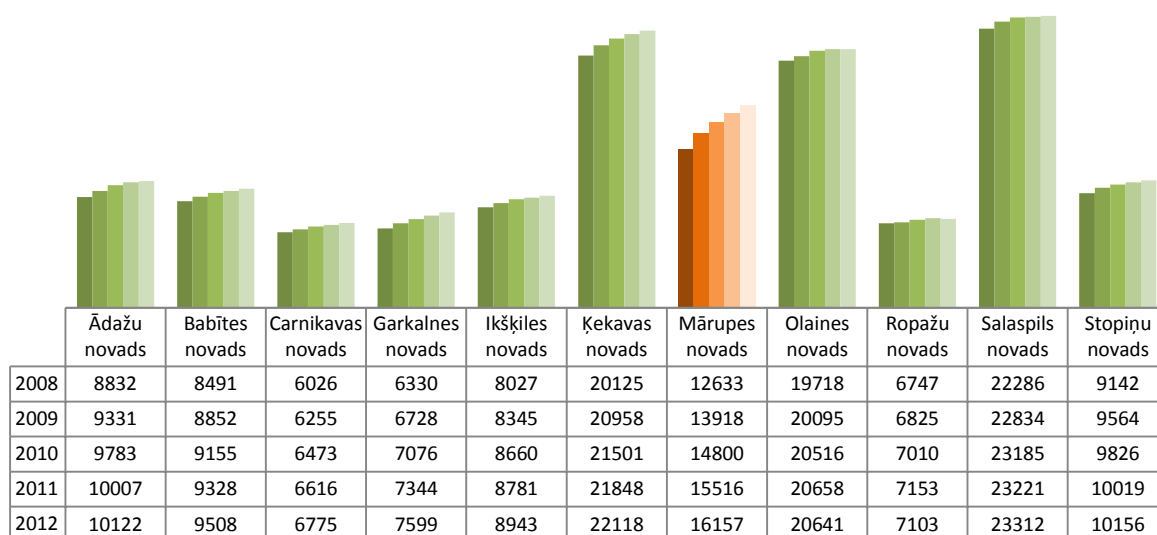
Avots: Mārupes novada pašvaldība

Pēc 2011.gada tautas skaitīšanas datiem Mārupes novadā dzīvoja 15912 iedzīvotāji. Salīdzinot ar PMLP datiem uz 01.01.2011., tas ir par 396 iedzīvotājiem (2,6%) vairāk.

Jāpiezīmē, ka faktiskais iedzīvotāju skaits novadā ir lielāks, jo ne visi Mārupes novadā dzīvojošie ir tur deklarējuši savu dzīves vietu.

Lai gan ne tik strauji kā Mārupes novadā, arī citos Pierīgas novados iedzīvotāju skaits kopš 2008.gada ir pieaudzis – Garkalnes novadā par 20%, Ādažu novadā par 15%, Babītes un Carnikavas novados par 12%, Ikšķiles un Stopiņu novados par 11%, Olaines, Ropažu un Salaspils novados par 5% (skat. Attēls 3-4).

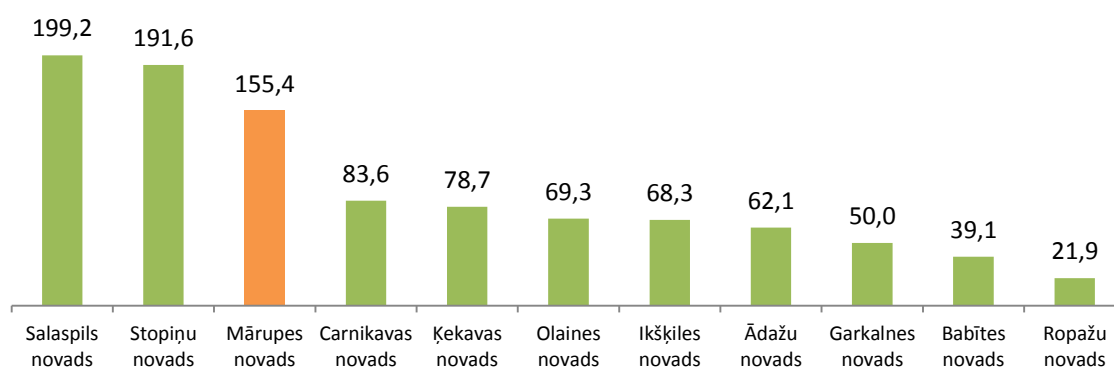
Attēls 3-4. Iedzīvotāju skaita dinamika Pierīgas novados, 2008.-2012.gads, dati uz gada sākumu



Avots: PMLP

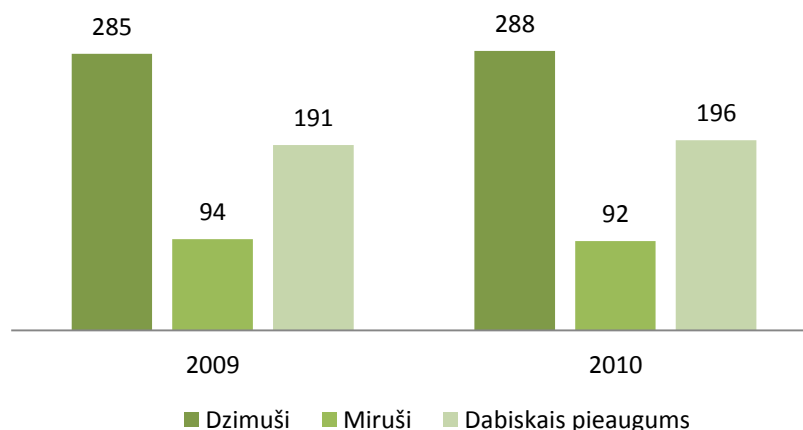
Mārupes novadā iedzīvotāju blīvums ir 155,4 cilv./km². Šis rādītājs ir trešais augstākais starp Pierīgas novadiem. Lielāks iedzīvotāju blīvums ir tikai Salaspils (199,2 cilv./km²) un Stopiņu (191,6 cilv./km²) novados (skat. Attēls 3-5).

Attēls 3-5. Iedzīvotāju blīvums Pierīgas novados (uz 01.01.2012)



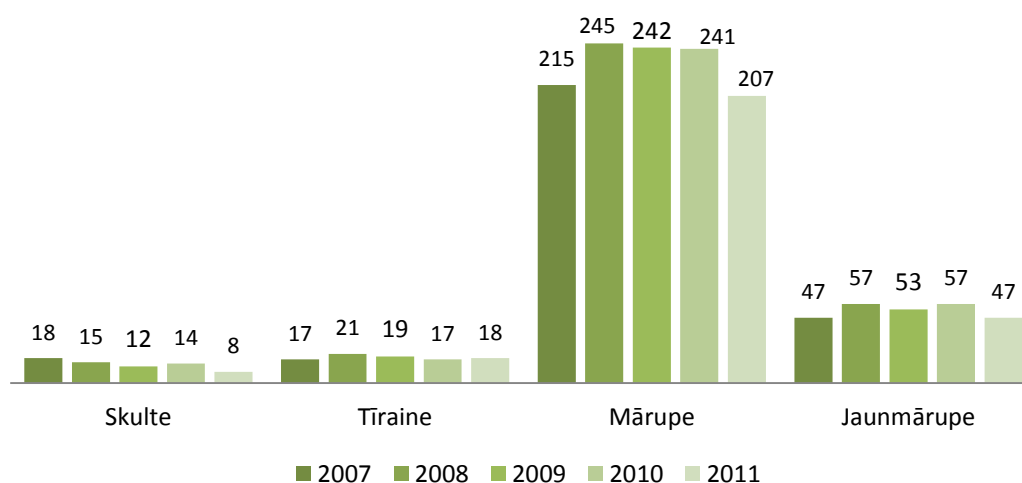
Avots: PMLP

Pēc CSP datiem 2010.gadā Mārupes novada iedzīvotāju skaitu papildinājuši 288 jaundzimušie, bet miruši 92 iedzīvotāji. Iedzīvotāju dabiskais pieaugums novadā ir pozitīvs (196). Arī 2009.gadā Mārupes novadā šis rādītājs bija pozitīvs (skat. Attēls 3-6).

Attēls 3-6. Iedzīvotāju dabiskās kustības rādītāji Mārupes novadā, 2009.-2010.gads

Avots: CSP

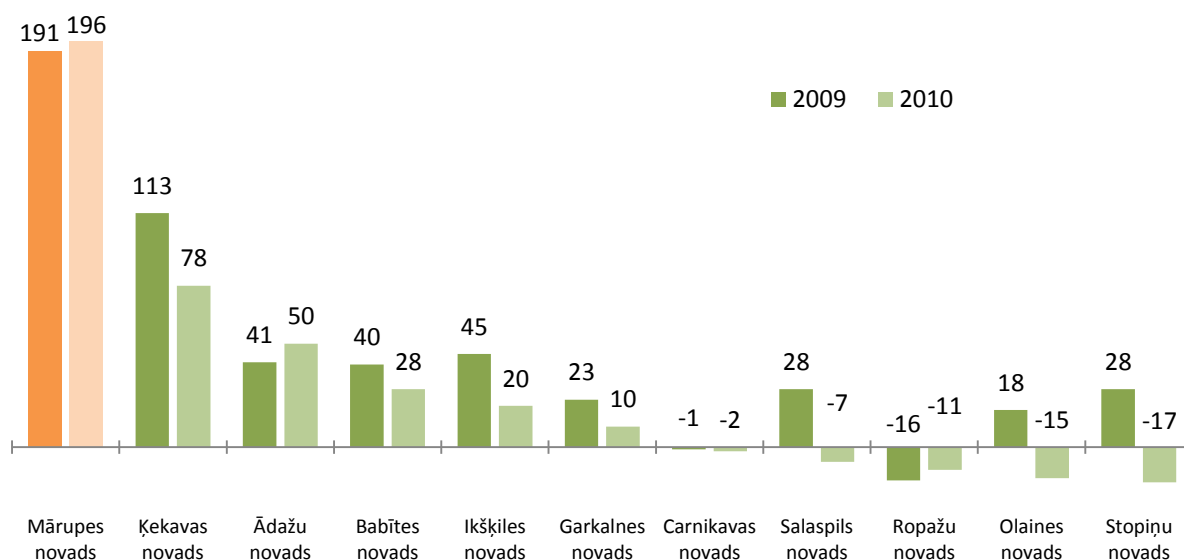
Attēlā zemāk (sk. Attēls 3-7) redzams dzimušo skaits Mārupes novadā sadalījumā pa ciemiem. Nemainīgi vislielākais dzimušo skaits ir reģistrēts Mārupes ciemā. Tas būtu pašvaldībai jāņem vērā, veidojot jaunus vai renovējot esošos infrastruktūras objektus bērniem un jauniešiem (PII, skolas u.c.).

Attēls 3-7. Dzimušo skaits Mārupes novadā sadalījumā pa ciemiem, 2007.-2012.gads

Avots: Mārupes novada pašvaldība

Salīdzinot ar citiem Pierīgas novadiem, Mārupes novadā iedzīvotāju dabiskais pieaugums bija vislielākais. 2010.gadā pozitīvs iedzīvotāju dabiskais pieaugums ir vērojams arī citos Pierīgas novados – Ķekavas (78), Ādažu (50), Babītes (28), Ikšķiles (20) un Garkalnes (10) novados. Šis rādītājs ir negatīvs Carnikavas (-2), Salaspils (-7), Ropažu (-11), Olaines (-15) un Stopiņu (-17) novados (skat. Attēls 3-8).

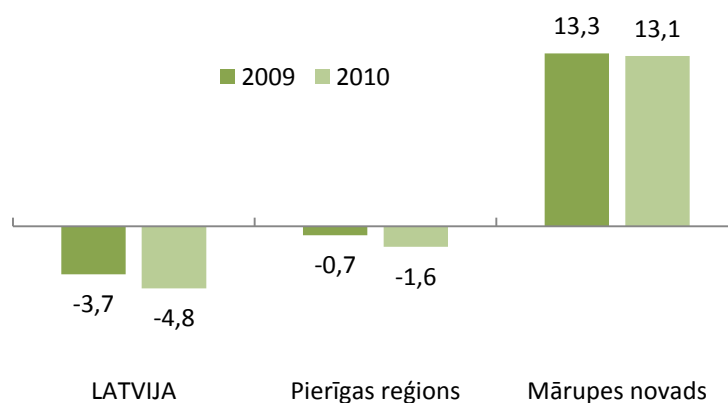
Attēls 3-8. Iedzīvotāju dabiskais pieaugums Pierīgas novados, 2009.-2010.gads



Avots: CSP

Arī rādītājs iedzīvotāju dabiskais pieaugums uz 1000 iedzīvotājiem Mārupes novadā (2010.gadā – +13,1) būtiski atšķiras no šī rādītāja Latvijā (-4,8) un Pierīgas reģionā² (-1,6).

Attēls 3-9. Iedzīvotāju dabiskais pieaugums uz 1 000 iedzīvotājiem



Avots: CSP

Iedzīvotāju ilgtermiņa migrācijas saldo (teritorijā iebraukušo un izbraukušo iedzīvotāju starpība) uzskatāms par vienu no būtiskākajiem teritorijas pievilcību raksturojošiem rādītājiem. Latvijā kopumā šis rādītājs ir negatīvs un, salīdzinot ar 2009.gadu, pieaudzis gandrīz divreiz. Pierīgas reģionā un Mārupes novadā šis rādītājs ir pozitīvs, tomēr jāatzīmē, ka 2010.gadā migrācijas saldo būtiski samazinājās, salīdzinot ar iepriekšējo gadu. Kopumā šie rādītāji liecina, ka vēl aizvien daudz iedzīvotāju izvēlas dzīvot Mārupes novadā.

² Pēc CSP klasifikācijas Pierīgas statistiskajā reģionā ietilpst Alojas novads, Ādažu novads, Babītes novads, Baldones novads, Carnikavas novads, Engures novads, Garkalnes novads, Ikšķiles novads, Inčukalna novads, Jaunpils novads, Jūrmala, Kandavas novads, Krimuldas novads, Ķeguma novads, Ķekavas novads, Lielvārdes novads, Limbažu novads, Mālpils novads, Mārupes novads, Ogres novads, Olaines novads, Ropažu novads, Salacgrīvas novads, Salaspils novads, Saulkrastu novads, Sējas novads, Siguldas novads, Stopiņu novads un Tukuma novads

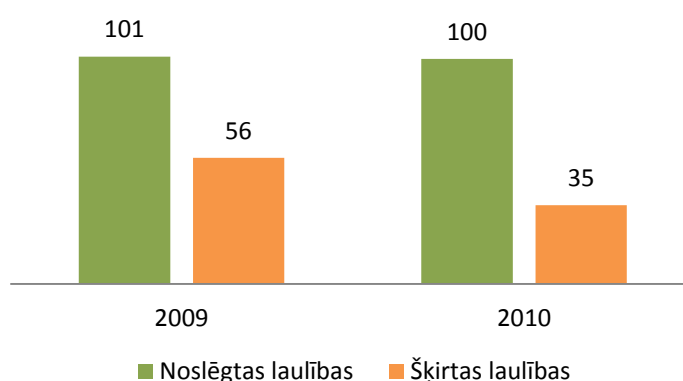
Tabula 3-1. Ilgtermiņa migrācijas rādītāji 2009.-2010.gads

	Latvija		Rīgas reģions		Pierīgas reģions		Mārupes novads	
	2009	2010	2009	2010	2009	2010	2009	2010
Iebrauca	42666	40862	9332	9667	13441	11590	1147	863
Izbrauca	47366	48774	14174	13508	9384	10604	480	612
Migrācijas saldo	-4700	-7912	-4842	-3841	4057	986	667	251

Avots: CSP

Pēc CSP datiem pēdējo divu gadu laikā Mārupes novadā noslēgto laulību skaits ir gandrīz nemainīgs – 100 noslēgtas laulības 2010.gadā, samazinājies ir šķirto laulību skaits – no 56 šķirtām laulībām 2009.gadā līdz 35 2010.gadā. (skat. Attēls 3-10).

Attēls 3-10. Noslēgto un šķirto laulību skaits Mārupes novadā, 2009.- 2010.gads

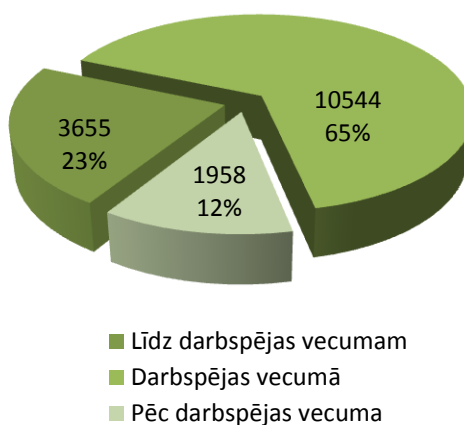


Avots: CSP

3.1.2 Mārupes novada iedzīvotāju struktūra

23% Mārupes novada iedzīvotāju ir vecuma grupā līdz darbības vecumam (jaunāki par 15 gadiem), 65% darbības vecumā (15–62 gadi) un 12% - virs darbības vecuma (vecāki par 62 gadiem).

Attēls 3-11. Mārupes novada iedzīvotāju sadalījums pa vecuma grupām, 2012.gada sākumā

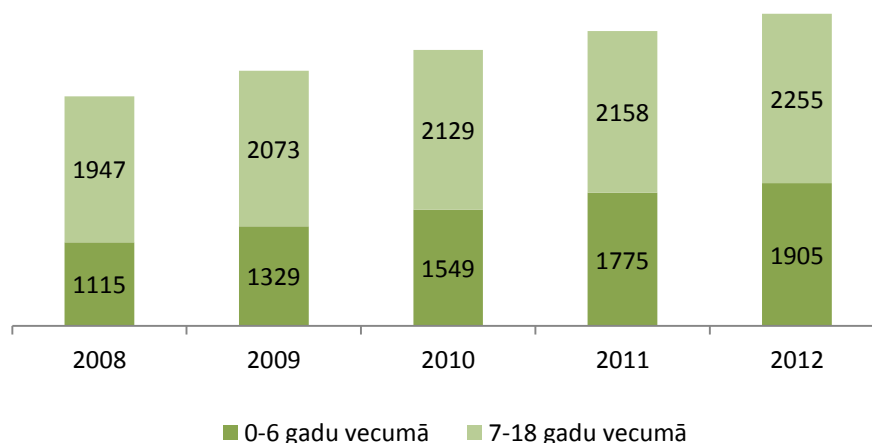


Avots: PMLP

Atbilstoši PMLP datiem uz 2012.gada 1.janvāri, demogrāfiskās slodzes līmenis Mārupes novadā ir 532. Tas ir nedaudz augstāks kā Latvijā kopumā (530).

Laika posmā no 2008.gada līdz 2012.gadam ir vērojama bērnu un jauniešu skaita pieauguma tendence. Salīdzinot ar 2008.gadu, kopējais bērnu un jauniešu skaits Mārupes novadā ir pieaudzis par 1098 bērniem (36%) un 2012.gada sākumā bija 4160. Pieaudzis ir bērnu īpatsvars vecumā no 0-6 gadiem – 2008.gada sākumā tas bija 36%, 2012.gada sākumā – 46% (skat. Attēls 3-12).

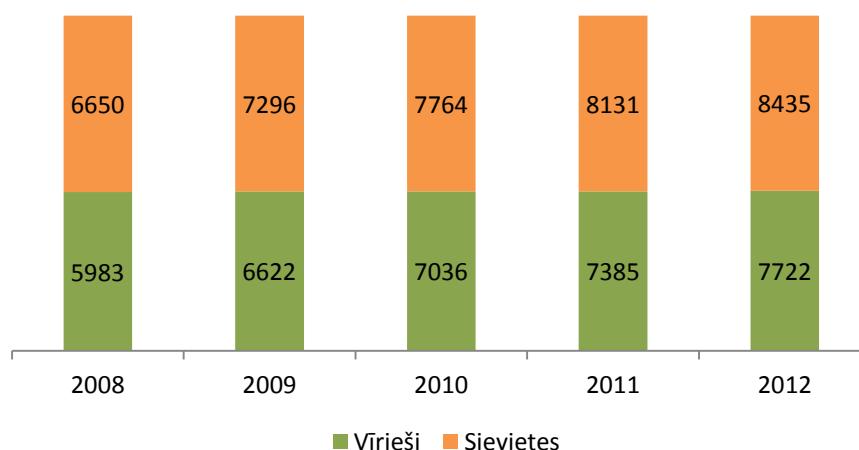
Attēls 3-12. Mārupes novada bērnu (0-18 gadi) skaita dinamika, 2008.-2012.gads (dati uz gada sākumu)



Avots: PMLP

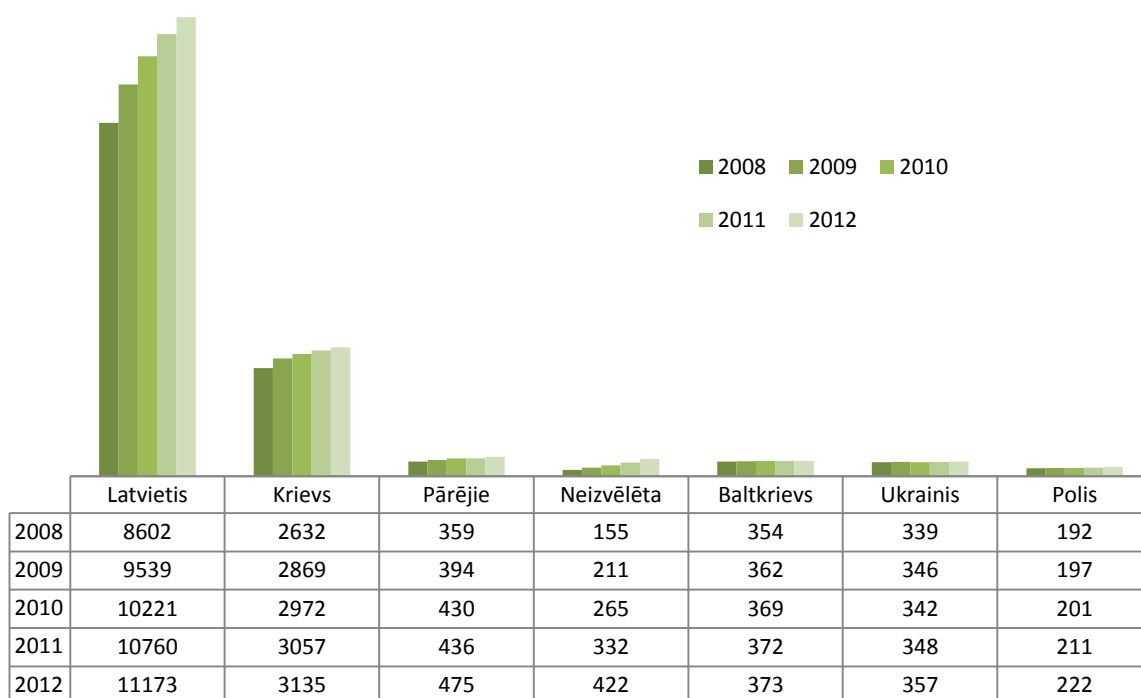
Kā redzams attēlā (skat. Attēls 3-13), neraugoties uz izmaiņām kopējā iedzīvotāju skaitā, dzimumu proporcionālā attiecība pēdējos 5 gados palikusi nemainīga ar nelielu sieviešu skaita pārsvaru, kurš svārstās 52-53% robežās no iedzīvotāju kopskaita.

Attēls 3-13. Iedzīvotāju skaits Mārupes novadā pa dzimumiem, 2008.-2012.gads (dati uz gada sākumu)



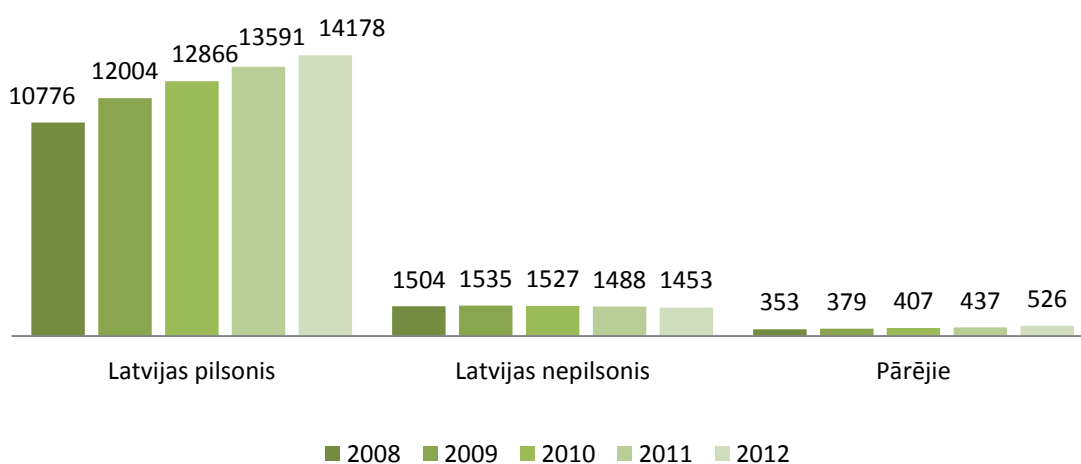
Avots: PMLP

2012.gada sākumā 69% jeb 11173 no visiem Mārupes novada iedzīvotājiem bija latvieši, 19% jeb 3135 - krievi, 2% jeb 373 - baltkrievi, 2% jeb 257 ukraiņi. Mārupes novada iedzīvotāji sadalījumā pēc nacionālā sastāva pa gadiem ir redzami zemāk attēlā (skat. Attēls 3-14).

Attēls 3-14. Mārupes novada iedzīvotāju nacionālais sastāvs, 2008.-2012.gads (dati uz gada sākumu)

Avots: PMLP

Pēc PMLP datiem Mārupes novadā pārsvarā dzīvo Latvijas pilsoņi. Iedzīvotāju struktūra pēc valstiskās piederības saglabājās praktiski nemainīga laika periodā no 2008.gada līdz 2012.gadam. Tomēr ir jāatzīmē, ka Latvijas pilsoņu īpatsvars ir pakāpeniski palielinājies (no 85% 2008.gadā līdz 88% 2012.gada sākumā) (skat. Attēls 3-15).

Attēls 3-15. Iedzīvotāju skaits pēc valstiskās piederības, 2008.-2012.gads (dati uz gada sākumu)

Avots: PMLP

3.2 IEDZĪVOTĀJU NODARBINĀTĪBA UN BEZDARBS

3.2.1 Nodarbinātība

Saskaņā ar VID informāciju 2012.gada janvārī Mārupes novadā ir 16615 darba ņēmēji un 980 darba devēji. Novadā ir reģistrētas arī 122 pašnodarbinātas personas un 11 personas - nekustamā īpašuma apsaimniekotājas. Darba ņēmēju un darba devēju sadalījums pa darbības jomām (darba ņēmēju skaits >100) ir dots zemāk tabulā (skat. Tabula 3-2).

Tabula 3-2. Darba ņēmēju un darba devēju skaits Mārupes novadā sadalījumā pa darbības nozarēm, 2012.gada janvārī

Darba devēja NACE apkopojošais kods	Darba devēja NACE apkopojošais nosaukums	Darba devēju skaits*	Darba ņēmēju skaits*	%
53	Pasta un kurjeru darbība	5	4821	28,5%
52	Uzglabāšanas un transporta palīgdarbības	39	2107	12,5%
51	Gaisa transports	19	1298	7,7%
92	Azartspēles un derības	2	1029	6,1%
46	Vairumtirdzniecība, izņemot automobiļus un motociklus	126	943	5,6%
41	Ēku būvniecība	48	754	4,5%
45	Automobiļu un motociklu vairumtirdzniecība, mazumtirdzniecība un remonts	51	684	4,0%
94	Sabiedrisko, politisko un citu organizāciju darbība	8	488	2,9%
43	Specializētie būvdarbi	49	454	2,7%
47	Mazumtirdzniecība, izņemot automobiļus un motociklus	83	434	2,6%
56	Ēdināšanas pakalpojumi	20	318	1,9%
1	Augkopība un lopkopība, medniecība un saistītas palīgdarbības	17	311	1,8%
49	Sauszemes transports un cauruļvadu transports	40	290	1,7%
25	Gatavo metālizstrādājumu ražošana, izņemot mašīnas un iekārtas	8	249	1,5%
68	Operācijas ar nekustamo īpašumu	63	202	1,2%
96	Pārējo individuālo pakalpojumu sniegšana	22	184	1,1%
77	Iznomāšana un ekspluatācijas līzings	23	175	1,0%
62	Datorprogrammēšana, konsultēšana un saistītas darbības	23	158	0,9%
42	Inženierbūvniecība	14	154	0,9%
86	Veselības aizsardzība	18	134	0,8%
74	Citi profesionālie, zinātniskie un tehniskie pakalpojumi	19	119	0,7%
85	Izglītība	13	107	0,6%
73	Reklāmas un tirgus izpētes pakalpojumi	20	105	0,6%
69	Juridiskie un grāmatvedības pakalpojumi	40	102	0,6%
10	Pārtikas produktu ražošana	6	100	0,6%
	Pārējie	204	1182	7,0%
	Kopā*	980	16902	

*Gadījumos, kad darba ņēmējs strādā pie vairākiem darba devējiem ar dažādiem NACE kodiem, darba ņēmējs tiek uzskaitīts vairākas reizes

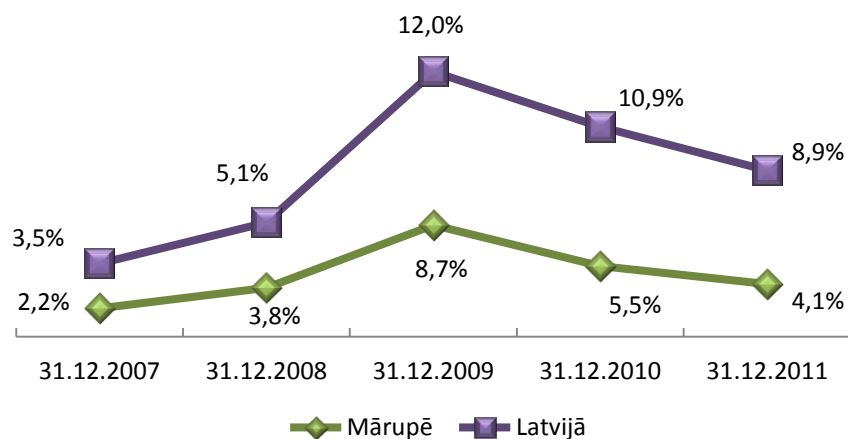
Avots: Ziņojums par valsts sociālās apdrošināšanas obligātajām iemaksām no darba ņēmēju darba ienākumiem, iedzīvotāju ienākuma nodokli un uzņēmējdarbības riska valsts nodevu 2012. gada janvārī

Jāpiezīmē, ka augstāk esošajā tabulā ir atspoguļota informācija par darba devējiem, kuru juridiskā adrese ir Mārupes novadā. No šobrīd no pieejamajiem statistikas datiem nav iespējams iegūt informāciju par tiem Mārupes novadā dzīvojošajiem darba ņēmējiem, kas strādā ārpus novada reģistrētajās iestādēs un uzņēmumos.

3.2.2 Bezdarbs

Atbilstoši NVA informācijai 2011.gada 31.decembrī Mārupes novadā bija reģistrēti 408 bezdarbnieki, no kuriem 274 (67,2%) ir sievietes un attiecīgi 134 (32,8%) – vīrieši. Bezdarba līmenis³ novadā sasniedz 4,1%, kas ir zemāks gan kā valstī kopumā (8,9%), gan Pierīgas statistikas reģionā (7,0%). Attēlā zemāk (skat. Attēls 3-16) ir redzama bezdarba līmeņa dinamika Mārupes novadā un Latvijā. Salīdzinot ar 2009.gadu, kad bija vērojams straujš bezdarba pieaugums, 2011.gadā bezdarbnieku skaits novadā ir sarucis par 49%.

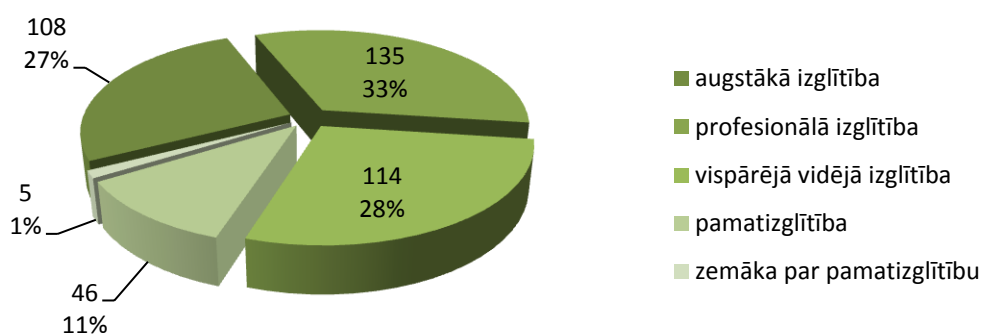
Attēls 3-16. Bezdarba līmenis Latvijā un Mārupes novadā, 2007.-2011.gads



Avots: NVA

Bezdarbnieku iedalījums pēc izglītības līmeņa 31.12.2011. ir dots attēlā zemāk (skat. Attēls 3-17).

Attēls 3-17. Mārupes novada bezdarbnieki sadalījumā pēc izglītības līmeņa, 2011.gada 31.decembris



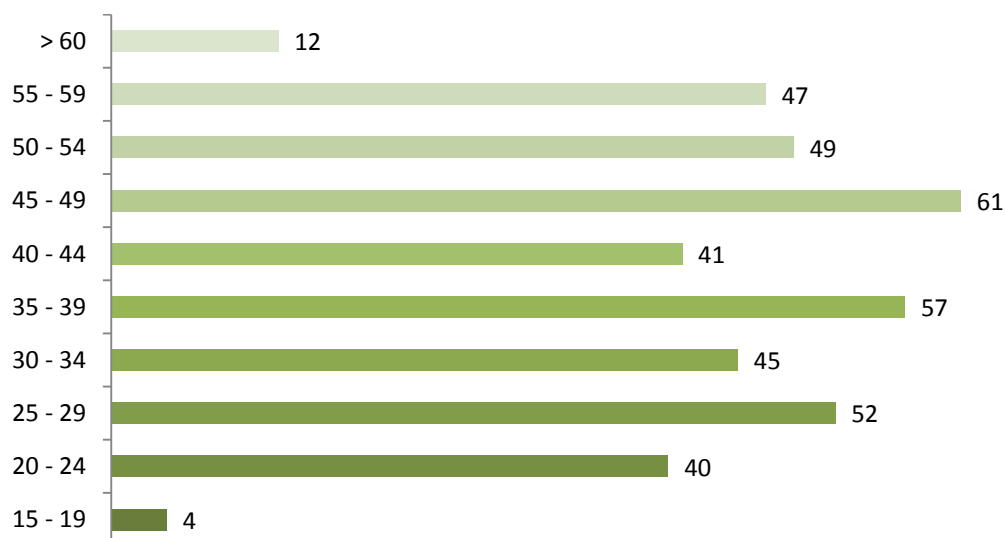
Avots: NVA

³ Bezdarba līmenis – Nodarbinātības valsts aģentūrā reģistrēto bezdarbnieku (darbspējas vecuma (15 – 62 gadi)) īpatsvars ekonomiski aktīvo iedzīvotāju darbspējas vecumā skaitā, procentos.

Kopumā ir liels labi izglītotu bezdarbnieku īpatsvars: ar profesionālo izglītību (33%) un augstāko izglītību (27%), kas kopā veido vairāk kā pusi (60%) no kopējā bezdarbnieku apjoma.

Savukārt bezdarbnieku sadalījums pa vecuma grupām (skat. Attēls 3-18) ir diezgan izklaidēts, t.i., bez koncentrācijas pa atsevišķām vecuma grupām.

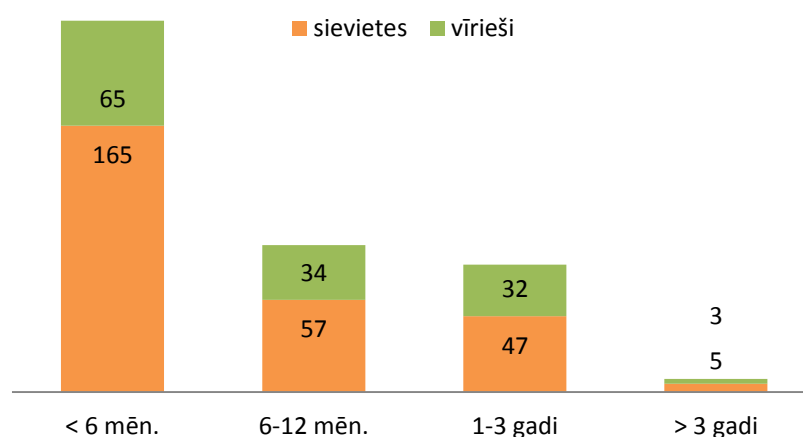
Attēls 3-18. Mārupes novada bezdarbnieki sadalījumā pa vecuma grupām, 2011.gada 31.decembris



Avots: NVA

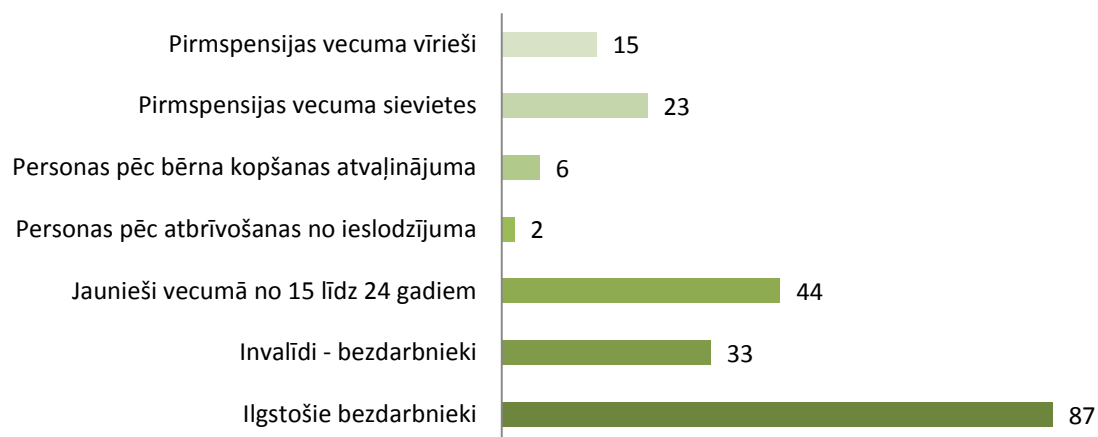
No visiem Mārupes novada bezdarbniekiem ilgstošie bezdarbnieki (bezdarba ilgums >1 gads) ir 21% jeb 87 personas, bezdarba ilgums 6-12 mēnešus ir 22% jeb 91 personai, mazāk kā 6 mēnešus – 56% jeb 230 personām (skat. Attēls 3-19).

Attēls 3-19. Mārupes novada bezdarbnieki sadalījumā pēc bezdarba ilguma, 2011.gada 31.decembris



Avots: NVA

Kā redzams zemāk attēlā (skat. Attēls 3-20), no problēmgrupām vislielāko bezdarbnieku īpatsvaru veido ilgstošie bezdarbnieki (87 personas, 21,3%), kā arī jaunieši vecumā no 15 līdz 24 gadiem (44 personas, 10,8%). Arī invalīdu un pirmspensijas vecuma personu skaits bezdarbnieku struktūrā arī ir ievērojams (9,3%).

Attēls 3-20. Mārupes novada bezdarbnieki sadalījumā pa problēmgrupām, 2011.gada 31.decembris

Avots: NVA

No 2009.gada 14.septembra Mārupes novada pašvaldība ir iesaistījusies NVA organizētajā aktīvās nodarbinātības pasākumā „Apmācība darba iemaņu iegūšanai un uzturēšanai, ja darba devējs ir pašvaldība” (t.s. „100-latnieku programma”) Līdz 2011.gada 31.decembrim tajā piedalījās kopumā 292 Mārupes novada bezdarbnieki, vidēji mēnesī tika nodarbināti ~32 cilvēki. Sākot no 2012.gada, iepriekš minētā aktīvās nodarbinātības pasākuma vietā tiek uzsākts jauns - „Algoti pagaidu sabiedriskie darbi”. 2012.gada maijā tā ietvaros ir izveidotas 8 darbavietas, kurās tiek nodarbināti 9 bezdarbnieki.

Šo pasākumu ietvaros bezdarbnieki tiek iesaistīti teritorijas labiekārtošanas darbos, tai skaitā ietvju uzkopšanā, apstādījumu ravēšanā, sniega tīrīšanā, sīku remontdarbu veikšanā, telpu apkopšanā, tai skaitā grīdu mazgāšanā un sniedz palīdzību virtuves darbos, pašvaldības un valsts ceļu nomaļu sakopšanā, krūmu ciršanā meliorācijas grāvjos, sanesumu un aizsprostu likvidēšanā meliorācijas grāvjos u.c.

Mārupes novadā aktīvās nodarbinātības pasākumos pamatā piedalās vieni un tie paši cilvēki (ievērojot pasākuma nosacījumus). Vairāki bezdarbnieki pēc iesaistīšanās projektā ir iekārtojušies pastāvīgā darbā gan pašvaldības iestādēs, gan komercuzņēmumos. Ir paveikti nozīmīgi pašvaldības teritorijas uzkopšanas un sakārtošanas darbi, kā arī dota iespēja ilgstošiem bezdarbniekiem nopelnīt iztikas līdzekļus.

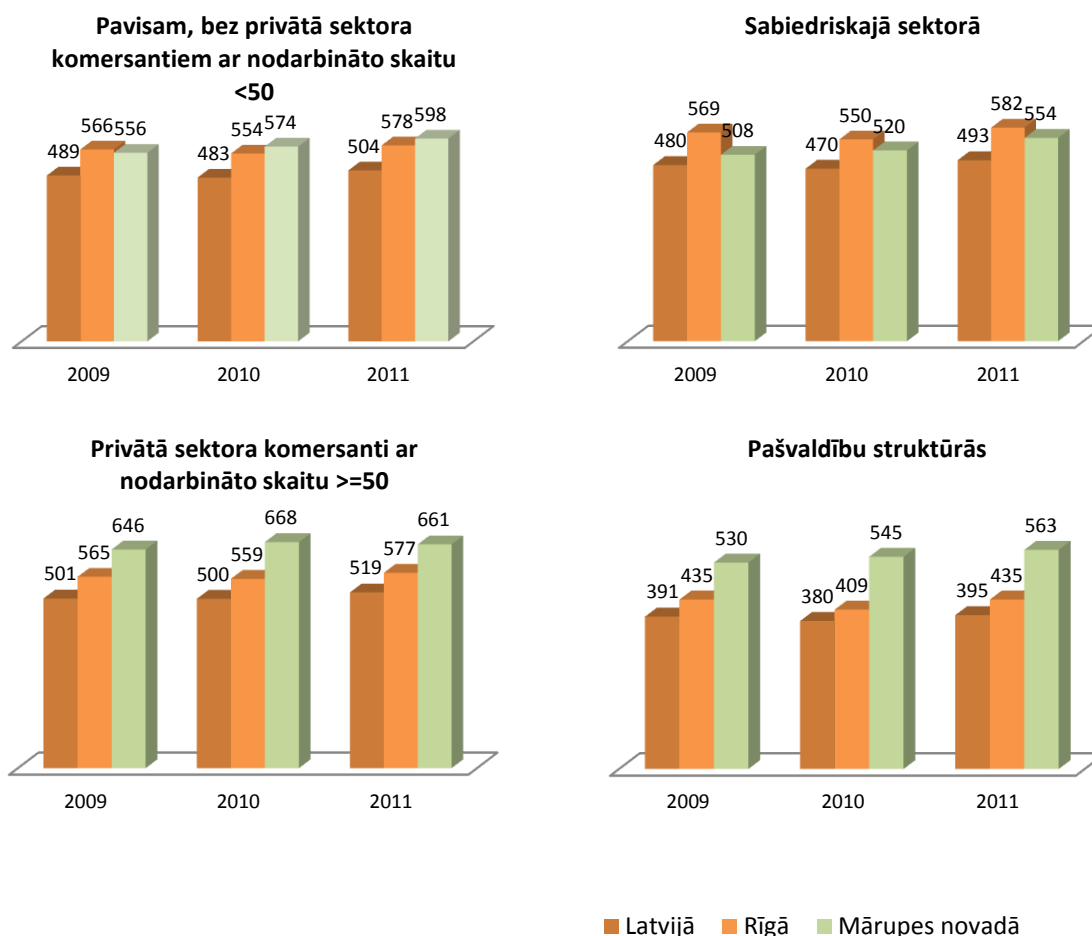
3.2.3 Darba samaksa

Pēc Centrālās statistikas pārvaldes datiem strādājošo mēneša vidēja bruto darba samaksa Mārupes novadā 2011.gadā bija 598 lati, kas ir augstāka kā vidēji valstī (504 lati) un Rīgā (578 lati). Salīdzinot ar 2009.gadu, vidējā darba samaksa Mārupes novadā ir pieaugusi par 8% jeb 42 latiem.

Arī Mārupes novadā sabiedriskajā sektorā strādājošo bruto darba samaksa ir augstāka nekā valstī kopumā (12,4%), bet par 28 latiem (-4.8%) zemāka kā Rīgā. Privātajā sektorā un pašvaldību struktūrās strādājošo bruto darba samaksa ir ievērojami augstāka kā valstī kopumā – 2011.gadā attiecīgi par 142 latiem (27%) un 168 latiem (43%).

Informācija par strādājošo mēneša vidējo bruto darba samaksu sniegta attēlā zemāk (skat. Attēls 3-21).

Attēls 3-21. Strādājošo vidējā bruto darba samaksas dinamika Latvijā, Rīgā un Mārupes novadā, 2009.-2011.gads, Ls



Avots: CSP

3.3 CILVĒKRESURSU VĒRTĒJUMS

2012.gada sākumā Mārupes novadā dzīvoja 16157 iedzīvotāji, no kuriem 10544 (65%) ir darbaspējas vecumā. Kopš 2008.gada iedzīvotāju skaits novadā ir palielinājies par 28%. 10266 (63%) novada iedzīvotāju dzīvo Mārupes ciemā, 2975 (18%) – Jaunmārupes ciemā, 1535 (10%) Tīraines ciemā un 1436 (9%) novada iedzīvotāju – Skultes ciemā. Pieaug arī bērnu skaits novadā – kopš 2008.gada par 1098 bērniem (36%). Liels (46%) ir bērnu īpatsvars vecumā līdz 6 gadiem. Novadā dzīvojošie pārsvarā ir latvieši (69%) un Latvijas pilsoņi (88%).

Tas, ka pieaug iedzīvotāju skaits, kas izvēlas Mārupes novadu par savu dzīves vietu, liecina par tā pievilcīgumu un izdevīgo ģeogrāfisko stāvokli. Lai novads nezaudētu savu pievilcīgumu, pašvaldībai jā rūpējas, lai nepasliktinātos dzīves kvalitāte ne esošajiem, ne jaunpienākušajiem novada iedzīvotājiem. Uz pastāvīgu dzīvi novadā pārceļas daudz ģimenes ar bērniem, tāpēc ir nepieciešama arī iedzīvotāju skaitam atbilstoša infrastruktūra (izglītības iestādes, infrastruktūra brīvā laika pavadīšanai, rotaļlaukumi, sporta laukumi, skeitparki, kā arī inženierinfrastruktūra u.c.).

Pēc pašvaldības un pašvaldības institūciju ekspertu aplēsēm maksimālais iedzīvotāju skaits novadā, pie kura būtu iespējams nodrošināt un uzturēt atbilstošu infrastruktūru un iedzīvotāju komforta līmeni, sastāda līdz 30 tūkst. iedzīvotāju.

Mārupes novadā reģistrētajos uzņēmumos ir reģistrēti 16615 darba ņēmēji, 980 darba devēji, kā arī 122 pašnodarbinātas personas un 11 personas - nekustamā īpašuma apsaimniekotājas. No šiem datiem izriet, ka minētie darba devēji nodarbina ne tikai mārupiešus, bet arī citās pašvaldībās dzīvojošos.

Bezdarba līmenis novadā ir 4,1%, kas ir zemāks nekā vidēji valstī (8.9%). 31.12.2011. novadā ir reģistrēti 408 bezdarbnieki, no kuriem 87 (21,3%) ir ilgstošie bezdarbnieki (bezdarba ilgums >1 gads), 44 (10,3%) - jaunieši vecumā no 15 līdz 24 gadiem.

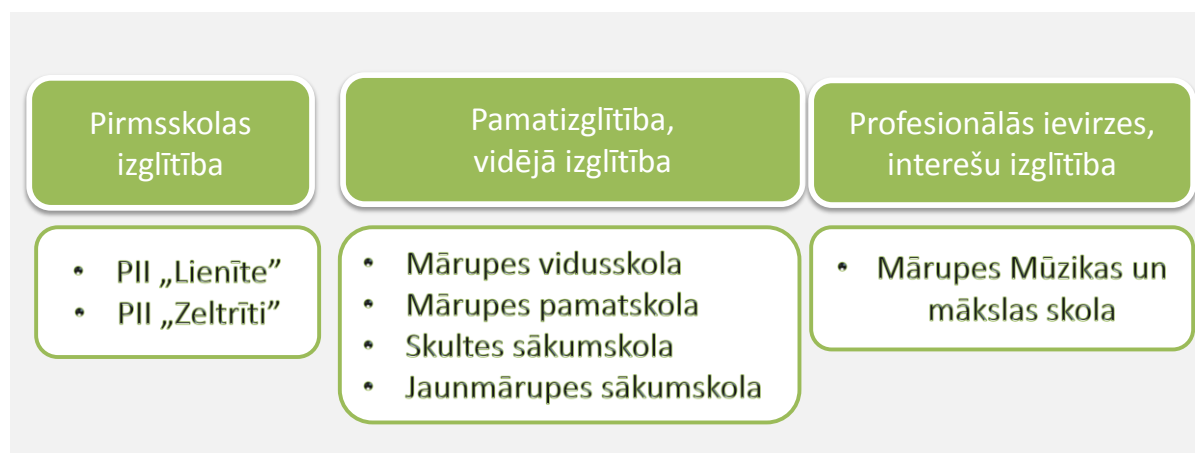
Mārupes novada pašvaldība piedalās NVA organizētajos aktīvās nodarbinātības pasākumos – gan pasākumā „*Apmācība darba iemaņu iegūšanai un uzturēšanai, ja darba devējs ir pašvaldība*” (t.s. „*100-latnieku programma*”), laikā no 2009.gada līdz 2011.gada beigām kopumā nodarbinot 292 Mārupes novada bezdarbniekus, gan pasākumā „*Algoti pagaidu sabiedriskie darbi*”, kuras ietvaros 2012.gada maijā ir izveidotas 8 darba vietas. Pamatā bezdarbnieki šo pasākumu ietvaros tiek iesaistīti novada teritorijas uzkopšanas un labiekārtošanas darbos.

4 SOCIĀLĀ INFRASTRUKTŪRA UN PAKALPOJUMI

4.1 IZGLĪTĪBAS IESPĒJAS UN IZGLĪTĪBAS IESTĀŽU PIEEJAMĪBA

Pašvaldības galvenā prioritāte ir bērni, jaunieši un izglītības joma. Pieaugot bērnu skaitam novadā, uzbūvētas jaunas izglītības iestādes, rekonstruētas un pārbūvētas esošās ēkas, veiktas strukturālas izmaiņas novada izglītības sistēmā. Novadā kopumā ir 7 pašvaldības izglītības iestādes, no kurām Mārupē atrodas Mārupes vidusskola, PII „Lienīte” un PII „Zeltrīti”, Tīrainē – Mārupes pamatskola (ar PI grupām), Skultē – Skultes sākumskola (ar PI grupām), Jaunmārupē – Jaunmārupes sākumskola (ar PI grupām) un Mārupes Mūzikas un mākslas skola. Novadā atrodas arī vairākas privātas PII.

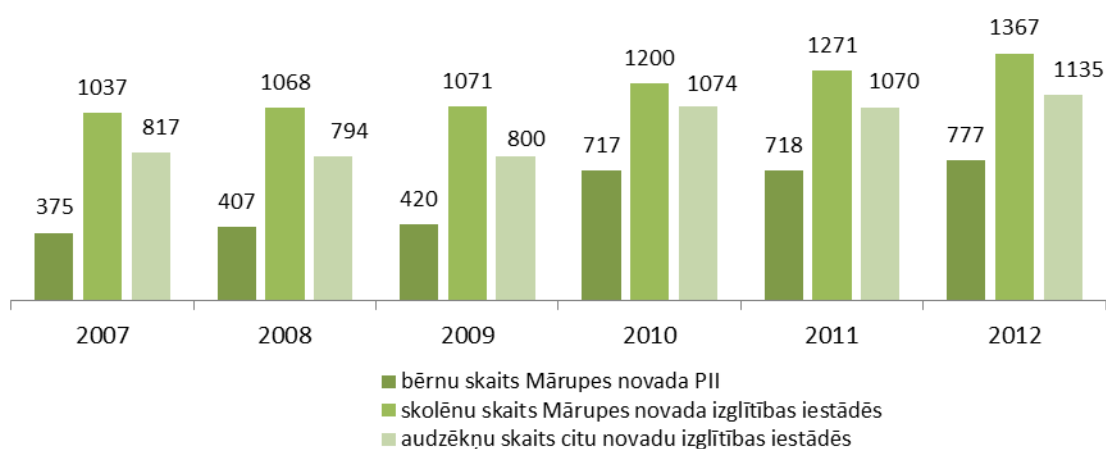
Attēls 4-1. Izglītības iespējas Mārupes novadā



Avots: Mārupes novada pašvaldība

2012./2013. mācību gadā Mārupes novada PII (neieskaitot privātās PII (PPII)) apmeklēja 777 bērni, skolas – 1367 skolēns. Aptuveni 35% Mārupes novada bērnu, no kuriem 990 ir skolēni un 145 pirmskolas vecuma bērni, mācās citu pašvaldību izglītības iestādēs. Šajā mācību gadā, salīdzinot ar 2007./2008. mācību gadu, izglītojamo skaits ir palielinājies par 47%.

Attēls 4-2. Bērnu skaits Mārupes novada izglītības iestādēs



Avots: Mārupes novada pašvaldība

4.1.1 Pirmsskolas, pamatskolas un vidējā izglītība

Mārupes novadā pirmsskolas izglītību nodrošina PII „Lienīte” un PII „Zeltrīti”. PI grupas atrodas arī Skultes sākumskolā, Mārupes pamatskolā un Jaunmārupes sākumskolā. Tā kā kopējais vietu skaits šajās PII nav pietiekams, lai visi novada bērni tās varētu apmeklēt, 2010.gadā Mārupes novads kļuva par vienu no pirmajām pašvaldībām, kas uzsāka sadarbību ar privātajām pirmsskolas izglītības iestādēm, organizējot iepirkumu „Pirmsskolas izglītības pakalpojumu iegāde Mārupes novadā deklarētiem pirmsskolas vecuma bērniem”.

2012.gadā pašvaldība par katru bērnu maksā PPII Ls 127 mēnesī, kas ir tikpat liela summa, cik izmaksā viena bērna izglītošana pašvaldības PII. Šajā summā nav iekļautas ēdināšanas izmaksas, kas tāpat kā pašvaldības izglītības iestādēs, vecākiem jāsedz pašiem.

2012./2013. mācību gadā Mārupes novada pašvaldība ir noslēgusi līgumus ar 6 PPII („Varavīksne”, „Mazulītis Rū”, „Zelta rasa”, „m’Pipariņš”, „Namiņš”, „Patnis”), kurās kopā mācās 497 Mārupes bērni no 3 gadu vecuma, kam pašvaldība šajās PPII ir iegādājusies vietas. Vēl 100 bērniem pašvaldība maksā līdzfinansējumu Ls 50 apmērā par privātas PII apmeklēšanu.

PII „Zeltrīti”

PII „Zeltrīti” tika atvērta 2010.gada 1.jūnijā. Tā ir jaunuzcelta PII ar 280 vietām, kas atrodas dzīvojamo māju rajonā Vecozoli. Šis ir pirmais publiskās un privātās partnerības projekts Latvijā. Privātais partneris – pilnsabiedrība „Acana” – uzbūvēja ēku un turpmākos 20 gadus to apsaimniekos, bet publiskais partneris – Mārupes novada Dome – nodrošina izglītības procesu. Mārupes novada pašvaldība šajos 20 gados izpirks no privātā partnera uzcelto ēku.

PII darbojas 12 grupas. 2010./2011. mācību gadā izglītības iestādi apmeklēja 262 audzēkņi, 2011./2012. mācību gadā – 275, 2012./2013. mācību gadā – 277. Mācību procesu nodrošina iestādes vadītāja, 12 pirmsskolas izglītības skolotājas, 18 skolotāju palīdzes, 2 mūzikas skolotājas, 1 sporta skolotāja, kā arī medmāsa, logopēdes un lietvede. PII „Zeltrīti” strādā pēc pirmsskolas izglītības programmas (kods 01011111) valsts valodā.

Telpu un teritorijas uzkopšanu, ēdināšanas pakalpojumus, saimniecisko darbību un apsardzi nodrošina privātais partneris. Bērnodārza ēkā ir apmācībai, atpūtai un rotaļām paredzētas telpas dažādām bērnu vecumu grupām, kā arī sarīkojumu zāle (130 m²), ēdamzāle (180 m²), sporta zāle (130 m²), virtuve u.c. telpas. Ēkas kopējā platība ir 3471,6 m². Bērnodārza kompleksā ir 1284,5 m² liels rotaļlaukums un vairāk nekā 4000 m² apzaļumotas teritorijas.

PII ir arī sava mājas lapa www.zeltriti.lv.

PII „Lienīte”

PII „Lienīte” darbojas kopš 1972.gada. Iestāde strādā pēc licencētas pirmsskolas izglītības programmas: „Pirmsskolas izglītības programma” (kods 0101 1111), iestādē ir 144 vietas. 2012./2013. mācību gadā iestādi apmeklē 138 bērni. Bērni tiek uzņemti no 3 gadu vecuma. Iestādē strādā 13 pirmsskolas skolotājas, metodiķe, mūzikas skolotāja, logopēde, kā arī tehniskie darbinieki – medmāsa, 3 cilvēki ēdināšanas blokā, apkopēja, sētnieks – remontstrādnieks, 3 sargi.

2012.gadā par pašvaldības līdzekļiem PII veikta iekštelpu renovācija, kā arī ēkas ārsienu siltināšana.

PII tiek organizēta arī interešu izglītība. Bērniem ir iespēja dziedāt bērnu vokālajā ansablī „Mārupēni”, apgūt angļu valodu, sporta dejas, dejojot bērnu deju kolektīvā „Māriņa”, kā arī apmeklēt peldēšanas nodarbības Jaunmārupes sākumskolā.

PII ir arī sava mājas lapa www.lienite1w.lv.

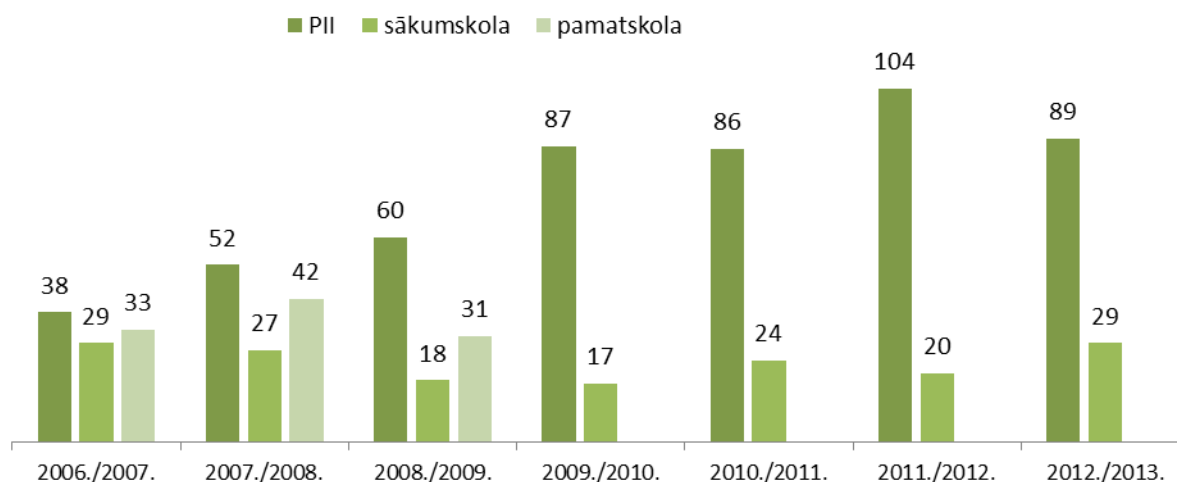
3 novada izglītības iestādēs – Skultes sākumskolā, Mārupes pamatskolā un Jaunmārupes sākumskolā – darbojas gan skolas, gan PII.

Skultes sākumskola

Skultes sākumskola 2012./2013. mācību gadā īsteno mazākumtautību pamatizglītības programmu (2.modelis), kods 21011121 un kods 01011111. Mazākumtautību pamatizglītības programma ir licencēta līdz 2016.gada 31.jūlijam un akreditēta līdz 2013.gada 28.decembrim.

Pirmskolā tiek realizēta Pirmskolas izglītības programma (kods 01011111) un Pirmskolas izglītības mazākumtautību programma (kods 01011121). 2012./2012.mācību gadā izglītības iestādi kopumā apmeklēja 118 izglītojamie, no kuriem 89 ir pirmskolas vecuma bērni. Tā kā skolēnu skaits sākumskolā nav pietiekams, skolā ir apvienotas klases.

Attēls 4-3. izglītojamo skaita dinamika Skultes sākumskolā



Avots: Mārupes novada pašvaldība

Skolā un pirmsskolas grupās strādā 17 pedagogi un 14 tehniskie darbinieki.

Skola ir uzsākusi sadarbību ar Minskas izglītības attīstības institūtu. Sadarbības ietvaros tiek organizēti pieredzes apmaiņas braucieni.

Lai Skultes ciema bērniem arī vasarā būtu iespēja saturīgi pavadīt brīvo laiku, 2012.gada jūnijā skola 30 bērniem rīkoja dienas atpūtas, izglītojošo un kultūras nometni.

Mārupes pamatskola

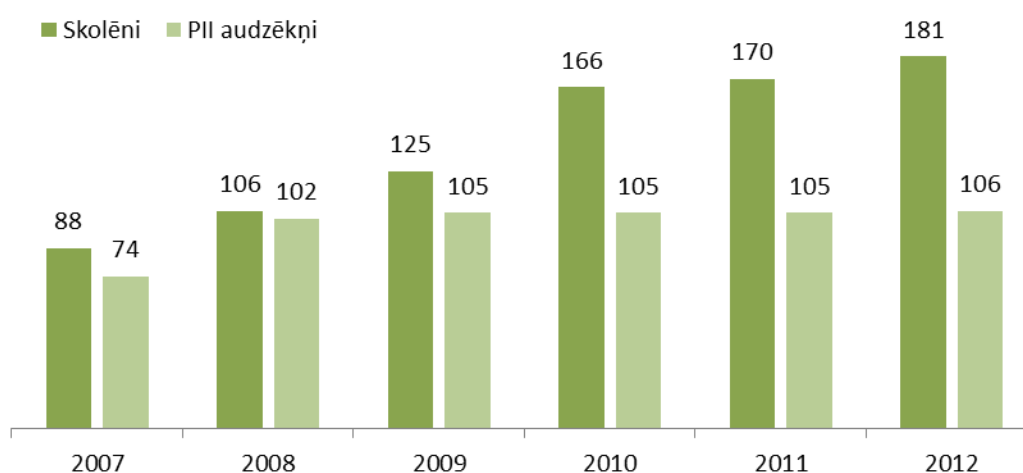
Mārupes pamatskolā, kas atrodas Tīraines ciemā, 2012./2013. mācību gadā tiek realizētas šādas izglītības programmas:

- ✓ Pirmskolas izglītības programma, kods 01011111;
- ✓ Vispārējās pamatizglītības programma, kods 21011111;
- ✓ Speciālās pamatizglītības programma izglītojamajiem ar garīgās attīstības traucējumiem, kods 21015811;
- ✓ Speciālās pamatizglītības programma izglītojamajiem ar mācīšanās traucējumiem, kods 21015611.

2010.gada 1.janvārī Mārupes pamatskolai tika pievienota PII „Tīraine”, tādējādi nodrošinot nepārtrauktu izglītības apguvi no pirmsskolas līdz pamatizglītības iegūšanai.

2012./2013. mācību gadā skolā mācās 181 skolēns un 106 PII audzēkņi. Pēdējos gados vērojama tendence skolēnu skaitam strauji palielināties.

Attēls 4-4. Izglītojamo skaita dinamika Mārupes pamatskolā



Avots: Mārupes novada pašvaldība

Mārupes pamatskolā strādā 25 pedagogi, 11 pirmsskolas pedagogi un 18 tehniskie darbinieki, no tiem 5 pirmsskolas skolotāju palīgi. Aptuveni 1/3 no audzēkņu kopskaita ir deklarēti Olaines novadā.

Skolā 2012./2013.mācību gadā darbojas šādi interešu izglītības pulciņi:

- ✓ Vizuālās mākslas pulciņš „Jautrā otiņa” (1.-9.kl.),
- ✓ Sporta spēles (1.-9.kl.),
- ✓ Teātra pulciņš „Mazais teātris” (1.-9.kl.),
- ✓ Datorpulciņš (1.–4.kl.),
- ✓ Mājturība un tehnoloģijas zēniem „Āmuriņš” (4.-9.kl.),
- ✓ Ansamblis (1. – 4.kl.),
- ✓ Ansamblis „Gamma” (5.-9.kl.),
- ✓ Angļu valodas pulciņš „Rotaļnieks” (1.- 4.kl.),
- ✓ „Čaklās rokas” - rokdarbu pulciņš (1.-9.kl.),
- ✓ Rokdarbu pulciņš - skolas dekorēšana (1.-9.kl.),
- ✓ Zīda apgleznošana (1.-9.kl.),
- ✓ Tautas dejas (1.-2.kl.),
- ✓ Dabaszinību pulciņš „Zaļais pētnieks” (3.-6.kl.),
- ✓ Krievu valodas pulciņš (2.-5.kl.).

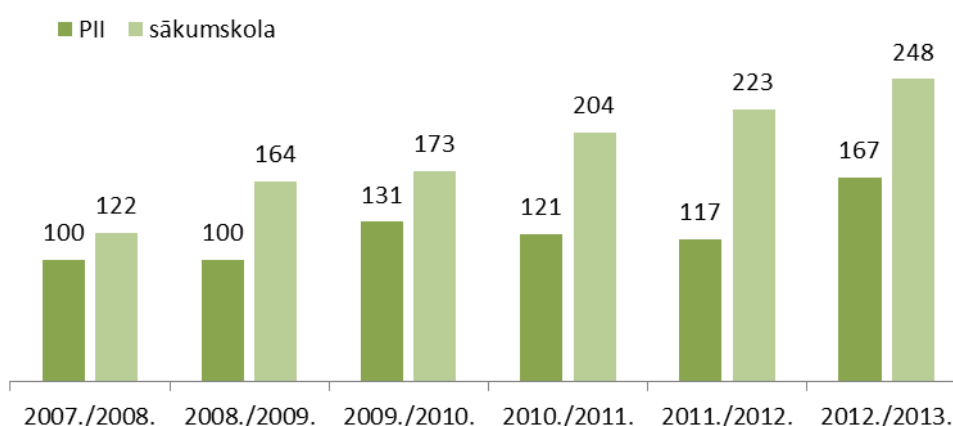
Jaunmārupes sākumskola

Jaunmārupes sākumskola darbojas kopš 2005.gada. Tā ir pirmā par pašvaldības līdzekļiem pilnībā no jauna uzceltā skola Latvijā, kas nodota ekspluatācijā pēc neatkarības atjaunošanas. Būvējot skolu, pašvaldības mērķis bija nodrošināt izglītības pieejamību pašiem mazākajiem audzēkņiem tuvāk dzīvesvietai.

Izglītības iestādē ir apvienota pirmsskola ar sākumskolu (1.-6.klase). Sešās pirmsskolas grupas tiek realizēta „Pirmsskolas izglītības programma” (kods 01011111) ar 12 stundu darba laiku. Pirmsskolas grupās bērnus uzņem no 3 gadu vecuma.

Skolā tiek realizēta Pamatizglītības pirmā posma izglītības programma (kods 11011111). Skolas darbību nodrošina 41 pedagoģiskie darbinieki un 24 tehniskie darbinieki.

Attēls 4-5. Izglītojamo skaita dinamika Jaunmārupes sākumskolā



Avots: Mārupes novada pašvaldība

Lai risinātu pirmsskolas izglītības programmas apguves pieejamību, nodrošinot pēc iespējas visus novadā deklarētos bērnus ar vietām pašvaldības bērnudārzos, 2012.gada septembrī tika atklāta Jaunmārupes sākumskolas divu koka karkasa ēku piebūve, kurā skolai gatavosies 48 piecgadīgi un sešgadīgi bērni. Uzceltajā piebūvē katrai grupiņai ir rotaļu istaba, guļamistaba, garderobe un sanitārais mezgls, kā arī iespēja izmantot jau esošās pirmsskolas telpas un tehnisko nodrošinājumu. Jaunās ēkas veidotas no saliekamas konstrukcijas koka karkasa, katra 150 m² platībā, un ir pirmās šādas konstrukcijas būves novadā.

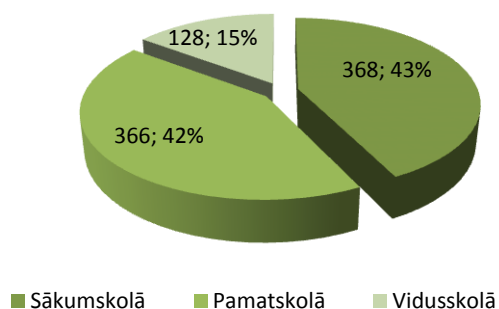
Mārupes vidusskola

Mārupes vidusskolā 2012./2013.mācību gadā tiek realizētas šādas izglītības programmas:

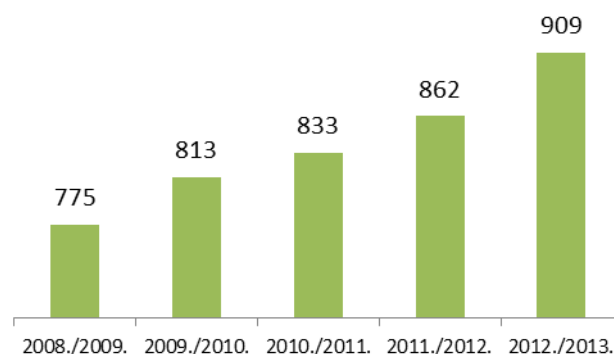
- ✓ Vispārējās pamatizglītības programma, kods 21011111,
- ✓ Vispārējās vidējās izglītības vispārīzglītojošā virziena izglītības programma, kods 31011011,
- ✓ Vispārējās vidējās izglītības profesionāli orientēta virziena programma (komerczinības), kods 31014011.

2012./2013. mācību gadu Mārupes vidusskolā ir uzsākuši 99 skolēni. Salīdzinot ar iepriekšējo mācību gadu, skolēnu skaits ir palielinājies par 47 jeb 5,5%. 1.klasē mācības uzsāka 108 skolēni četrās paralēlklasēs.

Attēls 4-6. Mārupes vidusskolas skolēnu sadalījums pa klašu grupām 2011./2012. mācību gadā



Attēls 4-7. Izglītojamo skaita dinamika Mārupes vidusskolā



Avots: Mārupes novada pašvaldība

Interesešu izglītība Mārupes vidusskolā:

- ✓ 2.- 4. klašu koris,
- ✓ 5.-6. klašu ansamblis,
- ✓ 5.- 9. klašu koris,
- ✓ Zēnu koris,
- ✓ Vokālisti, ansamblis,
- ✓ Vizuālās mākslas pulciņš,
- ✓ Aušanas un tekstilmākslas pulciņš,
- ✓ Čaklo roku pulciņš,
- ✓ Dramatiskais kolektīvs,
- ✓ Ritmika un tautiskās dejas,
- ✓ Ritmika un sporta dejas,
- ✓ Aerobika,
- ✓ Veselības skoliņa,
- ✓ Militārās apmācības pulciņš,
- ✓ Kokapstrādes un metālapstrādes pulciņš,
- ✓ Novadpētniecības pulciņš,
- ✓ Sporta dejas (maksas),
- ✓ Buratino skola - krievu valodas kursi bērniem (maksas).

2012.gada septembrī tika nodots ekspluatācijā jaunuzceltais Mārupes Sporta komplekss pie Mārupes vidusskolas, kurā ir lielākā sporta zāle novadā (1300 m²), kā arī aerobikas zāle (112m² ar spoguļu sienu), trenāžieru zāle (63 m²), ģērbtuves, dušas un citas palīgtelpas. Daudzfunkcionālo sporta kompleksu varēs izmantot gan vidusskolas skolēni, gan iedzīvotāji.

4.1.2 Profesionālās ievirzes un interešu izglītība

Mārupes Mūzikas un mākslas skola ir akreditēta 2001./2002.mācību gadā. Skolā ir:

- ✓ taustiņinstrumentu nodaļa,
- ✓ stīgu instrumentu nodaļa,
- ✓ pūšaminstrumentu un sitaminstrumentu nodaļa,
- ✓ mūzikas teorijas un kora nodaļa,
- ✓ vispārējo klavieru nodaļa
- ✓ un vizuāli plastiskās mākslas nodaļa.

2012./2013. mācību gadā skolā mācās 306 audzēkņi, strādā 30 skolotāji un 6 tehniskie darbinieki. Izglītojošais darbs tiek veikts pēc LR Izglītības un zinātnes ministrijā licencētām programmām: Profesionālās ievirzes izglītības programmas, kods 20V 21201, 20V 21202, 20V 21203, 20V 21204, 20V 21100, kā arī Interesešu izglītības programmas, rotaļu attīstības grupas.

2011./2012. mācību gadā skolu absolvēja 15 audzēkņi (12 mūzikas un 3 mākslas nodaļas).

Ar labiem panākumiem skolas audzēkņi piedalās dažāda mēroga konkursos, tai skaitā starptautiskos.

4.1.3 Mūzizglītība un interešu izglītība

Dažādas interešu izglītības iespējas saviem audzēkņiem piedāvā katra novada izglītības iestāde, pieaugušajiem šādas iespējas tiek piedāvātas Kultūras namā un dienas centrā „Švarcenieki” (skatīt informāciju 4.3 un 4.2.2 sadaļā).

4.2 VESELĪBAS APRŪPE UN SOCIĀLĀ AIZSARDZĪBA

4.2.1 Veselības aprūpe

Pašvaldībām likumā noteiktā autonomā funkcija ir nodrošināt veselības aprūpes pieejamību (infrastruktūra) un veselīga dzīvesveida veicināšanu. Mārupes novada iedzīvotājiem ir pieejama ambulatora medicīniskā palīdzība. Ģimenes ārsta pakalpojumi ir pieejami visos novada ciemos. Mārupes novadā ambulatorās medicīniskās palīdzības sniedzēji ir apkopoti tabulā zemāk.

Tabula 4-1. Ambulatorās medicīniskās palīdzības sniedzēji Mārupes novadā

Ambulatorā medicīniskā palīdzība	Adrese
Ānes A. ģimenes ārsta prakse	Skulte 17, Mārupes novads, LV-2108
„Ārstu prakse Mazcena 21”, SIA	Jaunmārupe, Mazcenu aleja 21-26, Mārupes novads, LV-2166
Bērziņas V. ģimenes ārsta prakse	Tiraine, Viršu 6, Mārupes novads, LV-2167
„Mārupes ambulance 1”, SIA	Mārupe, Amatas 14, Mārupes novads, LV-2167
„Starptautiskā lidosta Rīga”, Medpunkts	Lidosta „Rīga”, Mārupes novads, LV-1053
„Aviamed”, SIA, Poliklīnika	Lidosta „Rīga”, Mārupes novads, LV-1053
Guntas Ozoliņas ārstes rehabilitoloģes prakse	Mārupe, Veselības kompleksā „Nika”, Lielā iela 19-11a, Mārupes novads, LV-2167
Veselības komplekss „NIKA”	Lielā iela 19-11a, Mārupes novads, LV-2167
Kristīnes Stūģes ārsta prakse pediatrijā un neonatoloģijā	Lielā iela 19-11a, Mārupes novads, LV 2167

Avots: Mārupes novada pašvaldība

Pēc Veselības ekonomikas centra datiem 2010.gadā Mārupes novadā ir reģistrēti 34179 ambulatorie apmeklējumi pie ārstiem, no kuriem 4% (1530) ir bijušas mājas vizītes, kā arī 3024 apmeklējumi pie ārsta palīgiem, vecmātēm un medicīnas māsām. Ambulatoro apmeklējumu skaits uz 1 iedzīvotāju pie ārstiem ir 2,3, kas ir ievērojami zemāks kā vidēji Latvijā (5,6) un Rīgā (7,3). Ja novada iedzīvotājs devies pie ārsta uz ārstniecības iestādi citā novadā, tad šis apmeklējums ir reģistrēts tajā pašvaldībā, kur reģistrēta ārstniecības iestāde. Pateicoties Rīgas tuvumam, daudzi novada iedzīvotāji izmanto šādu iespēju.

4.2.2 Sociālā aizsardzība

Mārupes novada Sociālais dienests

Mārupes novada Sociālais dienests ir pašvaldības iestāde, kuras mērķis ir nodrošināt noteikta veida sociālo pakalpojumu sniegšanu, sociālo palīdzību, sociālā darbinieka konsultācijas un padomu par tālāku rīcību personai, kura nespēj nodrošināt sevi (savu ģimeni) un/vai pārvarēt esošās dzīves grūtības tikai saviem spēkiem un kurai ir vēlšanās mainīt savu pašreizējo situāciju. Mārupes novada Sociālais dienests izveidots 2006.gadā, tā darbu reglamentē Sociālā dienesta nolikums un Mārupes pagasta Saistošie noteikumi par sociālajiem pabalstiem un pakalpojumiem.

Mārupes novada Sociālais dienests strādā ciešā sadarbībā ar Mārupes bāriņtiesu un Mārupes novada Pašvaldības policiju, kā arī visām izglītības iestādēm.

Sociālais dienests nodrošina:

- ✓ Sociālā darba pakalpojumus un sociālo palīdzību;

- ✓ Dienas centra „Švarcenieki” pakalpojumus;
- ✓ Dienas centra „Tīraine” pakalpojumus;
- ✓ Psihologa pakalpojumus.

Iestādē strādā 6 sociālie darbinieki ar atbilstošu augstāko izglītību sociālajā jomā, psihologs, sociālais audzinātājs, fizioterapeits, sociālās palīdzības organizators.

Sociālais dienests atrodas Mārupes novada Domes ēkā. Jaunmārupē ir uzsākta jaunas sabiedriskās ēkas būvniecība, kurā būs arī telpas sociālajiem darbiniekiem.

Dati par sociālā dienesta klientiem un saņemtās palīdzības apjomu tiek ievadīti Sociālās palīdzības administrēšanas informatīvajā sistēmā (SOPA).

Sociālā palīdzība Mārupes Sociālajā dienestā tiek sniegta atbilstoši spēkā esošajai likumdošanai un normatīvajiem aktiem. Kārtību, kādā Mārupes novada pašvaldība sniedz materiālu atbalstu trūcīgam un maznodrošinātām ģimenēm (personām), lai apmierinātu to pamatvajadzības un veicinātu darbspējīgo personu līdzdarbību savas situācijas uzlabošanā, nosakot sociālo pabalstu veidus, pabalstu apmēru, piešķiršanas kārtību, kā arī personas, kurām tiesības saņemt šos pabalstus, nosaka Mārupes novada Domes saistošie noteikumi Nr. 18/2009 Par sociālajiem pabalstiem Mārupes novadā.

Atbilstoši minētajiem noteikumiem Mārupes novada administratīvajā teritorijā tiek izmaksāti šādi sociālie pabalsti:

- ✓ pabalsts garantētā minimālā ienākumu līmeņa nodrošināšanai;
- ✓ dzīvokļa pabalsts;
- ✓ pabalsts izglītības veicināšanai (pabalsts ēdināšanai PII un pusdienām vispārīgajās skolās līdz 9. klasei);
- ✓ pabalsts skolas piederumu un grāmatu iegādei;
- ✓ pabalsts ārstēšanās veselības aprūpes iestādē;
- ✓ pabalsts medikamentu iegādei;
- ✓ pabalsts inkontinences līdzekļu iegādei;
- ✓ pabalsts aprūpei mājās personām, kuras slimības laikā, vai atveseļošanās periodā vecuma, garīga vai fiziska rakstura traucējuma dēļ nevar veikt ikdienas mājas darbus vai ikdienas aprūpi;
- ✓ pabalsts personai vai ģimenei, lai novērstu vai mazinātu invaliditātes, darbnespējas, atkarības vai vardarbības, brīvības atņemšanas soda izciešanas un citu faktoru izraisītas negatīvās sekas, nodrošinot sociālā statusa atgūšanu un iekļaušanos sabiedrībā saskaņā ar individuālo sociālās rehabilitācijas plānu.

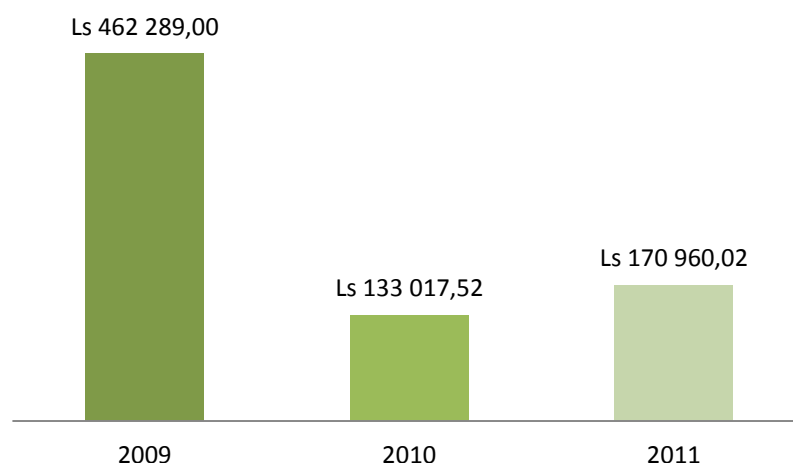
Tiek izmaksāti arī vēl citi pabalsti:

- ✓ transporta pakalpojumiem;
- ✓ audžuģimenēm;
- ✓ vienreizējais pabalsts ārkārtas situācijā;
- ✓ pašvaldības palīdzība bāreņiem un bez vecāku gādības palikušajiem bērniem, kuri ir ārpusģimenes aprūpē, kā arī bāreņiem un bez vecāku gādības palikušajiem bērniem pēc pilngadības sasniegšanas;

- ✓ pabalsts jaundzimušo aprūpei;
- ✓ pabalsts veselīga dzīvesveida profilakses pasākumu veikšanai;
- ✓ pabalstu astoņdesmit, astoņdesmit pieci, deviņdesmit un vairāk gadu sasniegušām personām;
- ✓ pabalsts politiski represētajām personām.

2011.gadā sociālās palīdzības pabalstos izmaksāto līdzekļu apmērs bija Ls 170960,02, kas ir par 63% mazāk kā 2009.gadā (skat. Attēls 4-8), samazinājies ir arī gada laikā pabalstus saņēmušo personu skaits, kas 2011.gadā bija 1059, bet 2009.gadā – 3859 personas.

Attēls 4-8. Mārupes novada pašvaldības visi sociālās palīdzības pabalsti kopā, 2009.-2011.gadā



Avots: 2009.-2011.gada Pārskati par sociālajiem pakalpojumiem un sociālo palīdzību Mārupes novada pašvaldībā

Trūcīgo personu skaits novadā 2010.gadā, salīdzinot ar iepriekšējo gadu, pieauga par 87%, un to skaits sasniedza 605, 2011.gadā trūcīgo personu skaits samazinājās līdz 556 personām.

2011.gadā 94113,35 lati (55%) no izmaksāto pabalstu kopsummas tika maksāti trūcīgām uz maznodrošinātām personām.

Sociālais dienests izsniedz AS Latveņeroģo dāvinājuma kartes „Elektrības norēķinu karte 500 kWh” Mārupes novada trūcīgajām mājāsaimniecībām, 2010.gadā tika izsniegtas 63 šādas kartes, 2011.gadā – 68.

Sociālos pakalpojumus novadā sniedz divi dienas centri.

Dienas centrs „Tīraine”

Dienas centrs „Tīraine” ir Mārupes novada Domes Sociālā dienesta struktūrvienība, kas dienas laikā sniedz psihosociālo palīdzību, sociālo prasmju un iemaņu attīstību, izglītošanu un brīvā laika pavadīšanas iespējas Mārupes novada iedzīvotājiem.

Dienas centrā ir iespējams saņemt šādus pakalpojumus:

- ✓ individuālas sociālā darbinieka konsultācijas;
- ✓ atbalsta sniegšana un palīdzība klientu problēmsituāciju risināšanā,
- ✓ atbalsta un izglītojošās grupas,

- ✓ informācijas sniegšana par sociālo pakalpojumu veidiem, klienta tiesībām un pienākumiem,
- ✓ saturiskas brīvā laika pavadīšanas iespējas,
- ✓ aktivitātes sociālo prasmju un iemaņu attīstīšanai.

Dienas centru apmeklē:

- ✓ bērni un jaunieši vecumā no 7 līdz 25 gadiem un viņu vecāki vai likumiskie pārstāvji,
- ✓ pensijas vecuma personas,
- ✓ citas personas, kam nepieciešami sociālie pakalpojumi.

Palīdzība un atbalsts tiek sniegts:

- ✓ ja klients pats lūdz palīdzību un/vai vēlas apmeklēt Dienas centru;
- ✓ ja Dienas centra pakalpojumu nepieciešamību ir atzinis un jauniets vai bērnu nosūtījis Sociālais dienests un/vai policija.

Dienas centrs „Švarcenieki”

Dienas centrs „Švarcenieki” (atrodas Jaunmārupē) ir Mārupes novada Domes Sociālā dienesta struktūrvienība, kas dienas laikā sniedz psihosociālo palīdzību, sociālo prasmju un iemaņu attīstību, izglītošanu un brīvā laika pavadīšanas iespējas Mārupes novada iedzīvotājiem. Centrs piedāvā dažādas laika pavadīšanas iespējas gan bērniem un jauniešiem, gan viņu vecākiem, gan senioriem.

Bērniem un jauniešiem Dienas centrs piedāvā šādas iespējas:

- ✓ atbilstoši savam vecumam un interesēm pavadīt brīvo laiku pēc mācībām skolā;
- ✓ spēlēt galda tenisu, novusu, galda futbolu, Nintendo Wii, galda spēles, ir pieejami datori, internets,
- ✓ nodarboties ar dažādām radošajām aktivitātēm (zīmēšana, veidošana, filcēšana, krāsošana),
- ✓ organizēt kopīgus pasākumus,
- ✓ doties pārgājienos, izbraucienos ar laivām un velosipēdiem.

Pieaugušajiem:

- ✓ iespējams saņemt profesionāla sociālā darbinieka konsultācijas:
 - par sociālo palīdzību un sociālajiem pakalpojumiem,
 - par bērnu tiesību aizsardzības jautājumiem,
 - par bērnu audzināšanas un disciplinēšanas jautājumiem,
 - par dažādiem jautājumiem, kas saistīti ar sadzīves lietām saistītos (neskaidrību gadījumos par rēķiniem, iesniegumiem, jauniem noteikumiem u.tml.).
- ✓ Tiek piedāvāta programma, kuras ietvaros var apgūt datora un interneta lietošanas pamatprasmes.
- ✓ Dienas centrs kā droša vieta, kur atstāt bērnus (no 7 gadiem un vecākus),

Senioriem:

- ✓ iespēja apgūt nūjošanas prasmes pie sertificēta nūjošanas aktivitāšu vadītāja.

- ✓ Katru nedēļu Dienas centrā pulcējas Mārupes pensionāru apvienības Jaunmārupes ciema rokdarbu grupiņa.
- ✓ Ik nedēļas notiek Mārupes novada senioru ansambļa „Pīlādzis” tikšanās un mēģinājumi.
- ✓ Ir iespējams saņemt profesionāla sociālā darbinieka konsultācijas:
 - par sociālo palīdzību un sociālajiem pakalpojumiem,

Pārējos sociālos pakalpojumus Mārupes novads iepērk no citām pašvaldībām. 2011.gadā 27 personām tika sniegti ilgstošas sociālās aprūpes un sociālās rehabilitācijas pakalpojumi.

Jaunmārupē top privāts pansionāts. Šīs iestādes pakalpojumus Mārupes novada pašvaldība plāno iepirkt, lai nodrošinātu sociālos pakalpojumus tuvāk dzīves vietai.

Dienas centram ir sava mājaslapa www.svarcenieki.lv

Bāriņtiesa

Mārupes novada bāriņtiesa ir 1996.gadā Mārupes pašvaldības izveidota aizbildnības un aizgādības iestāde. Bāriņtiesa savā darbībā pamatojas uz normatīvajiem aktiem un publisko tiesību principiem (Bāriņtiesas darbību regulē Bāriņtiesu likums, Latvijas Republikas Civillikums un Ministru kabineta 19.12.2006. noteikumi Nr.1037 „Bāriņtiesas darbības noteikumi”).

Bāriņtiesa prioritāri nodrošina bērna vai citas rīcībnespējīgas personas tiesību un tiesisko interešu aizsardzību. Bāriņtiesa Civillikumā paredzētajos gadījumos sniedz palīdzību mantojuma lietu kārtošānā, gādā par mantojuma apsardzību, kā arī izdara apliecinājumus un pilda citus Bāriņtiesu likumā noteiktos uzdevumus.

Bāriņtiesas apliecinājums juridiskā spēka ziņā pielīdzināms notariālajam apliecinājumam.

Mārupes novada bāriņtiesā strādā 5 darbinieki. 2011.gadā tā ir pieņēmusi 92 lēmumus:

- ✓ 3 ar aizbildniecību saistītus lēmumus,
- ✓ 7 pēc tiesu pieprasījuma pieņemtus lēmumus, t.sk. saistībā ar aizgādību tiesību, saskarsmes tiesību lēmumiem,
- ✓ 18 ar mantojumu lietu un bērnu mantisko lietu saistītus lēmumus,
- ✓ 3 lēmumus saistībā ar audžuģimenēm,
- ✓ 24 ar aprūpes tiesībām saistītus lēmumus,
- ✓ 16 ar adopciju saistītus lēmumus,
- ✓ 3 lēmumus saistībā ar valsts sociālo pabalstu,
- ✓ 2 ar viesģimenēm saistītus lēmumus,
- ✓ 13 lēmumus par bērnu ievietošanu sociālās rehabilitācijas aprūpes iestādēs,
- ✓ 3 citus lēmumus saistībā ar bērnu interešu pārstāvniecību.

4.3 KULTŪRVIDE, KULTŪRAS IESTĀŽU UN PASĀKUMU PIEEJAMĪBA

4.3.1 Kultūras iestādes un aktivitātes

Mārupes Kultūras nams ir kultūras dzīves ass Mārupes novadā, tā ir vieta, kur novada iedzīvotāji pulcējas izklaides pasākumos, šeit tiek rīkoti semināri, kursi, izstādes,

konferences un sanāksmes. Tā galvenais uzdevums ir piesaistīt klausītāju un skatītāju auditoriju, nodrošināt dažādu mākslas formu pieejamību, panākt, lai piedāvātie pakalpojumi atbilst dažādiem publikas segmentiem, izzināt, uzturēt un saglabāt tautas mākslas kultūras mantojumu.

Mārupes Kultūras namā darbojas 17 kolektīvi ar aptuveni 300 dalībniekiem:

- ✓ Vidējās paaudzes deju kolektīvs „Mārupieši”,
- ✓ Jauktais koris „Mārupe”,
- ✓ Sieviešu koris „Noktirne” (senioru),
- ✓ Sieviešu koris „Resono” (jauniešu),
- ✓ Jauniešu jauktais koris „Universum”,
- ✓ Sieviešu vokālais ansamblis „Dzelde”,
- ✓ Senioru vokālais ansamblis „Pīlādzis”,
- ✓ Jauniešu popgrupa „Keen”,
- ✓ Bērnu popgrupa „Mazā sirds”
- ✓ Bērnu deju kolektīvs „Pērlītes”,
- ✓ Hip-hop un break dance deju studija „Dance Attack”,
- ✓ Eksotisko deju studija „Mistērijas”,
- ✓ Bērnu vokālā grupa - studija „Mazā sirds”,
- ✓ Senioru līnijdeju grupa „Vējiem līdzi”,
- ✓ Ārstnieciskā vingrošana,
- ✓ Radošo rokdarbnieču Musturklubs.

Kultūras namā regulāri tiek rīkoti pasākumi, par kuriem informāciju var iegūt mājas lapā un izdevumā „Mārupes Vēstis”.

Kultūras namā ir zāle ar 200 vietām, labu akustiku, mūsdienīgu skaņu aparatūru un gaismošanas tehniku. 2012. gada sākumā kultūras namam ar ELFLA atbalstu iegādāti jauni krēsli, galdi, projektors un lielformāta sienas ekrāns.

4.3.2 Bibliotēkas

Mārupes novada Mazcenu bibliotēka kopš 1971.gada atrodas vēsturiskā Jaunmārupes ciema vietā – bijušajā muižnieka Švarca vasaras mītnē. Švarcekmuiža gandrīz gadsimta garumā bijusi Mārupes kultūras un sabiedriskās dzīves centrs un Mazcenu bibliotēka ir šo tradīciju turpinātāja. Paredzēts, ka 2013.gada februārī tiks pabeigta jaunas sabiedriskās ēkas būvniecība Jaunmārupē, un bibliotēka pārcelsies uz jaunām telpām šīs ēkas otrajā stāvā.

Bibliotēka piedāvā pakalpojumus, kas nepieciešami vietējai sabiedrībai un iedzīvotāju informācijas, izglītības un profesionālo sfēru un izklaides vajadzībām, nodrošinot visiem iedzīvotājiem brīvu literatūras un nepieciešamās informācijas saņemšanu.

Mārupes novada Mazcenu bibliotēka tika akreditēta 2010. gadā. Bibliotēka piedāvā:

- ✓ daiļliteratūru pieaugušajiem un bērniem,
- ✓ nozaru literatūru,
- ✓ periodiskos izdevumus,
- ✓ datorpakalpojumus,
- ✓ interneta pieeju - bezvadu internets WiFi,

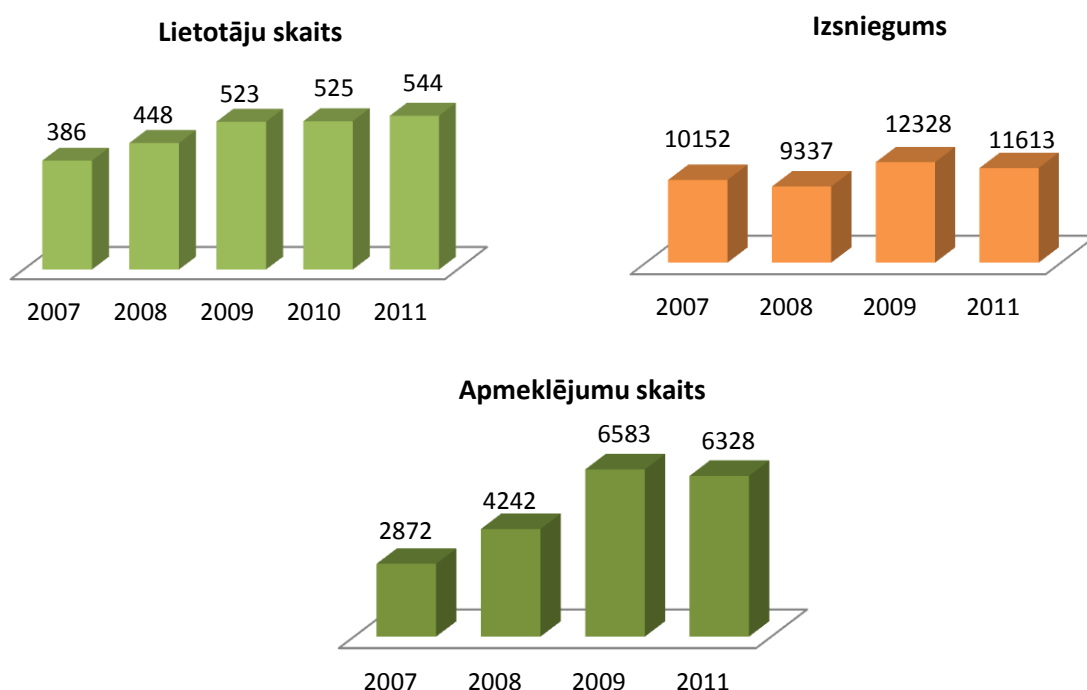
- ✓ drukāšanas un skenēšanas pakalpojumus,
- ✓ kopēšanas un faksa pakalpojumus,
- ✓ novadpētniecības materiālus,
- ✓ pieeju elektroniskajām datu bāzēm: Letonika, Lursoft un NAIS,
- ✓ tematiskas un aktuālas izstādes,
- ✓ literāros un izglītojošos pasākumus.

Ir izveidots elektroniskais kopkatalogs, kurā ir atrodama informācija par materiālu pieejamību Mazcenu bibliotēkā. Izmantojot šo katalogu, jebkurā laikā un vietā, kur ir pieejams interneta pieslēgums, ir iespējams atrast Mazcenu bibliotēkā pieejamās grāmatas un citus materiālus. Elektroniski var arī rezervēt grāmatas un prasīt pagarināt grāmatu nodošanas termiņu.

2011.gadā bibliotēkas krājumos bija 10999 izdevumu, lietotāju skaits – 544, izsniegums 11613. 175 jeb 35% lietotāji ir bērni un jaunieši vecumā līdz 18 gadiem, 22% no tiem ir reģistrējušies tikai kā datorlietotāji. Bērni lasa salīdzinoši maz, jo 2010.gada izsnieguma skaits bērniem un jauniešiem līdz 18 gadiem bija tikai 602 grāmatas. 79% no visiem lasītājiem bija sievietes, vidējais lasītāju vecums ir 36 gadi.

Bibliotēkā strādā 2 darbinieki.

Attēls 4-9. Mārupes novada Mazcenu bibliotēkas rādītāju dinamika, 2006.-2010.gads



Avots: Mārupes novada pašvaldība

Bibliotēkā veido speciālu krājumu - novadpētniecības literatūras fondu, kurā tiek vākti iespaiddarbi un elektroniskie resursi par Mārupi, mārupiešiem, kuru komplektē neatkarīgi no izdevuma veida un izdošanas vietas.

Bibliotēkā notiek tematiskie pasākumi, tiek rīkotas izstādes, ir iespēja bez maksas noskatīties Latvijas labāko filmu izlasi (<http://www.filmas.lv/>).

Bibliotēkas pakalpojumi ir pieejami galvenokārt Jaunmārupes ciema iedzīvotājiem. Bibliotēkas pakalpojumi (t.sk. mobilās bibliotēkas) būtu nepieciešami arī pārējos novada ciemos.

4.3.3 Kultūrvēsturiskais mantojums

Mārupes novadā nav īpaši aizsargājamo kultūrvēsturisko teritoriju un kultūras pieminekļu.

2000.gadā ir izveidota vietējas nozīmes aizsargājama teritorija – dabas parks Jaunmārupē pie Pavasaru dīķa.

Viena no vecākajām pagasta ēkām, ir muižnieka Švarca vasaras mītne Švarcekmuiža, kas celta 1826.gadā un pārdodot novēlēta izglītības mērķiem. Ēkā no 1910. līdz 1971.gadam atradās Mazcenas pamatskola, tagad – bibliotēka.

Mārupes vidusskolas vecākais korpuss bijis barona Rautenfelda medību pils, kurā jau no 1910.gada darbojas skola. Vēlāk tajā atradās arī pagasta valde. Tagad tas iekļauts skolas kompleksā. No 2002.gada šajās telpās atrodas skolas muzejs.

Arī tagadējā Mārupes novada Domes un Kultūras nama ēka ir vēsturiska – tā 1936.gadā celta kā Aizsargu nams uz pagasta vecākā Jāņa Rozenberga un viņa sievas Minnas Rozenbergas – pagasta aizsardžu priekšnieces dāvētā zemes gabala. Ēka iesvētīta kā pagastmāja 1942.gadā.

Mazcenu kapos atrodas 1927.gadā liets zvans, kuram uzcelts jauns zvanu tornis blakus jaunuzceltajai kapličiai.

Skultes ciemā apskatāms vērtīgs Latvijas militāra mantojuma piemineklis – reaktīvais bumbvedējs, kas iekļauts Latvijas Militārā mantojuma kartē.

4.3.4 Muzeji

Vienīgais novada teritorijā esošais muzejs ir biedrības „F. Candra Aviācijas tehnikas muzejs” Rīgas lidostas teritorijā izveidotais Aviācijas tehnikas muzejs, kas ir vienīgais Baltijā un viens no lielākajiem visā Eiropā. Muzejā aplūkojamā padomju aviācijas tehnika ir lielākā, kas atrodama ārpus NVS robežām. Muzejā var apskatīt:

- ✓ 1946. - 2000. gada lidmašīnas (AN-2, Cessna-150A un Jak-18T, u.c.)
- ✓ helikopterus no Krievijas, Polijas, Ukrainas, Čehijas, ASV (Ka-26, 1960. g. Mi-6 - vislielākais helikopters pasaulē u.c.)
- ✓ sportisko planieri L-13,
- ✓ reaktīvo iznīcinātāju MIG 25, kā arī citus retus eksponātus.

Oficiāli muzejs eksistē kopš 1997. gada (pilnīgi pastāvīgi, bez jebkāda valsts atbalsta), bet faktiski muzeja pirmsākumi meklējami 1965.gadā, kad tika nodibināts F. Candra Jauno lidotāju klubs, un veidota tā mācību bāze. Pēc PSRS sabrukuma kluba finansēšana tika pārtraukta, un tika rasta iespēja aviācijas tehniku izvietot lidostas „Rīga” teritorijā. 1998.-1999.gadā tehnika tika pārvietota uz jauno teritoriju, un muzejs tika aprīkots. Šobrīd muzejs ir pieejams visiem interesentiem.

Vēl Mārupes novadā tiek izskatītas iespējas izveidot novada vēstures muzeju. Mazcenu bibliotēkā tiek vākti materiāli vēstures muzeja kolekcijas izveidošanai. Mārupes vidusskolā 2011.gadā ir izveidots skolas muzejs, kurā pamatfondu veido skolotāju atstāto darba gadu liecības, dažādi materiāli par skolas dzīvi. Skolas muzejs var lepoties ar Pirmās Latvijas valsts laikā izdoto mācību grāmatu klāstu un metodisko literatūru.

4.4 SPORTA UN AKTĪVĀS ATPŪTAS IESPĒJAS

Mārupes Sporta centrs

Mārupes pašvaldība 2007. gadā izveidoja sporta struktūrvienību, kura nosaukums kopš 2009.gada ir Mārupes Sporta centrs. Sporta centrs vada un organizē sporta attīstību Mārupes novada administratīvajā teritorijā. Tā darbu reglamentē Mārupes Sporta centra nolikums, kā arī tas ievēro LR spēkā esošos normatīvos aktus un Mārupes pašvaldības lēmumus.

Sporta centra uzdevumi:

- ✓ realizēt funkcijas sporta dzīves organizācijas un attīstības jomā, īstenot valsts un pašvaldības sporta politiku;
- ✓ piedalīties sporta darba plānošanā, analizē un attīstības prognozēšanā savā administratīvajā teritorijā, kā arī piedalīties sporta attīstības koncepciju un mērķprogrammu izstrādē;
- ✓ risināt sporta jautājumus, sadarbojas ar Latvijas Republikas Izglītības un zinātnes ministrijas Sporta pārvaldi, citām valsts un pašvaldību iestādēm, uzņēmumiem, sabiedriskajām organizācijām, sporta klubiem un atsevišķām personām;
- ✓ veicināt sabiedrību uz aktīvu, veselīgu un pilnvērtīgu brīvā laika pavadīšanu;
- ✓ radīt optimālus apstākļus bērnu un jauniešu aktīvai brīvā laika un atpūtas organizēšanai;
- ✓ pieaicināt kvalificētus sporta speciālistus, sporta pedagogus un citus kvalificētus speciālistus;
- ✓ sekmēt un koordinēt sporta aktivitāšu organizēšanu Mārupes pagastā;
- ✓ pārraudzīt likumu un normatīvo aktu ievērošanu Mārupes novada sporta sabiedriskajās organizācijās un klubos un veicināt to sistemātisku pilnveidošanos;
- ✓ plānot, vadīt, atbalstīt un popularizēt sporta sacensības, turnīrus un citus sporta pasākumus.
- ✓ izstrādāt Mārupes novada sporta pasākumu gada kalendāro plānu;
- ✓ sastādīt un sniegt atskaites;
- ✓ atbalstīt sportistu, treneru, tiesnešu un sporta veterānu stimulēšanu, kā arī pārraudzīt viņu tiesību un interešu aizsardzību.

Sporta centra ietvaros darbojas treneru padome, kuras galvenais mērķis ir sporta attīstība, augstu rezultātu sasniegšana un jaunatnes iesaistīšana un apmācīšana.

Sporta centrs organizē sporta treniņus un sacensības basketbolā, futbolā un volejbolā. 2010.gadā Mārupes novadā notika 292 sporta pasākumi.

Mārupes Sporta centra sporta sekciju audzēkņi piedalījušies valstī dažāda mēroga sacensībās un ieguvuši godalgotas vietas. Mārupes novada iedzīvotāji ir bijuši iekļauti

dažādu sporta veidu republikas izlasēs, piedalījušies dažādu valstu, republikas un novadu sporta sacensības 25 sporta veidos - orientēšanās, vieglatlētikas, riteņbraukšanas, galda tenisa, jātnieku sporta, aerobikas, golfa, futbola, motosporta, basketbola, brīvās cīņas, autokrosa, taekvondo, hokeja, peldēšanas, airēšanas, kalnu slēpošanas u.c.

Sporta centrā nodarbināti 12 darbinieki.

Mārupes novada Dome sniedz atbalstu juridiskām un fiziskām personām Mārupes novadā, ar mērķi veicināt Mārupes novada iedzīvotāju iesaistīšanos sportiskajās aktivitātēs, attīstīt un izkopt to fiziskās un garīgās spējas. Atbalsta piešķiršanas kārtību regulē Mārupes novada Domes saistošie noteikumi Nr. 9/2010, „Par atbalsta sniegšanu juridiskām un fiziskām personām sporta veicināšanai Mārupes novadā”.

Mārupes novada pašvaldībai ir šādas sporta bāzes:

- ✓ Skultes stadions,
- ✓ Skeitparks Jaunmārupē,
- ✓ Jaunmārupes stadions,
- ✓ Jaunmārupes sākumskolas sporta komplekss,
- ✓ Tīraines sporta komplekss,
- ✓ Mārupes sporta komplekss,
- ✓ Skultes sākumskolas sporta bāze,
- ✓ Sporta laukums Gerberu ielā, Mārupē.

Visiem novadā esošajiem stadioniem nepieciešama rekonstrukcija.

Novadā atrodas arī vairākas privātas sporta bāzes – Latvijā pirmais golfa klubs „Viesturi”, sporta un atpūtas komplekss „Mārupes tenisa skola”, kurā ietilpst 6 vaļējie un 4 slēgtie tenisa korti, kā arī trenāžieru un aerobikas zāles, semināru zāle un kafejnīca, BMX trase.

Aktīvās atpūtas iespējas novadā - izjādes ar zirgu brīvā dabā, pārgājienus un peldes zirgā u.c. - piedāvā arī zirgu stallis „Zirgzandaļes”.

Novadā ir pieejama viena privāta maksas peldvieta Jaunmārupē, kā arī kā peldvietas tiek izmantoti dīķi, kas gan nav atbilstoši iekārtoti. Lai būtu vieta, kur dažāda vecuma mārupiešiem vasarās aktīvi atpūsties, novada teritorijā būtu nepieciešams ierīkot vēl kādu publisko peldvietu.

4.5 SABIEDRISKĀ DROŠĪBA UN KĀRTĪBA

4.5.1 Pašvaldības policija

Mārupes novadā par sabiedrisko drošību un kārtību ir atbildīga Mārupes novada Pašvaldības policija, kura kā Mārupes novada Domes struktūrvienība izveidota ar 2012.gada 1.janvāri (2011.gada 26.oktobra lēmums Nr.16). Līdz šim pienākumus pildīja Mārupes novada Dome struktūrvienība – Mārupes novada Sabiedriskās kārtības dienests.

Pašvaldības policijas darbību reglamentē Mārupes novada pašvaldības policijas nolikums, kurš izstrādāts, pamatojoties uz Latvijas Republikas likumu „Par policiju” un Ministru kabineta noteikumiem Nr. 397 „Pašvaldības policijas paraugnolikums” (apstiprināts 2011.gada 26.oktobrī).

Pašvaldības policija kompetences ietvaros veic sabiedriskās kārtības uzturēšanu novada administratīvajā teritorijā. Darba organizācijas jautājumos Mārupes novada pašvaldības policija sadarbojas ar Valsts policijas iestādēm un citām valsts un pašvaldības institūcijām.

4.5.2 Valsts policija

Valsts policijas Rīgas reģiona pārvaldes Olaines iecirkņa apkalpojamajā teritorijā ietilpst Olaines novads, Mārupes novads un Babītes novads.

Iecirknī darbs tiek organizēts nodaļās:

- Kriminālpolicijas nodaļa: kriminālpolicijas operatīvie darbinieki un izmeklētāji, kuri nodarbojas ar smagu un sevišķi smagu noziegumu atklāšanu.
- Kārtības policijas nodaļa: iecirkņa inspektori darbinieki, kuri nodarbojas ar sabiedriskās kārtības nodrošināšanu, administratīvo pārkāpumu novēršanu un konstatēšanu, preventīvā darba veikšanu ar nepilngadīgajām personām, preventīvā darba veikšanu ar policijas kontrolē un uzraudzībā esošām personām, kriminālpārkāpumu un mazāk smagu noziegumu izmeklēšanu.

4.5.3 Ugunsdzēsība

Mārupes novadā par ugunsdzēsību atbild Valsts ugunsdzēsības un glābšanas dienests (turpmāk tekstā - VUGD) Rīgas reģiona brigāde.

2012.gada pirmajos četros mēnešos Mārupes novadā notikuši 14 ugunsgrēki, bojā gājušo un cietušo nav (avots: VUGD).

4.6 SOCIĀLĀS INFRASTRUKTŪRAS UN PAKALPOJUMU NOVĒRTĒJUMS

Galvenie esošo situāciju raksturojošie faktori:

- Izglītība:
 - katrā novada ciemā atrodas gan skola, gan PII;
 - visi Mārupes novadā dzīvojošie pirmsskolas vecuma bērni netiek nodrošināti ar vietu esošajās PII, pašvaldība meklē risinājumus šai situācijai – gan līdzfinansējot uzturēšanos privātajās PII, gan paplašinot esošo skolās ēku (Jaunmārupē), gan plānojot jaunu PII būvniecību;
 - jaunākā skolas vecuma bērniem ir iespēja iegūt izglītību iespējami tuvu dzīvesvietai visos Mārupes novada ciemos (Skultē 1.-4.klašu audzēkņiem, Jaunmārupē – 1.-6. klašu audzēkņiem, Tīrainē – 1.-9.klašu audzēkņiem, Mārupē – 1.-12.klašu audzēkņiem);
 - ~35% Mārupes novada bērnu apmeklē citu novadu izglītības iestādes;
 - vienīgā profesionālās ievirzes mācību iestāde novadā ir Mārupes Mūzikas un mākslas skola, kas atrodas Jaunmārupē;
 - interešu izglītība ir pieejama visās novada izglītības iestādēs un Mārupes Kultūras namā.
- Veselības aprūpe un sociālā aizsardzība:
 - katrā Mārupes novada ciemā iedzīvotājiem ir pieejama ambulatorā medicīniskā palīdzība. Nav pieejami ārstu speciālistu pakalpojumi,

- papildizmeklējumi. Pateicoties Rīgas tuvumam, daudzi izmanto tur pieejamos veselības aprūpes pakalpojumus;
- sociālās aprūpes pakalpojumus novadā nodrošina Mārupes novada Domes Sociālais dienests, novadā ir divi dienas centri („Tiraine” un „Švarcenieki”). Novadā nav sociālā aprūpes iestāžu (pansionātu).
 - Kultūrvide, kultūras iestāžu un pasākumu pieejamība:
 - kultūras dzīves ass novadā ir Kultūras nams, kas atrodas Mārupē. Kultūras namā darbojas dažādi pašdarbības kolektīvi un pulciņi. Pārējo novada ciemu iedzīvotājiem dzīvesvietas tuvumā ir ierobežotas iespējas izmantot kultūras nama piedāvātos pakalpojumus, pārējā novada teritorijā notiek ļoti maz kultūras pasākumu;
 - vienīgā novada bibliotēka ir Mazcenu bibliotēka Jaunmārupē, pārējos ciemos ir skolu bibliotēkas, Skultes ciemā skolas bibliotēka ir izveidojusies par novada kultūras dzīves centru;
 - novadā nav kultūras pieminekļu, vienīgais novada teritorijā esošais muzejs ir biedrības „F. Candra Aviācijas tehnikas muzejs” starptautiskās lidostas „Rīga” teritorijā izveidotais Aviācijas tehnikas muzejs. Mārupes vidusskolā darbojas skolas muzejs. Mazcenu bibliotēkā tiek vākti materiāli novada muzeja izveidei.
 - Sporta un aktīvās atpūtas iespējas:
 - Sporta centrs vada un organizē sporta attīstību Mārupes novada administratīvajā teritorijā.
 - Mārupes novada pašvaldībai ir šādas sporta bāzes:
 - ✓ Skultes stadions,
 - ✓ Skeitparks Jaunmārupē,
 - ✓ Jaunmārupes stadions,
 - ✓ Jaunmārupes sākumskolas sporta komplekss,
 - ✓ Tīraines sporta komplekss,
 - ✓ Mārupes sporta komplekss,
 - ✓ Skultes sākumskolas sporta bāze,
 - ✓ Sporta laukums Gerberu ielā, Mārupē.
 - Visiem novadā esošajiem stadioniem nepieciešama rekonstrukcija.
 - Novadā ir salīdzinoši daudz privāto iniciatīvu sportā un aktīvajā atpūtā - golfa klubs „Viesturi”, sporta un atpūtas komplekss „Mārupes tenisa skola”, BMX trase, zirgu stallis „Zirgzandales” u.c.
 - Sabiedriskā drošība un kārtība:
 - Mārupes novadā kārtību nodrošina 2011.gadā izveidotā Mārupes novada Pašvaldības policija un Valsts policijas Olaines iecirknis.

Iedzīvotāju forumu un aptaujas rezultātu kopsavilkums

Apkopojot Mārupes iedzīvotāju un uzņēmēju aptaujas, kā arī iedzīvotāju forumu⁴ rezultātus, kopumā ar izglītības pieejamību un kvalitāti novadā Mārupes iedzīvotāji ir

⁴ Šeit un turpmāk atsauce uz Mārupes novada attīstības programmas izstrādes laikā 2012.gada aprīlī-maijā organizētajām Mārupes novada iedzīvotāju un uzņēmēju aptaujām, kā arī 2012.gada maijā katrā Mārupes novada ciemā rīkotajiem iedzīvotāju forumiem. Iedzīvotāju aptaujā piedalījās 720 respondenti, uzņēmēju

apmierināti. Atzinīgi tika vērtēta gan Jaunmārupes un Skultes sākumskolu, gan Mārupes pamatskolas darbība. Attiecībā uz skolām tiek norādīts, ka Jaunmārupes sākumskolu varētu pārveidot par pamatskolu, Skultē veidot divplūsmu skolu.

Iedzīvotāju apmierinātību ar dažādu novadā pieejamo pakalpojumu, kā arī pašvaldības iestāžu un uzņēmumu kvalitāti sk. zemāk.

Lūdzu, novērtējiet, kāda ir šo pakalpojumu KVALITĀTE Mārupes novadā:

Pirmsskolas izglītības pakalpojumi

apmierina	355		49.3%
neapmierina	61		8.5%
nav viedokļa/neizmantoju	304		42.2%

Vispārējās izglītības pakalpojumi

apmierina	322		44.7%
neapmierina	32		4.4%
nav viedokļa/neizmantoju	366		50.8%

Kultūras un izklaides pasākumi

apmierina	364		50.6%
neapmierina	88		12.2%
nav viedokļa/neizmantoju	268		37.2%

Sporta pasākumi

apmierina	265		36.8%
neapmierina	83		11.5%
nav viedokļa/neizmantoju	372		51.7%

Veselības aprūpes pakalpojumi

apmierina	217		30.1%
neapmierina	225		31.3%
nav viedokļa/neizmantoju	278		38.6%

Sociālā palīdzība un sociālie pakalpojumi

apmierina	203		28.2%
neapmierina	60		8.3%
nav viedokļa/neizmantoju	457		63.5%

Sabiedriskās kārtības nodrošināšana

apmierina	477		66.3%
neapmierina	106		14.7%
nav viedokļa/neizmantoju	137		19%

Lūdzu, novērtējiet, kāda ir PAŠVALDĪBAS IESTĀŽU un UZŅĒMUMU sniegto pakalpojumu KVALITĀTE novadā:

Mārupes vidusskola

apmierina	212		29.4%
neapmierina	24		3.3%
nav viedokļa/neizmantoju	484		67.2%

Mārupes pamatskola

apmierina	103		14.3%
neapmierina	6		0.8%
nav viedokļa/neizmantoju	611		84.9%

Jaunmārupes sākumskola

aptaujā – 21 respondents. Pilns minētajās aptaujās un iedzīvotāju forumos izteikto viedokļu apkopojums ir pieejams dokumentā Mārupes novada attīstības programma 2013.-2019.gadam, Pārskats par izstrādi.

apmierina	146		20.3%
neapmierina	13		1.8%
nav viedokļa/neizmantoju	561		77.9%
Skultes sākumskola			
apmierina	61		8.5%
neapmierina	6		0.8%
nav viedokļa/neizmantoju	653		90.7%
PII "Lienīte"			
apmierina	93		12.9%
neapmierina	8		1.1%
nav viedokļa/neizmantoju	619		86%
PII "Zeltrīti"			
apmierina	90		12.5%
neapmierina	15		2.1%
nav viedokļa/neizmantoju	615		85.4%
Mārupes Mūzikas un mākslas skola			
apmierina	144		20%
neapmierina	14		1.9%
nav viedokļa/neizmantoju	562		78.1%
Mārupes Kultūras nams			
apmierina	299		41.5%
neapmierina	27		3.8%
nav viedokļa/neizmantoju	394		54.7%
Mazcenas bibliotēka (Jaunmārupē)			
apmierina	153		21.3%
neapmierina	18		2.5%
nav viedokļa/neizmantoju	549		76.3%
Sociālais dienests			
apmierina	137		19%
neapmierina	29		4%
nav viedokļa/neizmantoju	554		76.9%
Bāriņtiesa			
apmierina	75		10.4%
neapmierina	7		1%
nav viedokļa/neizmantoju	638		88.6%
Mārupes Sporta centrs			
apmierina	145		20.1%
neapmierina	39		5.4%
nav viedokļa/neizmantoju	536		74.4%
Pašvaldības sporta bāzes			
apmierina	79		11%
neapmierina	27		3.8%
nav viedokļa/neizmantoju	614		85.3%
Mārupes novada pašvaldības policija			
apmierina	322		44.7%
neapmierina	65		9%
nav viedokļa/neizmantoju	333		46.3%

Lai arī pašvaldība organizē skolēnu nokļūšanu līdz mācību iestādēm un kopumā šo rīcību vērtē kā labi organizētu, daļa iedzīvotāju lūdz pārskatīt autobusu kursēšanas grafiku un maršrutus, pielāgojot tos arī, piemēram, Mārupes mūzikas un mākslas skolas nodarbību grafikam.

Pieaugot iedzīvotāju skaitam, kā būtiskas problēmas novadā tiek minētas nepietiekamais vietu skaits PII, kā arī tas, ka nav iespējas atstāt pieskatīšanai bērnus vecumā līdz trim gadiem.

Tāpat novadā trūkst vietu, kur pusaudžiem saturīgi un lietderīgi pavadīt brīvo laiku.

Iedzīvotāji atzinīgi novērtē dienas centra „Švarceniēki” darbu, atzinīgi izsakās par kultūras dzīvi novadā, lai gan ārpus Mārupes centra dzīvojošie norāda, ka grūti nokļūt uz kultūras pasākumiem un vajadzētu tādus rīkot tuvāk dzīves vietai, savukārt to, ka veselības aprūpes sistēmā nepieciešami uzlabojumi, min daudzi iedzīvotāji, norādot uz ārstu nepieejamību, kompetences trūkumu un attieksmi. Iedzīvotāji norāda, ka bibliotēkas pakalpojumi ir pieejami Jaunmārupes ciema iedzīvotājiem, un novadā varētu izveidot „mobilās bibliotēkas” pakalpojumus.

Ar sporta iespējām Mārupes novada iedzīvotāji kopumā ir apmierināti, tomēr tiek norādīts uz nepieciešamību uzlabot sporta infrastruktūru un informēt par rīkotajiem pasākumiem.

Pārsvārā iedzīvotāji atzinīgi izsakās par drošību un kārtību novadā, tai skaitā arī par nesen izveidotās pašvaldības policijas darbu.

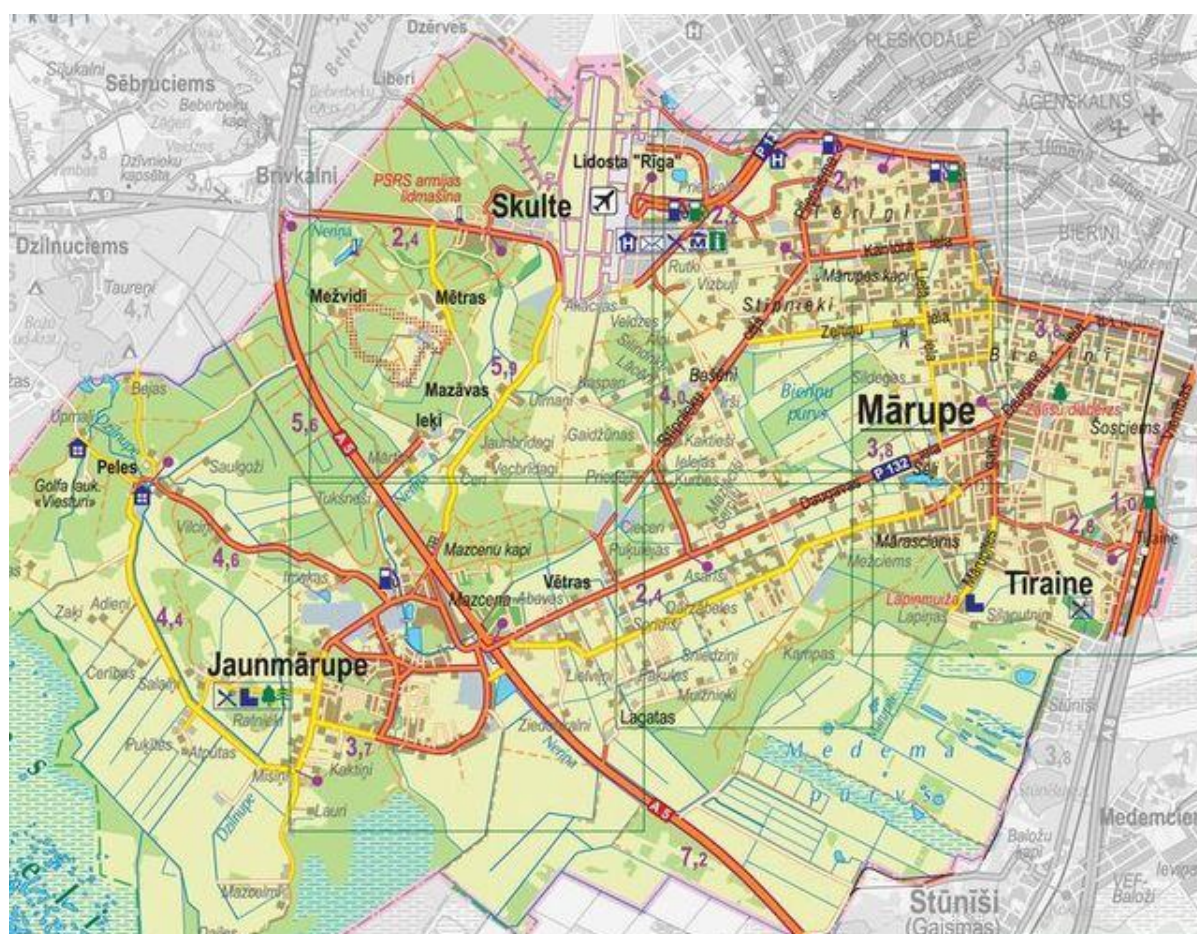
5 TRANSPORTA INFRASTRUKTŪRA UN PAKALPOJUMI

Attīstīta satiksmes infrastruktūra ir viens no faktoriem, kas nodrošina teritorijas attīstību un ekonomisko izaugsmi. Sakārtota transporta infrastruktūra un pakalpojumi veicina novada iedzīvotāju mobilitāti un pārējo reģionu sasniedzamību. Mārupes novada atrašanās pie Rīgas, kuru šķērso valsts nozīmes transporta ceļi, rada labvēlīgus apstākļus pasažieru un kravu pārvadājumu attīstībai. Novada starptautisko sasniedzamību papildus nodrošina Rīgas ostas un starptautiskās lidostas „Rīga” tuvums.

Mārupes novada transporta infrastruktūru veido valsts un pašvaldības autoceļi, un dzelzceļš (Attēls 5-1).

Mārupes novada teritorijā atrodas Starptautiskā lidosta „Rīga”.

Attēls 5-1. Mārupes novada transporta infrastruktūra



Avots: Mārupes novada pašvaldība (<http://www.marupe.lv/lv/marup/par-novadu>)

5.1 STARPTAUTISKĀ LIDOSTA „RĪGA”

Avots: <http://www.riga-airport.com/lv>

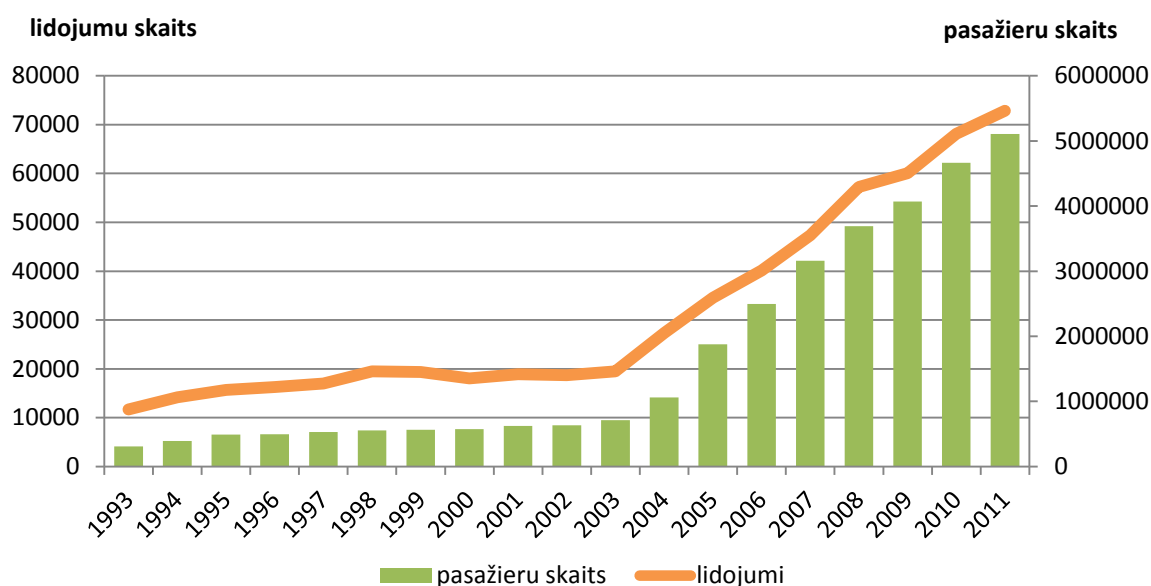
Starptautiskā lidosta „Rīga” ir Latvijas Republikas valsts akciju sabiedrība (VAS, 100% kapitāla daļas turētājs ir Latvijas Republikas Satiksmes ministrija), kura kā pastāvīgs uzņēmums dibināts 1991.gadā.

Starptautiskā lidosta „Rīga” ir lielākā lidosta Latvijā, kā arī Baltijas valstīs, un ir šī reģiona galvenais gaisa satiksmes centrs, kas nodrošina regulāru pasažieru satiksmi, kravas un pasta pārvadāšanu ar civilās aviācijas gaisa kuģiem uz Eiropas un citām pasaules valstu pilsētām. Starptautiskā lidosta „Rīga” sniedz gan aviācijas (lidmašīnu, pasažieru un kravu apkalpošana), gan neaviācijas pakalpojumus (telpu un teritorijas noma, autostāvietas, VIP centra pakalpojumi u.c.). Tā apkalpo gan vietējās, gan starptautiskās avioliņijas un ir kļuvusi par vienu no nedaudzajām Eiropas lidostām, kas apkalpo pilna servisa un zemo izmaksu lidsabiedrības.

Starptautiskā lidosta „Rīga” apkalpo 16 aviokompānijas. 2011. gadā no Rīgas lidostas bija tiešie lidojumi uz 28 valstīm, un varēja nokļūt uz 82 galamērķiem.

Pēc Latvijas iestāšanās Eiropas Savienībā 2004.gadā kļuva ērtāk ceļot, kas ievērojami ietekmēja pasažieru skaita pieaugumu. Sākot ar 2004.gadu, pasažieru un lidojumu skaits katru gadu pieaug, un 2011.gadā pasažieru skaits sasniedzis 5.1 milj. (skat. attēlu zemāk).

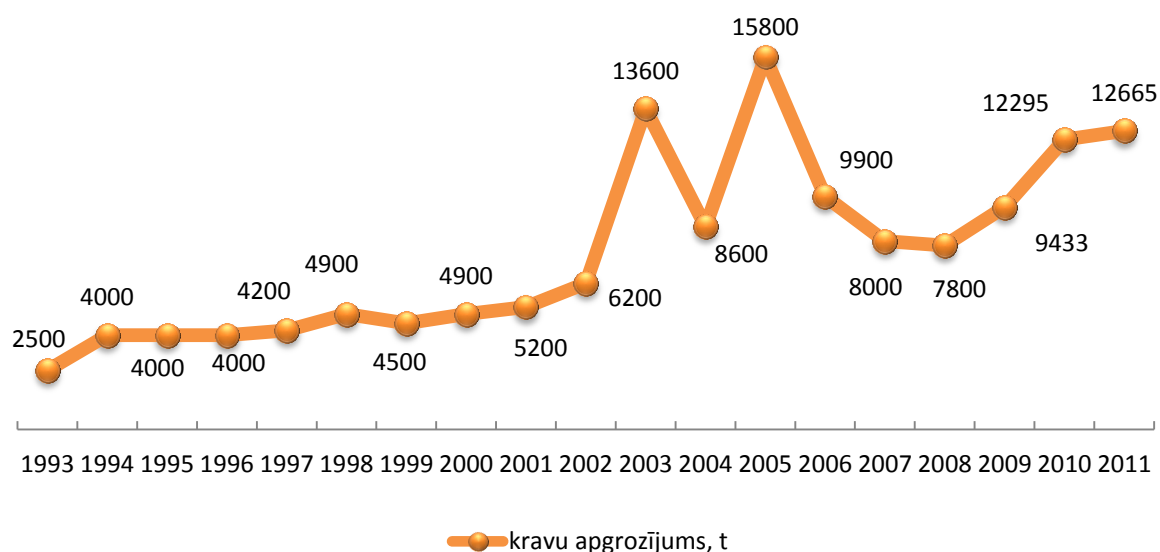
Attēls 5-2. Pasažieru un lidojumu skaits starptautiskajā lidostā „Rīga”



Avots: <http://www.riga-airport.com/lv>

Kravu apgrozījuma dinamika kopš 2003.gada nav vienmērīga. Viszemākais kravu pārvadājumu apjoms bija 2008.gadā. Tomēr turpmākajos gados kravu apgrozījums ir pieaudzis un, pēdējo divu gadu laikā lidosta apkalpoja 1000 tonnas kravu vidēji mēnesī (skat. attēlu zemāk).

Attēls 5-3. Kravu apgrozījums starptautiskajā lidostā „Rīga”



Avots: <http://www.riga-airport.com/lv>

2012.gada aprīlī starptautiskā lidosta „Rīga” apkalpoja 7519 tonnu kravu, kas ir par 657% vairāk nekā iepriekšējā gada aprīlī. Tas galvenokārt saistīts ar to, ka šajā periodā sākti regulāri gaisa kravu pārvadājumi no Rīgas lidostas uz Afganistānu tur izvietoto ASV bruņoto spēku atbalstam, tādējādi būtiski palielinot lidostā apstrādāto kravu apjomu. Vidēji ik dienu uz Afganistānu tiek veikti divi līdz trīs lidojumi aptuveni ar 100 tonnām kravas katrā reisā. Plānots, ka šie pārvadājumi varētu turpināties vismaz tuvākos mēnešus un perspektīvā varētu tikt izmantoti arī kravu izvešanai no Afganistānas.

Lidostas atrašanās Mārupes novadā un tās attīstība rada virkni priekšrocību uzņēmējdarbībai, kā arī trūkumus iedzīvotāju dzīves vides kvalitātei, t.i.:

- lidostas klātbūtne ir nodrošinājusi priekšnosacījumus tam, ka lidostā un tai piegulošajā teritorijā ir attīstījušies dažādu nozaru uzņēmumi, galvenokārt, kas saistīts ar transportu un loģistiku, kā arī sakaru nodrošināšanu (pasts). Perspektīvā tas rada iespējas paplašināt infrastruktūru un pakalpojumus darījumu teritorijas attīstībai (biroju, konferenču telpas, viesnīcas, noliktavas utt.).
- ievērojama daļa novada teritorijas ir noteikta kā lidostas trokšņu zona (t.sk. visa Skultes un Jaunmārupes ciemu teritorija), ar tai raksturīgo ietekmi uz šajā teritorijā esošo iedzīvotāju komforta līmeni. Tāpat, lai arī nav pilnīgi izpētīts, pastāv iespēja, ka novads atrodas lidostas radītā elektromagnētiskā starojuma ietekmē.

5.2 AUTOTRANSPORTS

Avots: Mārupes novada pašvaldība

www.csdd.lv

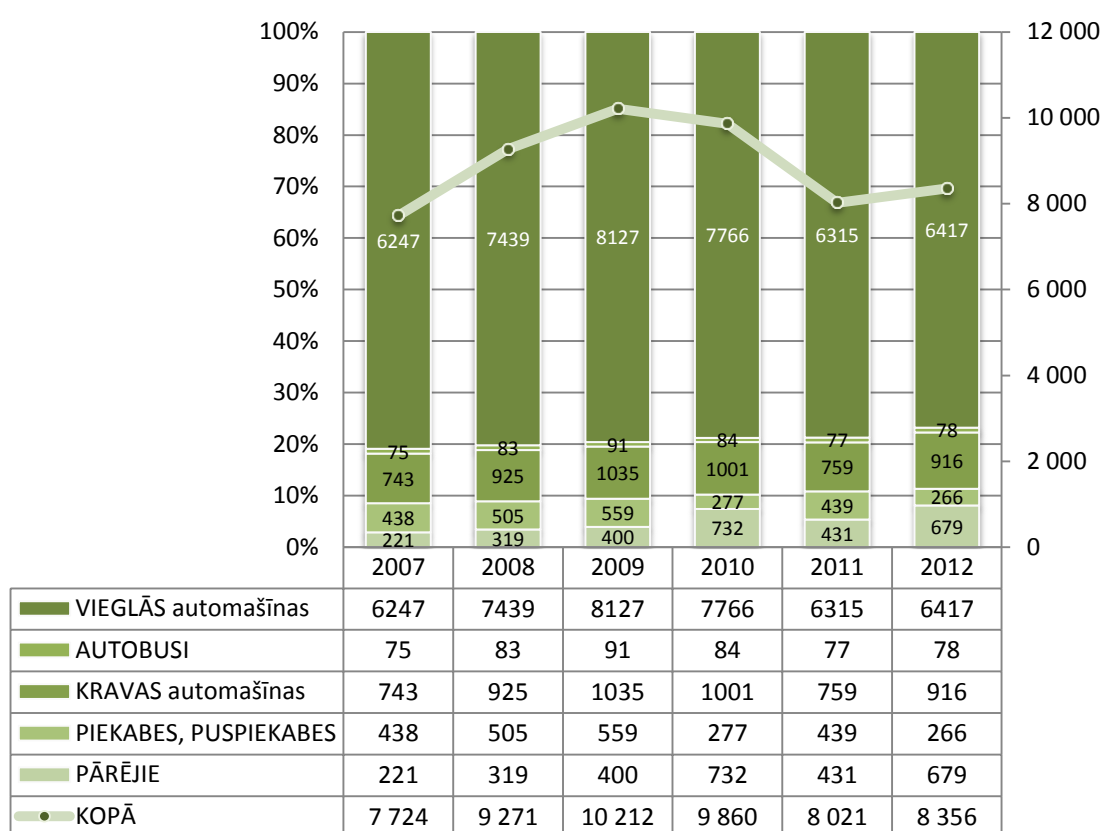
VAS „Latvijas Valsts ceļi”

Mārupes pagasta attīstības programma, SIA „Reģionālie projekti”, 2003

5.2.1 Transportlīdzekļi Mārupes novadā

Reģistrēto transportlīdzekļu skaits Mārupes novada 2012.gada sākumā bija 8356, no tiem lielākais īpatsvars ir vieglajām automašīnām – 77%. Transportlīdzekļu skaita dinamika un to īpatsvars atspoguļots attēlā zemāk.

Attēls 5-4. Reģistrēto transportlīdzekļu skaits un īpatsvars Mārupes novadā 2007.-2012.g. sākumā



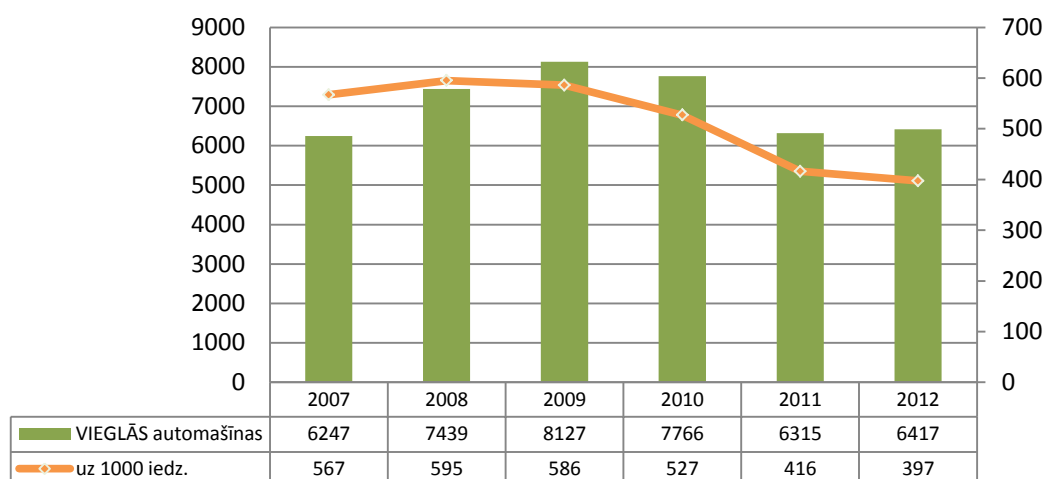
Norādīts transportlīdzekļu skaits pēc turētāja adreses

Avots: www.csdd.lv, konsultantu aprēķini

Ceļu satiksmes drošības direkcijas (turpmāk tekstā – CSDD) dati liecina par ievērojamo transportlīdzekļu skaita samazināšanos 2011.gada sākumā, salīdzinot ar iepriekšējo periodu vieglo automašīnu un kravas automašīnu grupā.

Reģistrēto vieglo automašīnu skaits Mārupes novadā iepriekšējos piecos gados atspoguļots attēlā zemāk. Ievērojami samazinājās vieglo automašīnu skaits uz 1000 iedzīvotājiem (↓~30%), salīdzinot ar 2007.gadu.

Attēls 5-5. Vieglo automašīnu skaits Mārupes novadā 2007.-2012.gada sākumā



Avots: www.csdd.lv, konsultantu aprēķini

5.2.2 Transporta infrastruktūra

Avots: www.valstsceļi.lv

Rīgas rajona Mārupes pagasta teritorijas plānojuma 2002.-2014.gadam grozījumi (4 sējumos)

Trans-Eiropas autoceļu tīkls

Trans-Eiropas autoceļu tīkla (turpmāk tekstā - TEN-T) maršrutos kopumā iekļaujas gandrīz viss esošais valsts galveno autoceļu tīkls, kas ir esošā ceļu tīkla augstākā kategorija un tehniski kvalitatīvākā daļa, kura arī pašreizējos apstākļos funkcionāli pilda starptautiskās satiksmes vajadzības. Trans-Eiropas tīkla (Trans-European Networks) izveidošana un paplašināšana paredz atsevišķu valstu transporta tīklu apvienošanu vienotā Eiropas tīklā, labu sakaru nodrošināšanu starp ES dalībvalstīm un dažāda attīstības līmeņa ES reģioniem. Mārupes novadu šķērsojošais valsts galvenais autoceļš A5 ir iekļauts TEN-T.

Attēls 5-6. Trans-Eiropas autoceļu (TEN-T) tīkls



Avots: Latvijas Valsts ceļi

Valsts autoceļi

Mārupes novada teritoriju šķērso Rīgas apvedceļa (A5) posms no A8 (Rīga–Jelgava–Lietuvas robeža) līdz A9 (Rīga (Skulte)–Liepāja). Rīgas apvedceļš saista Mārupes novadu ar Ķekavas, Olaines un Salaspils novadiem.

Mārupes novadu nešķērso, bet tieši ietekmē divi citi valsts galvenie autoceļi. Tie ir gan autoceļš A10 (Rīga – Ventspils (Rīgas pilsētas teritorijā – K.Ulmaņa gatve)), gan A8 (Rīga - Jelgava (Rīgas pilsētas teritorijā – Vienības gatve)), jo abi autoceļi ved gar Mārupes novada robežām ziemeļu un austrumu daļās un ir savā starpā savienoti ar autoceļu A5.

Novada teritorijā esošais valsts reģionālais autoceļš P133. Lidostas „Rīga” pievadceļš nodrošina Starptautiskās lidostas „Rīga” teritorijas transporta sakarus ar Rīgas pilsētu un pieslēgumu autoceļam A10.

Autoceļš P132 Rīga – Jaunmārupe kalpo kā galvenais novada ceļš ne tikai iekšējās transporta plūsmas vajadzībām, bet arī kā tranzīta ceļš transporta plūsmai uz Rīgu caur Mārupes novadu.

Tabula 5-1. Valsts nozīmes autoceļi Mārupes novadā

Ceļa Nr.	Ceļa nosaukums	Posma garums, km
<i>Galvenie autoceļi</i>		
A5	Rīgas apvedceļš (Salaspils-Babīte)	9.57
<i>Reģionālie autoceļi</i>		
P132	Rīga – Jaunmārupe	9.144
P133	Lidostas „Rīga” pievadceļš	1.127
<i>Vietējie autoceļi</i>		
V13	Tiraine - Jaunolaine	1.764
V14	Jaunmārupe - Skulte	7.075
V15	Rīgas robeža – Silnieki – Puķulejas	5.828
V16	K.Ulmaņa gatve – Silnieki	1.474
V19	Pievadceļš Mārupes darbu vadītāja iecirknim	3.47
V21	Bērzciems – Lāčplēši – Kalngale	3.7
V22	Bašēni – Mežgaļi	1.6
V23	Kalngale – Lagatas	1.6
V24	Pievadceļš Mārupes zvēru fermai	0.884

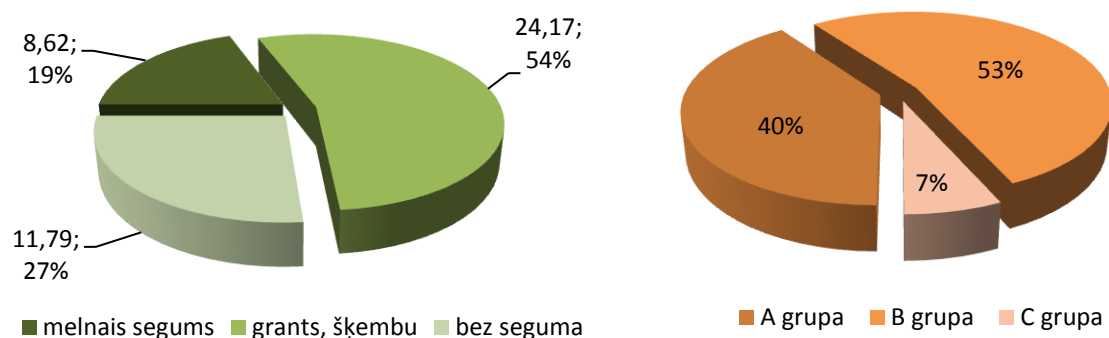
Valsts ceļu kopgarums Mārupes novadā ir 47.24 km. Novadam nozīmīgākā valsts ceļu posma Rīga-Jaunmārupe stāvoklis ir ļoti slikts, kas izraisa regulāru uzturēšanu un iedzīvotāju neapmierinātību, kā arī rada ievērojamu risku satiksmes drošībai.

Pašvaldības autoceļi

Avots: Mārupes novada pašvaldība

Pašvaldības ceļu garums novadā ir 48.58 km, no tiem 8.62 km ir asfaltēti (19%). Autoceļi ar grants segumu tiek regulāri greiderēti un šķemboti.

Attēls 5-7. Mārupes novada pašvaldības ceļi



Pašvaldības ceļi iedalīti šādās grupās:

- *A grupa* - ceļi, kas nodrošina transportlīdzekļu satiksmi starp apdzīvotām vietām vai savieno apdzīvotas vietas ar valsts autoceļiem. Mārupes novadā kopā ir 10 A grupas ceļi ar kopējo garumu 17.85 km, t.sk. 5.93 km ar asfalta segumu (33.2%), 9.89 km ar grants/šķembu segumu (55.4%). Pārējie ceļi bez seguma (2.03 km jeb 11.4%);
- *B grupa* - ceļi, kas nodrošina transportlīdzekļu piebraukšanu ne mazāk kā trim viensētām. Mārupes novadā kopā ir 15 B grupas ceļi ar kopējo garumu 23.73 km, t.sk. 2.39 km ar asfalta segumu (10.1%) un 11.88 km ar grants segumu (50.1%). Pārējie ceļi ir bez seguma (9.46 km jeb 39.9%);
- *C grupa* - ceļi, kas nodrošina transportlīdzekļu piebraukšanu zemju īpašumiem vai mazāk nekā trim viensētām. Mārupes novadā kopā ir 5 C grupas ceļi ar kopējo garumu 3 km, t.sk. 0.3 km ar asfalta segumu (10%) un 2.4 km ar grants segumu (80%). Pārējie ceļi ir bez seguma (0.3 km jeb 10%).

Mārupes novada pašvaldības pārziņā ir divi dzelzsbetona tilti:

- Neriņas, kurš atrodas ceļā C-8 (Mazieķi – apvedceļš):
 - o garums 13.9 m,
 - o brauktuves laukums 76 m²;
- Tilts pār Neriņu, kurš atrodas ceļā C-9 (Mazieķi – Silkalēji):
 - o garums 15.1 m,
 - o brauktuves laukums 100 m².

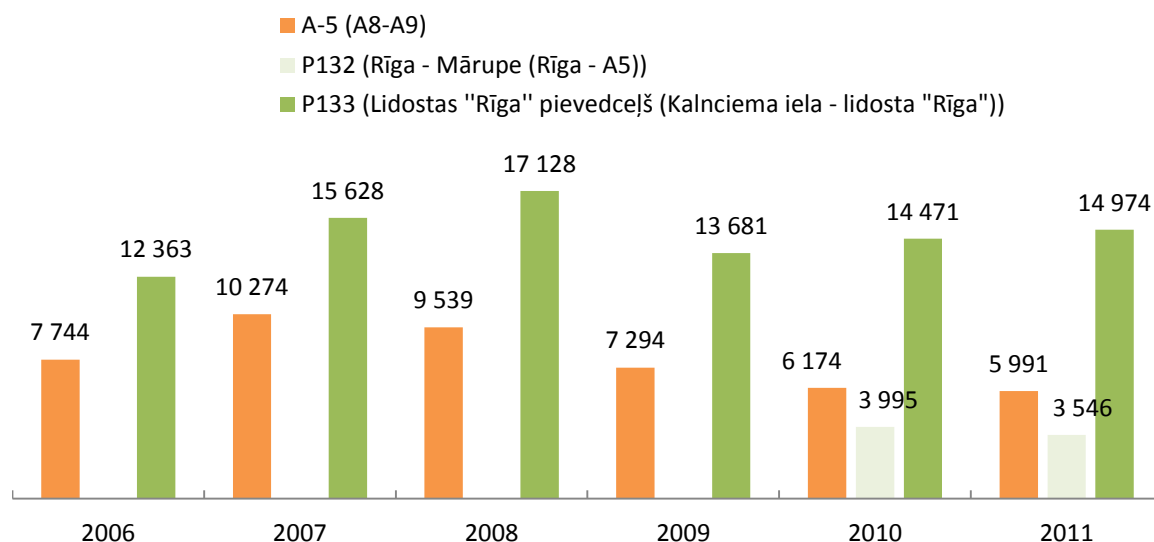
Satiksmes intensitāte

Satiksmes intensitātes dinamika Mārupes novada autoceļos atspoguļota zemāk pievienotajā attēlā.

Satiksmes intensitāte A-5 ceļa posmā 2011.gadā, salīdzinot ar apskatāmajā periodā visaugstāko satiksmes intensitāti 2007.gadā, ir samazinājusies 1.7 reizes.

Jāatzīmē, ka 2009. gadā ievērojami samazinājās ceļu satiksmes intensitāte P133 ceļa posmā. Sākot ar 2010.gadu, satiksmes intensitāte atkal palielinājās, bet nerasniedzot 2008.gada līmeni.

Attēls 5-8. Satiksmes intensitātes dinamika Mārupes novada autoceļos



Avots: Latvijas Valsts ceļi

Kravas transporta īpatsvars ceļu satiksmē Mārupes novadā galvenajos un reģionālajos ceļos atspoguļots tabulā zemāk.

Tabula 5-2. Kravas transporta īpatsvars ceļu satiksmē

Ceļš (posms)	Kravas transporta īpatsvars ceļu satiksmē, vidēji 2006-2011
A-5 Rīgas apvedceļš (A8-A9)	18,2%
P132 Rīga - Mārupe (Rīga - A5)	9,5%
P133 Lidostas „Rīga” pievedceļš (Kalnciema iela - lidosta „Rīga”)	7,7%

Ielas

Mārupes novadā kopējais ielu garums ir 84.6 km, no kuriem ielas ar asfaltbetona segumu ir 36.1 km jeb 42.7%. Grants ielu īpatsvars ir 34.6% (garums 29.3 km). Gandrīz 23% no Mārupes novada ielām ir bez seguma (19.2 km).

Pašvaldības pārziņā esošo ielu raksturojums sniegts tabulā zemāk.

Tabula 5-3. Pašvaldības pārziņā esošo ielu raksturojums

Nr. p.k.	Ciems	Kopējais garums, km	t.sk. pēc seguma veida, km		
			Asfaltbetons	Šķembas, grants	Bez seguma
1.	Mārupe	67,829	25,624	25,658	16,547
2.	Jaunmārupe	9,261	6,49	1,169	1,602
3.	Tiraine	7,513	4,019	2,431	1,063
4.	Skulte	-	-	-	-
	Kopā:	84,603	36,133	29,258	19,212

Mārupes novadā no 2008. līdz 2012.gadam realizēti šādi ceļu projekti:

- 1) Pakalniņu ielas gājēju celiņa, apgaismojuma, Viskalnu ielas brauktuves rekonstrukcija un gājēju celiņa izbūve gar Jelgavas šoseju un apgaismojuma izbūve;
- 2) Ātrumvaļņi uz p/c C-19, pie Tīraines skolas, pie bērnudārza „Zeltrīti” uz Vecozolu ielas, uz Gaujas ielas pie 49.nama, kopā 10 gab. (ar visām ceļa zīmēm);
- 3) Krones – Šteinertu – Avotu ielas asfaltēšana (iedzīvotāju līdzfinansējums);
- 4) Konrādu ielas bruģēšana (PPII „Pipariņš”) posmā no Krones ielas līdz Krones ielai;
- 5) Mežkalnu ielas šķembošana (+krustojumu projekts) (PPII „Namiņš”);
- 6) Gājēju celiņš Amatas ielā (no Gaujas ielas līdz Mārupītes gatvei - 420m 1,2m platumā);
- 7) Gājēju celiņš Ventas ielā (no Mārupītes gatves līdz Krones ielai - 700m 1,2m platumā);
- 8) Gājēju celiņš Kabiles ielā (no Bebru ielas līdz Sīpeles ielai - 830m 1,2m platumā);
- 9) Gājēju celiņš Bebru ielā (no Daugavas ielas līdz Dzelzceļa ielai - 1250m 1,2m platumā);
- 10) Gājēju celiņš Pededzes ielā (no Lielās ielas līdz Daugavas ielai - 1300m 1,2m platumā);
- 11) Bebru ielas asfaltēšana (posmā no Jaunbebru ielas līdz Dzelzceļa ielai – 130m 5,5m platumā);
- 12) Ventas ielas asfaltēšana (posmā no Krones ielas līdz Dzelzceļa ielai - 900m 5,5m platumā);
- 13) Vītiņu ielas asfaltēšana (250m 5,5m platumā);
- 14) Beržu, Upleju un Liepkalnu ielas asfaltēšana (iekšpagalmi) (650m 4,5m platumā);
- 15) Meldriņu ielas izbūve ar grants/šķembu segumu (posmā no Zeltiņu ielas līdz Paleju ielai - 250m 6m platumā);
- 16) Dzelzceļa ielas izbūve ar grants/šķembu segumu (posmā no Ventas ielas līdz Sīpeles ielai - 1300m 6m platumā);
- 17) Mārupītes gatves asfaltēšana (posmā no Skaņā kalna ielas līdz Lapiņu dambim – 900m);
- 18) Skultes gājēju celiņa atjaunošana;
- 19) Jaunmārupes dabas parka gājēju celiņa atjaunošana.

Degvielas uzpildes stacijas

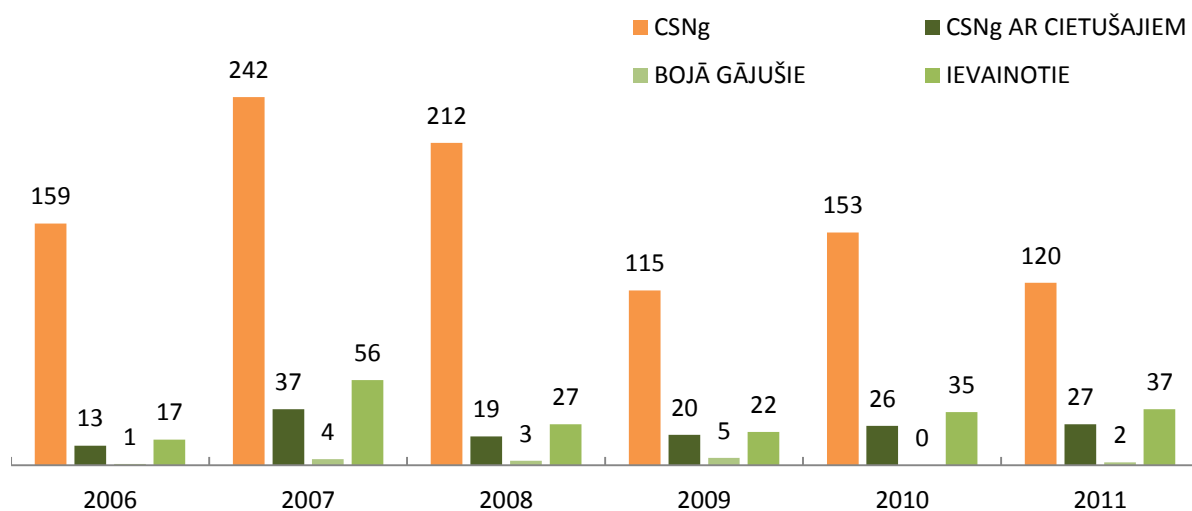
Mārupes novada teritorijā atrodas trīs degvielas uzpildes stacijas (turpmāk tekstā – DUS):

- DUS Statoil (K.Ulmaņa gatve 127, Mārupe, Mārupes novads);
- LUKOIL Baltija DUS (Lidosta „Rīga”, Mārupes novads);
- DUS Gotika Auto (Mazcenu aleja 20b, Jaunmārupe, Mārupes novads).

5.3 SATIKSMES DROŠĪBA

2011.gadā Mārupes novadā ir reģistrēti 120 ceļu satiksmes negadījumi, kas salīdzinājumā ar 2006.gadu, kad tika reģistrēti 159 CSNg, ir par 25% mazāk. Diemžēl novadā ir reģistrēti arī CSNg ar cietušajiem, kuros 2011.gadā bojā gājušo skaits ir 2, bet ievainoto 27. Ceļu satiksmes negadījumu dinamika ir sniegta attēlā zemāk (sk. Attēls 5-9).

Attēls 5-9. Ceļu satiksmes negadījumu skaits Mārupes novadā 2006.-2011.gadā



Avots: CSDD

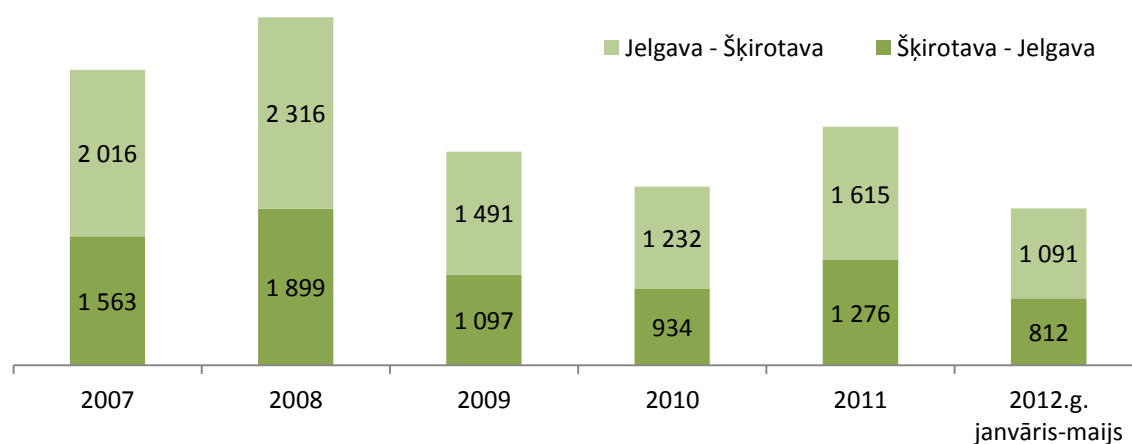
5.4 DZELZCEĻA TRANSPORTS

Mārupes novada teritoriju šķērso dzelzceļa līnija Rīga – Jelgava. Stacija „Tīraine” atrodas novada teritorijā un ir tuvu Tīraines ciemam.

Sliežu ceļu kopgarums garums Mārupes novadā ir 6.8 km (divi galvenie ceļi).

Periodā no 2007. līdz 2012.gadam vidēji diennaktī Mārupes novada teritoriju šķērsoja līdz 10 kravu vilcieniem. Jāatzīmē, ka no 2012.gada sākuma līdz maijam kravu vilcienu skaits palielinājies vidēji par 90%, salīdzinot ar iepriekšēja gada attiecīgo periodu.

Attēls 5-10. Kravu vilcienu kustība Mārupes novadā, 2007.-2012.g., skaits



Avots: AS „Latvijas dzelzceļš”

5.5 SABIEDRISKAIS TRANSPORTS

Mārupes novadā ir gan autobusu sabiedriskie pārvadājumi, gan dzelzceļa pasažieru pārvadājumi.

5.5.1 Dzelzceļa sabiedriskais transports

Dzelzceļa pasažieru pārvadājumus nodrošina AS „Pasažieru vilciens”. Piepilsētas elektriskie vilcieni no Rīgas - Jelgavas virzienā kursē ik dienas no 5:00 līdz 24:00 vidēji ar 35 minūšu intervālu. Vidēji diennaktī dzelzceļa pakalpojumus izmanto 274 pasažieri.

Informācija par iekšzemes pasažieru vilcienu skaitu, kas šķērso Mārupes novadu un apstājas Tīrainē sniegta tabulā zemāk.

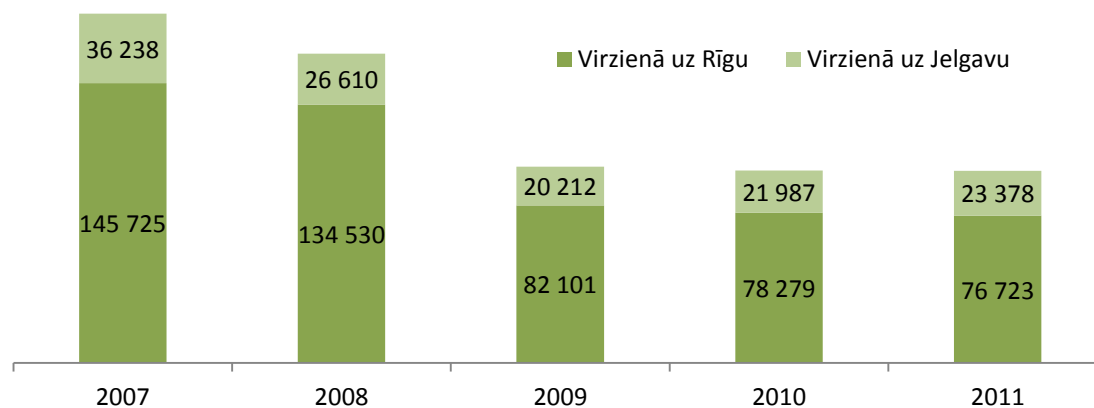
Tabula 5-4. Iekšzemes pasažieru vilcienu skaits, kas šķērso un apstājas Mārupes novadā

Gads	Iekšzemes pasažieru vilcienu skaits gadā, kas šķērso Mārupes novadu						Iekšzemes pasažieru vilcienu skaits, kas apstājas Tīrainē (2012.gada plāns)	
	2007	2008	2009	2010	2011	2012.gada plāns	Gadā	Diennaktī
Mārupes novads	18788	18897	18304	16568	16122	16295	16006	44

Avots: AS „Pasažieru vilciens”

Pārvadāto pasažieru skaits no stacijas „Tīraine” kopš 2007.gada samazinājies par 40%.

Attēls 5-11. Pārvadāto pasažieru skaits no stacijas „Tīraine”, 2007.-2011.g



Avots: AS „Pasažieru vilciens”

5.5.2 Autotransporta sabiedriskais transports

Avots: www.marupe.lv, www.rigassatiksmel.lv, www.rtp.lv

Mārupes novada centrs (Mārupe) ir labi savienots ar sabiedriskā transporta tīklu, kas nodrošina galvenokārt pasažieru pārvadājumus maršrutā Mārupe – Rīga. Pasažieru pārvadājumus nodrošina piepilsētu autobusi un mikroautobusi.

Novadā darbojas pieci autobusu maršruti un viens mikroautobusa maršruts.

Tabula 5-5. Sabiedriskais transports Mārupes novadā

Nr. p.k.	Maršruta numurs/ nosaukums	Pārvadātājs	Reisu skaits vienā virzienā
Autobusi			
1.	7. autobuss: Rīga - Stīpnieki	Rīgas pašvaldības SIA „Rīgas satiksme”	Vidēji 2 reizes stundā
2.	10. autobuss: Rīga - Jaunmārupe	Rīgas pašvaldības SIA „Rīgas satiksme”	1-2 reizes stundā
3.	25. autobuss: Rīga - Mārupe	Rīgas pašvaldības SIA „Rīgas satiksme”	6:00 - 8:00 6 reizes stundā 15:00 – 17:00 6 reizes stundā Pārējā laikā vidēji 3 reizes stundā
4.	43. autobuss: Rīga - Skulte	Rīgas pašvaldības SIA „Rīgas satiksme”	1-2 reizes stundā
5.	55. autobuss: Rīga - Jaunmārupe	Rīgas pašvaldības SIA „Rīgas satiksme”	1 reize stundā
6.	22. autobuss: Abrenes iela - Lidosta	Rīgas pašvaldības SIA „Rīgas satiksme”	Darba dienās 5-6 reizes stundā Sestdienās, svētdienās un brīvdienās 3-4 reizes dienā
Mikroautobusi			
1.	5435. mikroautobuss: Rīga – Mārupe – Tīraine	AS „Rīgas Taksometru parks”	1-2 reizes stundā
2.	5433. mikroautobuss: Rīga - Jaunmārupe	AS „Rīgas Taksometru parks”	Darba dienās 1-3 reizes stundā Sestdienās, svētdienās un brīvdienās 1-2 reizes stundā
3.	241. mikroautobuss: Centrs – Lidosta	Rīgas pašvaldības SIA „Rīgas satiksme”	Darba dienās 3-4 reizes stundā Sestdienās 2-4 reizes stundā Svētdienās un brīvdienās 2-3 reizes stundā

Regulāri sabiedriskā transporta pārvadājumi starp novada ciemiem netiek organizēti. Tas aprūpina iedzīvotāju pārvietošanos novada robežās un nokļūšanu uz novada centru Mārupi. Tāpat savā starpā nav savienotas Mārupes ciema daļas (piemēram nevar nokļūt no Mārupes novada Domes uz Mārupes vidusskolu).

Pašvaldības pārvadājumi

Skolēnu ērtākai un drošākai nokļūšanai skolās novada Dome organizē regulāru skolēnu autobusu satiksmi pa vairākiem maršrutiem (skat. tabulu zemāk).

Nr. p.k.	Maršruts*	Reisu skaits
1.	Uz Mārupes vidusskolu. Ir pieejami 4 maršruti	4 reisi pirmajā dienas pusē 7:15 – 8:15
2.	No Mārupes vidusskolas. Ir pieejami 5 maršruti	5 reisi otrajā dienas pusē 14:15 – 16:00
3.	Uz Jaunmārupes sākumskolu	1 reiss 7:35
4.	No Jaunmārupes sākumskolas	1 reiss 16:10
5.	Uz Ziepniekkalna sākumskolu un Rīgas 94. vidusskolu	1 reiss 7:20
6.	No Ziepniekkalna sākumskolas un Rīgas 94. vidusskolas	1 reiss 15:10
7.	Uz Babītes vidusskolu	1 reiss 7:10

Nr. p.k.	Maršruts*	Reisu skaits
8.	No Babītes vidusskolas	3 reisi 14:20 – 16:20

* - detalizēta informācija par maršrutiem, maršruta kartes ir pieejamas Mārupes novada pašvaldības mājas lapā (<http://www.marupe.lv/lv/marup1/izglitiba/skolenu-autobusi/>)

Sabiedrisko pārvadājumu uzlabošanu novadā un it īpaši teritorijā ārpus centra ierobežo valsts politika sabiedriskā transporta jomā, kas nosaka aizliegumu pašvaldībām dotēt vietējo pasažieru pārvadājums, t.i., esošajos pašvaldības dotētajos skolēnu autobusus nedrīkst pārvadāt arī citus pasažierus (piemēram, skolēnu vecākus, pensionārus un citus novada iedzīvotājus).

5.6 VELOTRANSPORTS

Mārupes novadā veloceliņu tīkls nav izveidots. Taču, ņemot vērā novada teritoriju, apdzīvojuma struktūru un ģeogrāfisko stāvokli, veloceliņu izveidošana ievērojami uzlabotu iedzīvotāju atpūtas un mobilitātes iespējas, kā arī paaugstinātu satiksmes drošības līmeni.

5.7 TRANSPORTA INFRASTRUKTŪRAS NOVĒRTĒJUMS

Ņemot vērā to, ka Mārupes novada ģeogrāfiskais stāvoklis ir viens no galvenajiem novada pievilcības aspektiem, kvalitatīva transporta infrastruktūra ir galvenais priekšnosacījums minētās pievilcības uzturēšanai.

Esošās situācijas analīzē tika konstatēti sekojoši transporta infrastruktūru raksturojošie faktori:

- lidosta rada priekšrocības uzņēmējdarbības attīstībai tai piegulošajā teritorijā, savukārt lidostas atrašanās novadā pasliktina dzīves vidi (troksnis) un rada ierobežojumus teritorijas attīstības plānošanā;
- valsts īpašumā esošo ceļu kvalitāte jau ilgstoši ir neapmierinoša, kā viens no iespējamākiem risinājumiem situācijās uzlabošanā ir nozīmīgāko valsts ceļu pārņemšana pašvaldības īpašumā, līdz ar to uzņemties atbildību par šo ceļu kvalitātes nodrošināšanu;
- novada teritorijā ir zems pašvaldības ceļu īpatsvars ar melno segumu (<20%), nepieciešama ceļu seguma uzlabošana;
- jaunu ceļu būvniecība novada teritorijā netiek paredzēta;
- intensīva transporta, tai skaitā vietējā un tranzīta, plūsma caur Mārupes novadu, galvenokārt pa P132 autoceļu (Daugavas iela), rada ievērojamu slodzi uz transporta infrastruktūru un liek meklēt optimālākus satiksmes organizācijas risinājumus;
- kravu pārvadājumi pa dzelzceļu nakts laikā pasliktina dzīves vidi (troksnis, vibrācija) piegulošajā teritorijā;
- apgaismotu, drošu veloceliņu un gājēju celiņu izbūve, kā arī sabiedriskā transporta maršrutu attīstība starp novada ciemiem ir vitāli nepieciešama novada iedzīvotāju mobilitātes nodrošināšanai novada teritorijā un sasaistes ar kaimiņu teritorijām, kā arī satiksmes drošības uzlabošanai;
- transporta saikni starp Rīgu un Mārupi ierobežo novadam piegulošajā teritorijā esošo ielu caurlaides spēja;

- K.Ulmaņa gatve bez vietējas kustības joslām nevar tikt izmantota pieguļošo Mārupes teritoriju apkalpošanai;
- ņemot vērā to, ka ir izstrādāts Pierīgas mobilitātes plāns, kā rezultātā ir sagatavoti konkrēti infrastruktūras attīstības priekšlikumi, netieši tiek attīstīta arī sabiedriskā doma jaunu satiksmes infrastruktūras projektu realizācijai.

Papildus veiktajai analīzei, apkopojot secinājumus no citiem pētījumiem⁵, kas saistīti ar transporta infrastruktūras attīstības perspektīvu novērtēšanu Mārupes novadā, var izdarīt sekojošus galvenos secinājumus:

- sagaidāmais Mārupes novada iedzīvotāju skaita pieaugums, būs par pamatu arī satiksmes plūsmu intensitātes pieaugumam;
- prognozes liecina, ka tuvāko 5-10 gadu nākotnē transporta plūsmas īpatsvars no Mārupes uz Rīgu K.Ulmaņa gatves virzienā varētu pieaugt no 35% līdz 50%, savukārt no Mārupes uz Rīgu Vienības gatves virzienā varētu samazināties no 40% līdz 25%;
- savukārt transporta plūsma Mārupes novada iekšienē saglabāsies 25% apjomā;
- tādēļ Mārupes novada trīs būtiskākie uzdevumiem transporta infrastruktūras pilnveidošanā ir:
 - saiknes nodrošināšana ar Rīgas maģistrālo ielu tīklu, t.i. Pierīgas teritorijai pieguļošu Mārupes novada ielu caurlaides spējas palielināšana tieši K.Ulmaņa gatves virzienā;
 - Mārupes novada iekšējā ceļu tīkla pilnveidošana atbilstoši esošai un perspektīvai satiksmes intensitātei un noslodzei;
 - Sabiedriskā transporta pārvadājumu un infrastruktūras (t.sk. pieturvietas) attīstība mazinot individuālā transporta slodzi un transporta infrastruktūru.

Iedzīvotāju forumu, aptauju rezultātu kopsavilkums

Transporta infrastruktūra un sabiedriskie pasažieru pārvadājumi ir visaktuālākā Mārupes novada iedzīvotāju un uzņēmēju problēma: visvairāk iedzīvotāju ir neapmierināti ar ceļu kvalitāti novadā, tika norādīts uz valsts autoceļa P132 Rīga–Jaunmārupe katastrofālo stāvokli, kā arī uz nepieciešamību sakārtot citus novada ceļus un ielas, tai skaitā izveidot ietves gājējiem, veloceliņus un ielu apgaismojumu, ieviest ātruma ierobežojumus.

Ielu un laukumu sakārtošana novadā ir minēts kā vissteidzamākais risināmais jautājums. Arī sabiedriskā transporta nodrošināšanā iedzīvotāji vēlas uzlabojumus, norādot, ka jāpagarina esošo autobusu maršruti, jāpalielina kursēšanas biežums u.c., kā arī pēc iedzīvotāju domām noteikti ir jāveido sabiedriskā transporta maršruti, kas savienotu novada ciemus un ciemu daļas. Dzelzceļa tuvumā dzīvojošie vēlētos, lai, braucot cauri novadam, tiktu samazināts kravas vilcienu ātrums, tā rezultātā mazinātos dzelzceļa radītie trokšņi un vibrācijas.

Skultes un Jaunmārupes ciemu iedzīvotāji papildus diskomfortu izjūt saistībā ar atrašanos lidostas trokšņu zonā.

⁵ SIA „BRD projekts”, „Starptautiskās lidostas „Rīga” sasaistes ar valsts galveno autoceļu tīklu un pilsētas maģistrālajām ielām izpēte”, 2011.gads; citas privāto kompāniju veiktās izpētes

Iedzīvotāju apmierinātību ar sabiedriskā transporta pakalpojumu un ielu/ceļu infrastruktūras pakalpojumu kvalitāti Mārupes novadā, kā arī to, kādi infrastruktūras uzlabojumi pēc iedzīvotāju domām būtu jāveic, sk. zemāk.

Lūdzu, novērtējiet, kāda ir šo pakalpojumu KVALITĀTE Mārupes novadā:

Sabiedriskā transporta pakalpojumi

apmierina	358		49.7%
neapmierina	262		36.4%
nav viedokļa/neizmantoju	100		13.9%

Ielu/ceļu infrastruktūra, tās uzturēšana

apmierina	234		32.5%
neapmierina	465		64.6%
nav viedokļa/neizmantoju	21		2.9%

Gājēju ietves, celiņi, gājēju pārejas u.tml.

apmierina	287		39.9%
neapmierina	402		55.8%
nav viedokļa/neizmantoju	31		4.3%

Ielu apgaismojums

apmierina	392		54.4%
neapmierina	303		42.1%
nav viedokļa/neizmantoju	25		3.5%

Kādi infrastruktūras uzlabojumi būtu jāveic Jūsu ciemā? (Mārupē, Tīrainē, Jaunmārupē, Skultē).

Vieta nosaka atbilžu varianta nozīmīguma pakāpi. Augstāko vietu iegūst visnozīmīgākais atbilžu variants.

Punkti ir visu respondentu izvēlēto vietu summa attiecīgajam atbilžu variantam.

Svarīgākais atbilžu variants ir tas, kurš iegūvis mazāko punktu skaitu. Mazāk svarīgākais atbilžu variants ir tas, kurš iegūvis lielāko punktu skaitu.

	Vieta	Punkti
Jārekonstruē (jāuzlabo) ielas un laukumi	1	334
Sabiedriskais transports	2	570
Jāuzlabo satiksmes drošība ielās un uz ceļiem (aizsargbarjeras, "gulošie policisti", gājēju pārejas)	3	611
Jāuzlabo ielu apgaismojums	4	625
Komunālā infrastruktūra	5	627
Jāiekārto bērnu rotaļu laukumi	6	693
Jāsakārto ūdenssaimniecība	7	695
Vajadzētu vairāk soliņu, atkritumu urnu, velo novietņu u.tml.	8	701
PII attīstība	9	754
Vairāk jākopj parki un apstādījumi	10	786
Kultūras centra attīstība	11	829
Jāsakārto atkritumu apsaimniekošana	12	887

6 INŽENIERTEHNISKĀ INFRASTRUKTŪRA UN PAKALPOJUMI

6.1 DZĪVOJAMĀIS FONDS

Nekustamā īpašuma tirgus uzplaukuma periodā, t.i. no 2004. līdz 2008.gadam notika aktīva jauno daudzdzīvokļu māju un savrupmāju būvniecība Mārupes novadā, veidojās jaunas apdzīvotas vietas ārpus novada ciemiem (piemēram, Vecozolu nami ar vairāk kā 800 dzīvokļiem, Sēji).

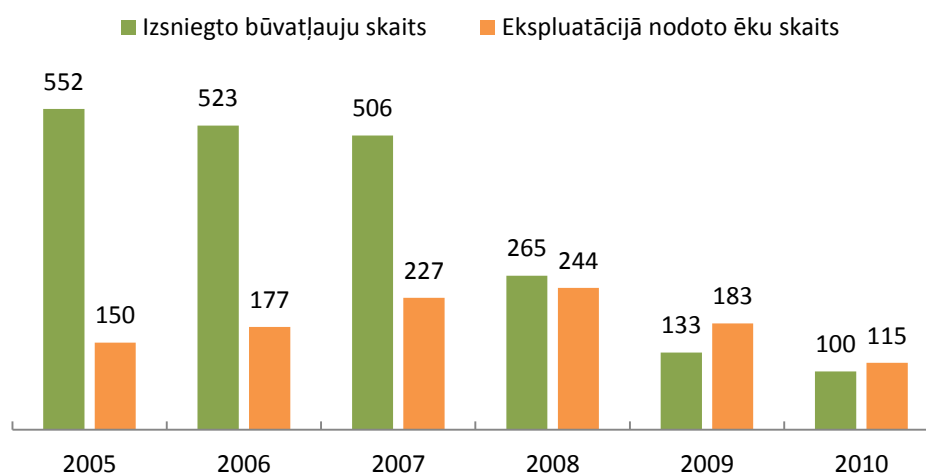
Tabula 6-1. Daudzdzīvokļu māju būvniecība Mārupes novadā, 2004.-2009.

Nosaukums	Atrašanās vieta	Stāvu skaits	Dzīvokļu skaits	Projekta attīstības stadija	Ekspluatācijā nodošanas gads
Mārupe					
Klētnieki	Lielā iela 49	3	36	realizēts	2006
Krones iela 56	Krones iela 56	4	108	realizēts	2008
Liepulejās	Lielā iela 37	4-5	80	realizēts	2004
Liepulejās II	Lielā iela 39	5	88	realizēts	2005
Vaivaru nams	Upesgrīvas ielas 31	3	8	realizēts	2004
Vecozolu Nami	Zeltrītu iela, Gaujas iela	3-4	806	realizēts	2005-2008
Zīles 2	Lielā iela 33	3	14	realizēts	2004
Spulgu nami	Mazā Spulgu iela 1,3	4	121	realizēts	2007
Zemturu nami	Zemturu iela 16,18	4	156	realizēts	2008
Jaunmārupe					
Jaunmārupe	Mazcenu aleja 31/33	3	36	realizēts	2004
Saules loks	Mazcenu aleja 10	4-6	66	realizēts	2005
Tīraine					
Vatsona nami		2	30	realizēts	2006
Mārupes novads					
Jaunzemu projekts	Jaunzemu iela 2,4 Tēriņi	3	45	realizēts	2007
Māja pie egles	Dikļu iela 94a Tēriņi	3	12	Nav zināms	2008
Sēji	Sēļu iela, Sēji	3	93	realizēts	2008
Zelta rasa II	Daibes iela Tēriņi	3-5	177	realizēts	2009

Taču, lai arī Mārupes novada teritorijas plānojumā 2002.-2014.gadam bija skaidri noteiktas dzīvojamās apbūves un ražošanas teritorijas, kas netika grozītas nekustamā īpašuma tirgus uzplaukuma gados, Mārupes novads, līdzīgi kā visa Latvijas teritorija, nebija pasargāta no negatīvajām tendencēm nekustamā īpašuma tirgū, kas aizsākās 2007.gadā ar pieprasījuma un līdz ar to arī nekustamo īpašumu cenu kritumu pat par 65%.

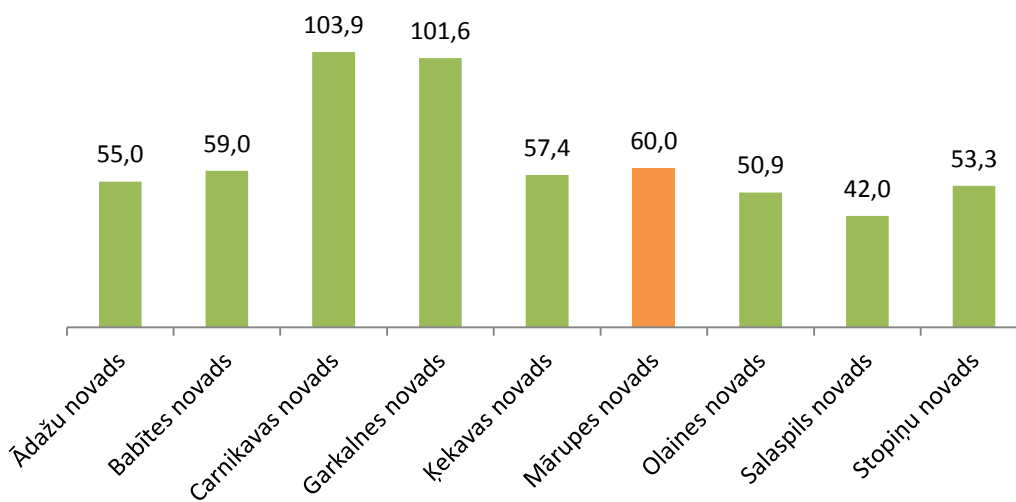
Tā rezultātā Mārupes novadā 2008.gadā bija vērojams būtisks kritums pieprasīto būvatļauju skaita ziņā, savukārt ekspluatācijā nodoto ēku skaits inerces ietekmē samazinājās kopš 2009.gada (skat. Attēls 6-1).

Attēls 6-1. Izsniegto būvatļauju un ekspluatācijā nodoto ēku skaits Mārupes novadā



Avots: Mārupes novada pašvaldība

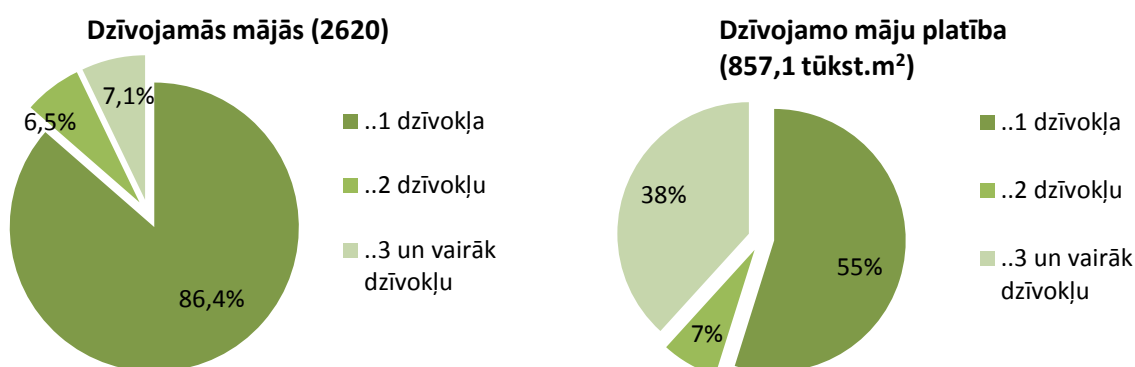
Pēc CSP datiem Mārupes novada dzīvojamā fondā 2009.gada beigās 2621 dzīvojamā mājā bija 6200 mājokļi, ar kopējo platību 857.5 tūkst. m². Vidēji uz vienu iedzīvotāju tas sastādīja 60 m² dzīvojamās platības, kas ir raksturojams, kā vidējais rādītājs starp vairumu no Pierīgas novadiem.

Attēls 6-2. Dzīvojamā fonda platības vidējais rādītājs uz vienu iedzīvotāju Pierīgas novados (m²/iedz.)

Avots: CSP

Mārupes novada dzīvojamā fonda struktūrā gan mājokļu skaita, dzīvojamās platībās lielāko īpatsvaru veido tieši 1 dzīvokļa mājokļi jeb privātmājas (skat. attēlu zemāk).

Attēls 6-3 Mārupes novada dzīvojamā fonda struktūra, 2009.gada beigās



Avots: CSP

Mārupes novadā daudzdzīvokļu māju apsaimniekošana veic gan pašvaldības SIA „Mārupes komunālie pakalpojumi”, gan privātās apsaimniekošanas kompānijas, kā arī pašu iedzīvotāju dibinātas apsaimniekošanas biedrības.

6.2 ŪDENSSAIMNIECĪBAS INFRASTRUKTŪRA UN PAKALPOJUMI

Avots: AS „Mārupes komunālie pakalpojumi”

SIA „Sabiedrība Mārupe”

Dokumenti: TEP papildinājumi projektam „Ūdenssaimniecības pakalpojumu attīstība Mārupē”, 2010.g. maijs

TEP „Mārupes novada Skultes ciemata ūdenssaimniecības attīstība”, 2011.g. novembris

Projekta „Ūdenssaimniecības pakalpojumu attīstība Mārupē, II kārtā” TEP tehniskā daļa, 2012.g.

Tehniski ekonomiskais pamatojums ūdenssaimniecības infrastruktūras attīstības projektam Jaunmārupes ciema ūdenssaimniecības attīstība (SIA „VIDES PROJEKTI”, Rīga, 2010.g)

Mārupes novadā ūdenssaimniecības pakalpojumus nodrošina pašvaldības AS „Mārupes komunālie pakalpojumi” (Mārupe, Tīraine un Skulte) un SIA „Sabiedrība Mārupe” (Jaunmārupe).

6.2.1 Ūdensapgāde

Mārupes novadā darbojas 4 neatkarīgas ūdensapgādes sistēmas - apvienotā Mārupes un Tīraines ciema, Mārupes vidusskolas, Skultes un Jaunmārupes. Visas sistēmas apkalpo AS „Mārupes komunālie pakalpojumi”. Jaunmārupes ūdensapgādes sistēmu līdz 2012.gada jūlijam apkalpoja SIA „Sabiedrība Mārupe”.

Mārupes un Tīraines ciemi

Mārupes un Tīraines ciemos kopš 1959. gada ir ierīkots 21 artēziskais urbums. No tiem 2011.gada 31.decembrī darbojās 6 (3 – Mārupē, 3 – Tīrainē). No septiņiem urbumiem sistēmā ūdens netiek padots, jo tas netiek attīrīts un neatbilst ES un Latvijas normatīvu prasībām. Mārupes un Tīraines ciemu ūdensapgādes sistēmu artēziskie urbumi tiek noslogoti apmēram 45% apjomā no to kopējās ražības.

Esošo ūdens uzglabāšanas rezervuāru tilpumi ir nepietiekami, lai varētu nodrošināt ūdens daudzumu vasaras mēnešos un patēriņa maksimuma stundās, kā arī ugunsgrēku dzēšanas vajadzībām, kas atbilstu spēkā esošajām Latvijas būvnormatīvu prasībām. Līdz ar to vasaras mēnešos, lai nodrošinātu dzeramā ūdens padevi, Mārupes un Tīraines ciema ūdens apgādes

sistēmai papildus esošajiem tiek pieslēgti 3 dziļurbumi, kuru ūdens netiek attīrīts un kam ir paaugstināts dzelzs saturs.

Esošās ūdens attīrīšanas stacijas jauda ($64 \text{ m}^3/\text{h}$) nav pietiekama, lai nākotnē nodrošinātu pietiekamu dzeramā ūdens daudzumu Mārupē un Tīrainē, kad tiks realizēts 2010.gadā uzsāktai ūdenssaimniecības projekts, kurš paredz esošo ūdensapgādes tīkla paplašināšanu (ap 6 km) un līdz ar to jaunus pieslēgumus.

Mārupes un Tīraines ciema ūdensapgādes tīklu kopējais garums ir ap 35 km. Centrālās ūdensapgādes sistēmas izmanto apmēram 95% no Mārupes un Tīraines iedzīvotāju kopskaita. Mārupes novadā nav nozīmīgu rūpniecisko patērētāju, kas izmantotu centralizētās ūdensapgādes sistēmas pakalpojumus. Kopējais dzeramā ūdens sadzīves patēriņš Mārupes un Tīraines ciemos šobrīd vidēji ir $790 \text{ m}^3/\text{dnn}$, jeb vidēji $150 \text{ l}/\text{c}/\text{dnn}$ (2009. gada dati).

Skultes ciems

Ūdensapgādes sistēma pamatā ir izbūvēta 1960-1970-tajos gados, šajā vietā veidojoties ciemata apbūvei, un vēlāk tā ir paplašināta. Skultē ir vienota centralizēta ūdensapgādes sistēma, kur ūdensapgāde tiek nodrošināta no vienas ūdens ņemšanas vietas, kas ir ierīkota Satiksmes ministrijai piederošā zemes gabalā. Kopumā ir ierīkoti 6 artēziskie urbumi, no kuriem 4 ir darba un 2 - rezerves. Visi artēziskie urbumi ir tehniski nolietotojušies. Visi urbumi ir aprīkoti ar ūdens plūsmas mērītājiem.

No urbumiem ūdens tiek padots uz ūdens sagatavošanas iekārtām, kas ir izbūvētas 2005.gadā. Tīrā ūdens uzkrāšanai tiek izmantots pazemes ūdens rezervuārs un ūdenstornis, kas vienlaicīgi nodrošina arī ūdens spiedienu visā sistēmā. Tornis ir tehniski nolietojies. Ūdens no ŪAS vispirms nonāk uz rezervuāru (apjoms 80 m^3), no kura ar 2 paceluma sūkņu palīdzību tiek pārsūknēts uz ūdenstorni un, nepieciešamības gadījumā, sistēmā. Ūdenstorna tilpums 50 m^3 ir pietiekams tikai ūdens patēriņa nodrošināšanas sadzīves vajadzībām.

Ūdens patērētājiem tiek padots pa 1960-1970-tajos gados izbūvētiem ūdensapgādes tīkliem. Kopējais tīklu garums apm. 3 km. Sistēmā ir ierīkoti vairāki hidranti ugunsdzēsības prasību izpildei.

Ūdensapgādes patērētāji ir daudzdzīvokļu mājas un privātmājas. Centralizētās ūdensapgādes pakalpojumus izmanto 100% Skultes iedzīvotāji. Precīza patērētā ūdens uzskaitē un novadīto notekūdeņu daudzuma uzskaitē nenotiek. Tiek uzskaitīts iegūtā ūdens apjoms, kā arī orientējoši 39% ūdens patērētājiem ir uzstādīti ūdens skaitītāji. Visi patērētāji ir koncentrēti vienā vietā – gar Skultes ceļu.

Jaunmārupes ciems

Jaunmārupes ūdensapgādes sistēmu veido ūdensapgādes tīkli, kuru kopējais garums ir 14.4km, 7 artēziskie urbumi (izmanto 5 urbumus), viens ūdenstornis un divas ūdens attīrīšanas stacijas (atdzelžošana, katras stacijas jauda $\sim 250 \text{ m}^3/\text{dnn}$).

Ūdensapgādes sistēmas uzturēšanu līdz 2012.gada jūlijam nodrošināja SIA „Sabiedrība Mārupē”, pēc tam sistēmas apsaimniekošanu pārņēma AS „Mārupes komunālie pakalpojumi”. Tiek apkalpotas 270 privātmājas un 521 dzīvoklis daudzdzīvokļu mājās, kā arī 40 juridiskās personas, tai skaitā divas skolas un viens daudzdzīvokļu mājas apsaimniekotājs.

Centralizētās ūdensapgādes pakalpojumus izmanto līdz 95% Jaunmārupes iedzīvotāju kopskaita.

6.2.2 Kanalizācija

Mārupes un Tīraines ciemi

Mārupes un Tīraines ciemos 2011. gadā centralizētās kanalizācijas pakalpojumus izmantoja ap 52% no kopējā Mārupes un Tīraines ciema iedzīvotāju skaita.

Mārupes un Tīraines ciema kanalizācijas tīklu kopējais garums ir apm. 6 km. Kanalizācijas tīkli Mārupes un Tīraines ciemos ir būvēti 70-tajos gados un pēdējo 5 gadu laikā. Gan Mārupes, gan Tīraines ciemā darbojas kanalizācijas sūkņu stacijas.

Notekūdeņu attīrīšanu Mārupes un Tīraines ciemos nodrošina lielākās 4 notekūdeņu attīrīšanas iekārtas, kas pieder AS „Mārupes komunālie pakalpojumi”:

- Māras ciema NAI,
- Sēļu NAI,
- Tīraines NAI,
- Mārupes NAI.

Mārupē un Tīrainē ir daudz lokālo (piemēram – 2 un vairāku māju attīrīšanas iekārtas) un individuālo attīrīšanas iekārtu, kuru precīzs skaits nav zināms.

Veiktās notekūdeņu analīzes liecina par to, ka Māras ciema, Tīraines un Mārupes NAI nenodrošina pilnīgu notekūdeņu attīrīšanu. Tāpēc pēc projekta „Ūdenssaimniecības pakalpojumu attīstība Mārupē” I kārtas realizācijas, minētās NAI tiks slēgtas, bet notekūdeņi tiks novadīti SIA „Rīgas ūdens” tīklos un turpmāk Rīgas NAI.

Sēļu NAI tika nodoti AS „Mārupes komunālie pakalpojumi” ekspluatācijā tikai 2009. gada decembrī. Iepriekšējais attīrīšanas iekārtu ekspluatētājs nav veicis notekūdeņu analīzes, bet AS „Mārupes komunālie pakalpojumi” vēl nav veikuši notekūdeņu analīzes, līdz ar to nav iespējams izvērtēt Sēļu NAI darbību un attīrīšanas efektivitāti. Bet ir jāatzīmē, ka pēc ūdenssaimniecības projekta realizācijas notekūdeņi, kas pašreiz nonāk uz Sēļu NAI tiks novadīti uz Mārupes centralizēto kanalizācijas sistēmu, bet pašas NAI demontētas.

Skultes ciems

Kanalizācijas sistēma Skultē ir izbūvēta 1960-1970-tajos gados un tā sastāv no keramikas un azbestcementsa pašteses kanalizācijas tīkliem (DN no 150 līdz 300 mm), kā arī tērauda spiedvadiem (DN 200mm). Notekūdeņi paštecē nonāk uz sūkņu staciju un pa spiedvadu uz 1977-tajā gadā izbūvētām NAI (jauda 800 m³/dnn), kas ir par lielu priekš esošās notekūdeņu plūsmas. Notekūdeņi tiek attīrīti dabiskajā nostādinātajā ar trīs bioloģiskiem dīķiem. Orientējoši 6% Skultes iedzīvotājiem, kam ir nodrošināti centrālās ūdensapgādes sistēmas pakalpojumi, nav nodrošināti centrālās kanalizācijas sistēmas pakalpojumi. Tie ir patērētāji, kas dzīvo privātmājās un saražotie notekūdeņi nonāk krājrezervuāros. Notekūdeņus no krājrezervuāriem apsaimnieko vairāki uzņēmumi. Tādējādi centralizētās kanalizācijas pakalpojumus izmanto 94% Skultes iedzīvotāji.

Jaunmārupes ciems

Līdz 2012.gada jūlijam Jaunmārupes centralizēto kanalizācijas sistēmu apsaimniekoja SIA „Sabiedrība Mārupe”, pēc tam sistēmas apsaimniekošanu pārņēma AS „Mārupes komunālie pakalpojumi”.

Kanalizācijas tīklu garums Jaunmārupē ir 11 km. Notekūdeņu pārsūkņēšanu nodrošina 5 KSS (kanalizācijas sūkņu stacijas). Notekūdeņi tiek attīrīti NAI, kuru jauda ir 400 m³/dnn.

Centralizētajā kanalizācijas sistēmā iesaistītas 63 privātmājas, 512 dzīvokļi daudzdzīvokļu mājās, kā arī 17 juridiskās personas, tai skaitā divas skolas un viens daudzdzīvokļu mājas apsaimniekotājs. Centralizētās kanalizācijas pakalpojumus izmanto ap 70% Jaunmārupes iedzīvotāji.

6.2.3 Ūdenssaimniecības projekti Mārupes novadā

Pašlaik realizācijas vai sagatavošanas stadijā ir 4 ūdenssaimniecības projekti:

- 1) Ūdenssaimniecības pakalpojumu attīstība Mārupē, I kārtā:
 - a. Ūdens ieguves, uzglabāšanas un attīrīšanas infrastruktūras uzlabošana (jauno ūdensapgādes urbumu ierīkošana (6 gab.), esošo urbumu tamponēšana (4 gab.), jaunās ūdens attīrīšanas stacijas izbūve un savienojošo cauruļvadu izbūve starp jauno ŪAS un artēziskajām akām (jauda 145.5 m³/h), jaunās II pacēluma sūkņu stacijas izveide (472 m³/h, H=60 m) un savienojošo cauruļvadu izbūve starp II pacēluma SS un maģistrālo ūdensvada tīklu, jauna ūdens rezervuāra izbūve (tilpums 1400 m³) un ūdenstorņa rekonstrukcija);
 - b. Ūdensapgādes un kanalizācijas tīklu paplašināšana un rekonstrukcija (ūdensapgāde 3 km, kanalizācija 30 km).
- 2) Ūdenssaimniecības pakalpojumu attīstība Mārupē, II kārtā. Projekts paredz ūdensapgādes un kanalizācijas tīklu paplašināšanu (35.1 km).
- 3) Mārupes novada Skultes ciemata ūdenssaimniecības attīstība:
 - a. Jauno Skultes ciema NAI izbūve (jauda 250 m³/dnn);
 - b. Ūdens ieguves, uzglabāšanas un attīrīšanas infrastruktūras uzlabošana (jauno ūdensapgādes urbumu ierīkošana (2 gab.), esošo urbumu tamponēšana (6 gab.), esošā ūdenstorņa demontāža, jauna rezervuāra (tilpums 70 m³) izbūve un savienošana ar esošo ūdens rezervuāru ar tehnoloģiskiem cauruļvadiem;
 - c. Ūdensapgādes un kanalizācijas tīklu paplašināšana.
- 4) Jaunmārupes ciema ūdenssaimniecības attīstība.

Minēto projektu realizācija kopumā nodrošinās Mārupes novada Mārupes, Tīraines, Skultes un Jaunmārupes ciemu ūdenssaimniecības atbilstību LR un ES normām, t.i., tiks sasniegti šādi mērķi:

- ūdensapgādes pakalpojumu izmantošanas iespējas atbilstoši ES direktīvas 98/83/EC prasībām (atbilstoša dzeramā ūdens kvalitāte un pieejamība, ūdens zudumu samazināšana, stabila un nepārtraukta ūdens padeve u.c.);
- pilnveidota ūdens resursu ieguves un realizācijas uzskaites sistēma;

- notekūdeņu savākšana, attīrīšana un novadīšana atbilstoši ES direktīvu 91/271/EEC un direktīvas 86/278/EEC prasībām (kanalizācijas pakalpojumu pieejamības nodrošināšana, infiltrācijas samazināšana, notekūdeņu dūņu apsaimniekošana).

Turklāt, realizējot projektu tehniski ekonomisko pamatojumu ietvaros izstrādāto ūdenssaimniecības attīstības ilgtermiņa investīciju programmu Mārupes novadā, tiks veikta turpmāka ūdenssaimniecības sistēmas pilnveidošana (ūdens un kanalizācijas tīklu rekonstrukcija), tā, lai iespēju robežās pakalpojums tiktu nodrošināts pēc iespējas plašākam tā saņēmēju lokam atbilstoši novada attīstībai.

6.3 ENERĢĒTIKAS INFRASTRUKTŪRA UN PAKALPOJUMI

6.3.1 Elektroapgādes infrastruktūra un pakalpojumi

Mārupes novada teritorijās elektroapgādes līnijas apkalpo AS „Sadales tīkls”, kura pārziņā ir vidēja sprieguma (20kV) un zemsprieguma (0,4kV) elektrolīnijas un 20/0,4kV transformatoru apakšstacijas.

Augstspriegumu līnijas kopš 2011.gada 1.aprīļa apkalpo AS „Latvijas elektriskie tīkli” (līdz tam AS „Augstsprieguma tīkli”. Mārupes novada teritoriju šķērso elektroenerģijas pārvades tīkla 110 kV un 330 kV gaisa vadu līnijas. Elektroenerģijas gaisa vadu līnijas rada ievērojamus ierobežojumus zem tām esošo teritoriju izmantošanā.

Mārupes novada elektroapgādi nodrošina trīs 110/20-10 kV transformatoru apakšstacijas (turpmāk tekstā TA):

- TA „Mārupe”,
- TA „Tiraine”,
- TA „Dzintari”.

Neviena no augstāk minētām apakšstacijām neatrodas Mārupes novada teritorijā, tāpēc ir ierobežotas jaunu slodžu pieslēgšanas iespējas Mārupes novadā. Šāda situācija potenciāli negatīvi ietekmē uzņēmējdarbības un ražošanas attīstību novadā, jo investoriem, kas varētu attīstīt savu biznesu Mārupes novada teritorijā, pastāv grūtības nepieciešamas elektriskās slodzes pieslēgšanai. Lielās slodzes ($P=0.5\text{MW}$ un augstāk) var tikt pieslēgtas pie tuvākajām Mārupes novadam Rīgas pilsētas apakšstacijām: TA „Mārupe” un TA „Zolitūde”. Jaunu kabeļu guldīšana Mārupes novada jaunu un esošo patērētāju elektroapgādei no Rīgas pilsētas TA nav iespējama, kā arī būtiski pasliktinās esošo sarežģīto situāciju ar brīvām zonām jaunu komunikāciju izbūvei Rīgas pilsētā. Turklāt TA „Zolitūde” rezerves jauda ir paredzēta Starptautiskās lidostas „Rīga” un jaunā rajona „Beberbeķi” perspektīvai elektroapgādei.

Ņemot vērā augšminēto, paredzēta jaunas 110/20kV apakšstacijas izveide Mārupes novada teritorijā, t.i., Zeltiņu ielā netālu no krustojuma ar Stīpnieku ielu. Turklāt, lai nodrošinātu perspektīvos elektroenerģijas patērētājus un veicinātu elektrotīklu attīstību, teritorijas plānojumā jāparedz 20kV līniju trases Stīpnieku ceļa visā garumā no Kantora ielas līdz Jaunmārupes ceļam un Zeltiņu ielā virzienā līdz Daugavas ielai.

AS „Latvenergo” „Kurzemes loka” projekta viena no alternatīvām paredz, ka tiks būvēta jauna 330 kV elektropārvades līniju trase, kuras daļa šķērsos Skultes ciemu. Pie Skultes 2 km attālumā no lidostas „Rīga” skrejceļa gaisvadu līnija pāries kabeļu līnijā, kura tiks izbūvēta līdz jaunai 330 kV apakšstacijai „Lidosta” (aptuveni 2,6 km).

6.3.2 Siltumapgādes infrastruktūra un pakalpojumi

Avots: AS „Mārupes komunālie pakalpojumi”

SIA „Sabiedrība Mārupe”

Siltumapgādes pakalpojumus Mārupē, Skultē un Tīrainē sniedz pašvaldības uzņēmums AS „Mārupes komunālie pakalpojumi”.

Jaunmārupes ciema iedzīvotājus ar siltumu apgādā SIA „Sabiedrība Mārupe”.

Mārupe

Mārupes ciema centralizētās siltumapgādes sistēmas infrastruktūru veido katlu māja (jauda 1 MW, kurināmais - gāze) un siltumapgādes tīkli (~0.23 km).

Jauns siltumapgādes tarifs apstiprināts 2012.gadā un sastāda 46.09 Ls/MWh (0.97 Ls/m²).

Realizēti divi projekti: „Siltumtīklu rekonstrukcija” un „Apkures katla nomaiņa” (izmaksas sastādīja 8400 LVL).

Tīraine

Tīraines ciema centralizētās siltumapgādes sistēmas infrastruktūru veido katlu māja (jauda 3.2 MW, kurināmais – skaidas/kūdra) un siltumapgādes tīkli.

Jauns siltumapgādes tarifs apstiprināts 2012.gadā un sastāda 46.41 Ls/MWh (0.82-1.22 Ls/m²).

Realizēti divi projekti: „Siltumtīklu rekonstrukcija” (izmaksas sastādīja 34700 LVL) un „Siltummezglu izbūve Tīraines ciema daudzdzīvokļu mājās” (izmaksas sastādīja 68000 LVL).

Skulte

Skultes ciema centralizētās siltumapgādes sistēmas infrastruktūru veido katlu māja (jauda 4.2 MW, kurināmais – gāze) un siltumapgādes tīkli (~0.8 km).

Jauns siltumapgādes tarifs apstiprināts 2012.gadā un sastāda 47.29 Ls/MWh (1.074 Ls/m²).

Realizēts siltumtīklu rekonstrukcijas projekts.

Plānots realizēt projektu „Siltummezglu izbūve Skultes ciema daudzdzīvokļu mājās” (paredzētas izmaksas 150000 LVL).

Jaunmārupe

Jaunmārupes ciema centralizētās siltumapgādes sistēmas infrastruktūru veido katlu māja (jauda 37.188 MW, kurināmais – gāze) un siltumapgādes tīkli (5.75 km).

Siltumapgādes tarifs sastāda 47.29 Ls/MWh un ir atkarīgs no dabasgāzes iepirkšanas cenas.

Lai nodrošinātu siltumapgādes sistēmas efektivitāti novadā, nepieciešama māju un ēku siltināšana, ēku tehnisko koridoru siltuma pārvedes cauruļu renovācija un to izolācija, kā arī citi pasākumi. Nepieciešams veicināt un palīdzēt māju/dzīvokļu īpašniekiem piesaistīt ES fondu līdzfinansējumu māju siltināšanas projektu realizācijai.

6.3.3 Gāzes apgādes infrastruktūra un pakalpojumi

Avots: Vadlīniju izstrāde Rīgas pilsētas inženierinfrastruktūras turpmākai attīstībai (7. Sējums - Gāzes apgāde), SIA „Aqua-Brambis”, 2009

Mārupes novadā ir dabas gāzes infrastruktūra, kuras uzturēšanu nodrošina AS „Latvijas gāze”.

Mārupes novada teritorijā un AS „Latvijas Gāze” ekspluatācijas Rīgas iecirkņa ekspluatācijas zonā atrodas:

- augstā spiediena (P<1,6MPa, P<1,2MPa P<0,6MPa) sadales gāzesvadi un to iekārtas;
- vidēja spiediena (P<0,4MPa) sadales gāzesvadi un to iekārtas;
- GRP-105 un GRP-96.

6.4 SAKARU INFRASTRUKTŪRA UN PAKALPOJUMI

6.4.1 Telekomunikācijas

Mārupes novadā telekomunikācijas nodrošina fiksēto un mobilo telekomunikāciju uzņēmumu infrastruktūra.

Mārupes novadā ir pieejams SIA „Lattelecom” fiksētais publiskais telekomunikāciju tīkls. SIA „Lattelecom” nodrošina klientiem dažādus pakalpojumus: balss telefonu, ISDN, dažāda ātruma datu pārraides līnijas un interneta pakalpojumus izmantojot telefona līnijas (DSL).

Mobilo sakaru pakalpojumus Mārupes novadā piedāvā SIA „Latvijas Mobilais Telefons”, SIA „Tele 2” un SIA „Bite Latvija”. Mārupes novada teritorijā ir 13 SIA „Latvijas mobilais telefons” bāzes stacijas, SIA „Tele2” un SIA „Bite Latvija” pārklājums nodrošināts visā Mārupes novada teritorijā.

Kopumā Mārupes novada teritorijā mobilo sakaru pārklājums ir labs.

Kabeļtelevīzijas pakalpojumus piedāvā SIA „Baltkom”, SIA „Lattelecom” un SIA „EDAN”.

6.4.2 Internets, datu pārraides pakalpojumi

Interneta un datu pārraides pakalpojumi Mārupes novadā tiek nodrošināti ar mobilajām telekomunikācijām, t.i., mobilais internets un datu pārraide, ko piedāvā visi mobilo sakaru operatori.

SIA „Lattelecom” pakalpojumus nodrošina ar fiksētajām tālruņa līnijām, kā arī ar kabeļtīklu pieslēgumiem.

Interneta pakalpojumus Mārupes novada sniedz arī SIA „EDAN”.

Publiski pieejams internets ir jaunizveidotajā skvērā Konrādu ielā.

Iedzīvotāju aptaujas rezultāti liecina par to, ka kopumā interneta pakalpojumu kvalitāte novadā ir apmierinoša.

6.4.3 Pasta pakalpojumi

Avots: www.latvijaspasts.lv

Mārupes novadā pasta pakalpojumus nodrošina VAS „Latvijas Pasts” pasta nodaļas:

- Rīga-53: Starptautiskā lidosta Rīga, Mārupes novads, LV-1053;

- Rīga-44: Ziemeļu iela 10, lidosta Rīga, Mārupes novads, LV-1044;
- Mārupe: Daugavas iela 27, Mārupes novads, LV-2167

Pasta nodaļa „Mārupe” ir vienīgā pasta nodaļa novada teritorijā ārpus lidostas teritorijas, tā strādā 6 dienas nedēļā (darba dienās 8:00-18:00; sestdien 8:00-15:00).

Ņemot vērā novada ciemu attālumu līdz Mārupei, kā arī ierobežotos sabiedrisko pasažieru pārvadājumus starp novada ciemiem, viena pasta nodaļa nespēj nodrošināt pakalpojuma sasniedzamību apmierinošā līmenī.

6.5 MELIORĀCIJAS SISTĒMA

Avots: Mārupes pagasta teritorijas plānojuma 2002.-2014.g. grozījumi. Vides pārskats

Mārupes pagasts dienvidos robežojas ar purvu masīvu, kas ir Rīgas pilsētas īpašumā. No šī masīva iztek trīs mazupītes, kas iekļautas valsts uzraudzībā – ekspluatācijā:

- 1) **Mārupīte** $F=35,4$ km², garums 11 km. Tā ir Daugavas kreisā krasta pieteka, kurai uzplūst:
 - koplietošanas novadi – 34,7 km;
 - koplietošanas kontūrgrāvji – 12,8 km;
 - koplietošanas segtie novadi – 2,971 km;Mārupītes augšgala baseina ūdens noteka no pik. 25/20 līdz pik. 65/80 $F=1,2$ km², garums 4,06 km – iztek no Mārupītes un ietek Mārupītē;
- 2) **Neriņa** $F=115,2$ km², tās garums ir 18 km, un tā ietek Babītes ezerā. Neriņas upei uzplūst:
 - koplietošanas novadi – 46,4 km;
 - koplietošanas kontūrgrāvji – 34,2 km;
 - koplietošanas segtie novadi – 1,171 km;
- 3) **Dzilnupe** $F=51$ km², tās garums ir 13 km, un tā ietek Babītes ezerā. Dzilnupītei uzplūst:
 - koplietošanas novadi – 36,9 km;
 - koplietošanas grāvji – 11,98 km.

Bez tam, Jaunmārupes ciemā ir izraktas ūdenstilpes - Pavasaru dīķis ar platību 3,1 ha, Gravu dīķis - 1,2 ha, Bērziema dīķis - 5,1 ha un Imaku dīķis. Mārupes ciemā atrodas Aigu dīķis (2ha). Arī pārējā novada teritorijā atrodas mākslīgās ūdenstilpes, kā - Lagatu dīķis, Ceru dīķis u.c.

Drenāžas tīkls kopumā ir iebūvēts 818,09 km, tas nav precīzi sadalīts pa noteces baseiniem un ir būvēts lielsaimniecības ražošanas vajadzībām.

Mārupes novadā esošā meliorācijas sistēma funkcionē nepilnīgi, kā rezultātā lietus laikā un palu ūdeņu periodu laikā ir novērojama gruntsūdens līmeņa celšanās, kas izraisa atsevišķu teritoriju applūšanu.

Meliorācijas sistēmas apsaimniekošana ir noteikta Meliorācijas likumā. Saskaņā ar Meliorācijas likumu grāvjus, ūdensnotekas un būves uz tiem (caurtekas) un to ekspluatācijas aizsargjoslas ir jāuztur zemes īpašniekam. Tādēļ, meliorācijas sistēmas uzturēšana funkcionējošā kārtībā ir kompleksi un kopīgi regulāri veicama aktivitāte, iesaistoties visiem dalībniekiem (valsts, pašvaldība, privātie īpašnieki).

Jāpiezīmē, ka esošās meliorācijas sistēmas ir paredzētas lauksaimniecības teritorijām, savukārt dzīvojamai apbūvei ir nepieciešami citi risinājumi.

6.6 ATKRITUMU APSAIMNIEKOŠANA

Mārupes novada Dome atkritumu apsaimniekošanu novadā organizē un kontrolē saskaņā ar šādiem normatīvajiem aktiem:

- Atkritumu apsaimniekošanas valsts plāns,
- Pierīgas reģionālais atkritumu apsaimniekošanas plāns 2007.-2013.gadam,
- Mārupes novada saistošie noteikumi Nr. 9/2011 Par sadzīves atkritumu apsaimniekošanu Mārupes novadā (apstiprināti Mārupes novada Domes sēdē 12.04.2011, lēmums Nr.3).

Līdz šim Mārupes novadā darbojās vairāki sadzīves atkritumu savācēji (SIA „H&T”, SIA „Vērsis Ro” u.c.). Tai skaitā Mārupē, Tīrainē un Skultē sadzīves atkritumus apsaimniekoja SIA „Mārupes komunālie pakalpojumi”. Jauns atkritumu apsaimniekošanas tarifs apstiprināts 2012.gada martā, un tas ir 4.13 Ls/m³ vai 0.77 Ls uz vienu iedzīvotāju mēnesī.

Sākot ar 2012.gada 1.jūliju, sadzīves atkritumu apsaimniekošanu visā novadā (fiziskajām un juridiskajām personām) nodrošina SIA „EKO Rīga”. Tarifs par atkritumu savākšanu un turpmāko apsaimniekošanu noteikts 2.94 Ls par m³. Tarifs paliks nemainīgs līdz gada beigām. 2013.gadā tarifa apmēru var ietekmēt palielināta dabas resursu nodokļa likme. Lai veicinātu sadzīves atkritumu šķirošanu, tie tiks savākti bez maksas. Iedzīvotāji varēs saņemt speciālus atkritumu maisus, kuru izvešanu nodrošinās SIA „EKO Rīga”. Tādējādi iedzīvotājiem būs iespēja samazināt izdevumus par atkritumu apsaimniekošanas pakalpojumiem, bet Mārupes novada pašvaldība nodrošinās racionālu sadzīves atkritumu apsaimniekošanu novadā.

Mārupes novadā savāktie sadzīves atkritumi tiek izvesti uz atkritumu poligonu SIA „Getliņi Eko”.

Nelegāli novietoto vai piegružoto atkritumu savākšana notiek Lielās talkas laikā, kuru ik gadu rīko vides aizsardzības organizācijas un pašvaldība.

Bīstamo atkritumu apsaimniekošanu nodrošina specializētas firmas.

Mārupes novada teritorijā darbojas privāta kompānija SIA „Meliorators-J”, kuras plašā sniegto pakalpojumu klāstā jāatzīmē:

- būvgružu un zaļo atkritumu pieņemšana pārstrādei, šķirošanai un pārstrādei,
- „zaļo” atkritumu kompostēšana.

Sadarbībā ar biedrību „EKO line” SIA „Meliorators J” piedalās dalīto atkritumu šķirošanas laukumu izveidē Mārupes, Olaines, Babītes novadu iedzīvotājiem. Laukumu būvniecība tiek atbalstīta LEADER projekta ietvaros. Kopumā tiks uzstādīti 12 konteineri ar kopējo tilpumu 132 m³. Paredzamais projekta pabeigšanas laiks – 2012.gada 1.jūnijs.

Plānota turpmāk abu organizāciju sadarbība, tai skaitā paredzēta pārrobežu sadarbība jaunatnes un skolēnu projektos starp Mārupes novada un Skandināvijas valstu skolām par atkritumu šķirošanu, dalīto vākšanu un citām atkritumu saimniecības aktualitātēm.

SIA „Meliorators J” aktīvi sadarbojas ar novada domi, piedāvā atlaides Mārupes novada iedzīvotājiem un juridiskajām personām par sniegtajiem pakalpojumiem, kā arī plāno

sadarboties ar jauno atkritumu apsaimniekotāju, paredzot novada iedzīvotājiem bonusu/vaučeru sistēmas izveidi, lai samazinātu to izdevumus par atkritumu apsaimniekošanu.

6.7 KAPU SAIMNIECĪBA

Mārupes novadā atrodas 2 kapsētas un viena II Pasaules karā kritušo apbedījumu vieta (skat. Tabula 6-2). Kapsētu kopējā platība ir 11.2 ha. II Pasaules karā kritušo apbedījumu teritorijas platība ir 0.14 ha.

Tabula 6-2. Mārupes novada kapsētas

Nr. p.k.	Kapsētas nosaukums / atrašanas vieta	Statuss	Platība
1	Mārupes kapi	Daļēji slēgti	3.8 ha
2	Mazcenu kapi	Atvērti (vecā daļa daļēji slēgta)	7.39 ha

Avots: Mārupes novada pašvaldība

Kapsētas ir Mārupes novada Domes īpašums. Izdevumus kapsētu uzturēšanai sedz no novada Domes budžeta un finanšu resursiem, kas iekasēti, sniedzot kapsētā noteiktos maksas pakalpojumus.

Kapsētu darbību regulē Mārupes novada Domes 2010.gada 21.jūnija saistošie noteikumi Nr.13/2010 „Mārupes novada kapsētu uzturēšanas noteikumi”, kas nosaka kapsētu iekšējās kārtības noteikumus, kapavietu piešķiršanas, kopšanas un uzturēšanas kārtību, apbedīšanas kārtību, kapliču izmantošanas kārtību, kapsētu pārziņa, kapavietu uzturētāja tiesības un pienākumus.

Pašvaldība veic regulāru kapu teritoriju apsaimniekošanu, nodrošinot konteineru izvešanu, žogu un vārtu labošanu, teritoriju labiekārtošanu.

Nepieciešamas aktivitātes Mārupes novada kapu saimniecības sakārtošanai:

- saimniecisko telpu izveide kapu inventāra uzglabāšanai un apkopei,
- ūdens ieguves vietu ierīkošana kapliču vajadzībām,
- mazā dārza tehnika kapu teritorijas kopšanai.

Mazcenu kapos:

- kapu žoga būvniecības pabeigšana,
- jaunu iekšējo ceļu un celiņu ierīkošana,
- soliņu un informatīvo stendu iegāde un izvietošana,
- dekoratīvo stādījumu iegāde ainavas veidošanai,
- interjera priekšmeti kapličiai un izvadīšanas ceremonijai.

Mārupes kapos:

- zvana mehānisma atjaunošana un nostiprināšana, fasādes kosmētiskais remonts.

6.8 INŽENIERINFRASTRUKTŪRAS NOVĒRTĒJUMS

1) Dzīvojamais fonds:

- Laika posmā no 2004. līdz 2008.gadam novadā notika aktīva daudzdzīvokļu un viengīmeņu māju būvniecība, kas radīja papildus pieprasījumu pēc kvalitatīvas inženiertehniskās infrastruktūras un pakalpojumiem. Pēdējos gados mājokļu būvniecības intensitāte ir samazinājusies, bet nav apstājusies.

2) Ūdenssaimniecība:

- Mārupes novadā darbojas 4 neatkarīgas centralizētas ūdensapgādes sistēmas (apvienotā Mārupes un Tīraines sistēma, Mārupes vidusskolas sistēma, Skultes un Jaunmārupes sistēmas);
- novada ciemos ir centralizētas kanalizācijas sistēmas, kā arī pastāv vairākas lokālās un individuālās attīrīšanas iekārtas;
- realizācijas/ sagatavošanas stadijā ir četri ūdenssaimniecības infrastruktūras attīstības projekti, kuru realizācija skar Mārupi, Tīraini un Skulti;
- AS „Mārupes komunālie pakalpojumi” ir sagatavojusi ūdenssaimniecības infrastruktūras attīstības plānu līdz 2020.gadam, kas ietver Mārupes, Tīraines un Jaunmārupes ciemus un tiem pieguļošās teritorijas;
- nepieciešama turpmāka ūdensapgādes un kanalizācijas tīklu paplašināšana, kā arī jaunu objektu izbūve, lai nodrošinātu iespēju pieslēgties pie centralizētās ūdensapgādes un kanalizācijas sistēmas maksimālam novada ciemu iedzīvotāju skaitam, tādējādi paplašinot pakalpojumu pieejamību novadā, efektīvi izmantojot pieejamos ūdens resursus un mazinot vides piesārņojumu novada teritorijā.

3) Enerģētikas infrastruktūra:

- novada teritorijā neatrodas neviena TA, kas pašlaik apgrūtina un ierobežo jaunu slodžu pieslēgumu Mārupes novadā;
- paredzēta jaunas 110/20kV apakšstacijas izveide Mārupes novada teritorijā, un, lai nodrošinātu perspektīvos elektroenerģijas patērētājus un veicinātu elektrotīklā attīstību, paredzētas jaunas 20kV līniju trases;
- gāzes infrastruktūra Mārupes novadā pozitīvi ietekmē uzņēmējdarbību un rada priekšnosacījumus tās turpmākai attīstībai;
- centralizētas siltumapgādes sistēmas darbojas visos četros novada ciemos.

4) Sakaru infrastruktūra:

- Mārupes novadā ir pieejams fiksētais publiskais telekomunikāciju tīkls, un vairāki operatori piedāvā mobilo sakaru pakalpojumus;
- novadā pieejams internets un darbojas vairāki interneta pieejas punkti;
- nepieciešami interneta jaudas un kvalitātes uzlabošana, it īpaši teritorijās ārpus Mārupes ciema,
- pasta nodaļa ir tikai Mārupē, kas apgrūtina un ierobežo pasta pakalpojumu izmantošanu pārējo ciemu iedzīvotājiem.

5) Atkritumu saimniecība:

- Mārupes novada pašvaldība nodrošina sadzīves atkritumu apsaimniekošanu saskaņā ar valsts un reģionālā līmeņa normatīvajiem dokumentiem;
 - sadzīves atkritumu apsaimniekošanu visā novada teritorijā no 2012.gada 1.jūlija nodrošina SIA „EKO Rīga”, t.sk. šķirotos atkritumus no iedzīvotājiem vāc bez maksas.
- 6) Meliorācijas sistēma:
- Sistēma funkcionē neapmierinoši, jo līdz šim nav nodrošināta kompleksa un regulāra meliorācijas sistēmas apsaimniekošana no visu iesaistīto dalībnieku puses (valsts, pašvaldība, privātie zemju īpašnieki).
- 7) Kapu saimniecība:
- novada teritorijā atrodas 2 kapsētas un viena II Pasaules karā kritušo apbedījumu vieta;
 - kapsētu teritoriju apsaimniekošanu veic Mārupes novada pašvaldība;
 - veicamie darbi: jāuzlabo kapu infrastruktūra (sētas, ūdens ņemšanas vietas, pievadceļi utt.), jānodrošina jaunu kapu teritorijas izveidošana.

Iedzīvotāju forumu un aptaujas rezultātu kopsavilkums

Lai arī novadā ir uzsākta vērīnīga ūdenssaimniecības un kanalizācijas sistēmas paplašināšana, kas veicinās pakalpojuma pieejamību un nodrošinās atbilstošu tā kvalitāti nākotnē, pašreiz pakalpojuma pārklājums novadā kopumā ir nepietiekams un nenodrošina efektīvu ūdens resursu izmantošanu un vides piesārņojuma samazinājumu, jo centralizētas ūdensapgādes pakalpojuma pārklājums ir nepietiekams un kanalizācijas notekūdeņi daudzviet tiek novadīti grāvjos un atklātās ūdenstilpnēs. Tāpat tiek norādīts uz augstajiem tarifiem.

Kā būtisks trūkums novadā tiek minēta pasta pakalpojumu ierobežotā pieejamība. Tas, ka Jaunmārupē, Skultē un Tīrainē nav savas pasta nodaļas, iedzīvotājiem sagādā lielas neērtības. Kā iespējamais risinājums tiek minēta mobilā pasta izveide.

Tiek norādīts arī uz to, ka pienācīgi nedarbojas meliorācijas sistēma un nepieciešams to sakārtot. Šī ir viena no novada aktuālākajām problēmām.

Iedzīvotāju aptaujā izteikto viedokli par dažādu pakalpojumu kvalitāti novadā sk. zemāk.

Lūdzu, novērtējiet, kāda ir šo pakalpojumu KVALITĀTE Mārupes novadā:

Atkritumu savākšana/izvešana

apmierina	611		84.9%
neapmierina	67		9.3%
nav viedokļa/neizmantoju	42		5.8%

Ūdensapgāde un kanalizācija

apmierina	382		53.1%
neapmierina	221		30.7%
nav viedokļa/neizmantoju	117		16.3%

Pasta pakalpojumi

apmierina	359		49.9%
neapmierina	283		39.3%
nav viedokļa/neizmantoju	78		10.8%

Internets

apmierina	485		67.4%
neapmierina	143		19.9%
nav viedokļa/neizmantoju	92		12.8%

7 UZŅĒMĒJDARBĪBAS VIDE UN NOZARU ATTĪSTĪBA

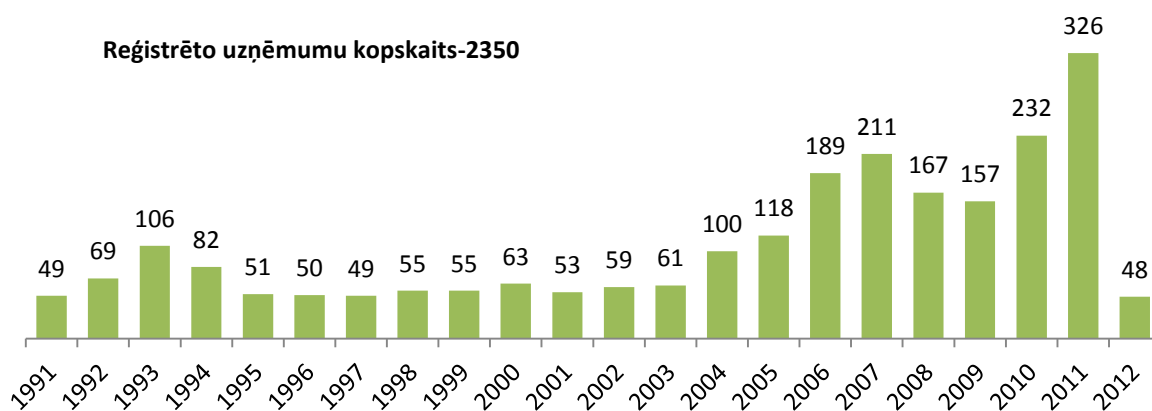
Faktori, kas ietekmē uzņēmējdarbību, ir gan novada teritoriālais izvietojums, gan nepieciešamo resursu (cilvēkresursu, dabas resursu, atbilstošas infrastruktūras un finanšu resursu) pieejamība un kvalitāte, gan normatīvā vide, kuru lielā mērā regulē likumdošana valsts līmenī. Tomēr arī pašvaldības rīcībā ir atbalsta instrumenti, ar kuru palīdzību var nodrošināt uzņēmējdarbības attīstībai labvēlīgu vidi un sekmēt Mārupes uzņēmēju konkurētspēju un novada izaugsmi kopumā.

Šajā nodaļā raksturota Mārupes novada uzņēmējdarbības vide, analizējot uzņēmējdarbības aktivitāti, t.sk. uzņēmumu skaita dinamiku un struktūru, plašāk pārstāvētās nozares un tajās strādājošos uzņēmumus, kā arī identificējot uzņēmējdarbību veicinošus un bremsējošus faktoros un pašvaldības darbību uzņēmējdarbības vides attīstības sekmēšanā.

7.1 UZŅĒMĒJDARBĪBAS AKTIVITĀTE

Pēc SIA „Lursoft” datiem 20 gadu laikā, sākot no 1991.gada, Mārupes novadā ir reģistrēti 2350 uzņēmumi (skat. Attēls 7-1). Strauja uzņēmējdarbības attīstība Mārupes novadā sākās 2004. gadā pēc Latvijas iestāšanās Eiropas Savienībā. Relatīva komercdarbības aktivitātes samazināšanās bija vērojama krīzes periodā 2008.-2009.gadā. Sākot no 2010.gada, pozitīvā reģistrēto komercstruktūru pieauguma tendence atjaunojās un 2011.gadā sasniedza maksimālo skaitu – 326 uzņēmumi.

Attēls 7-1. Mārupes novadā reģistrēto uzņēmumu dinamika, 1991.-2012.g.

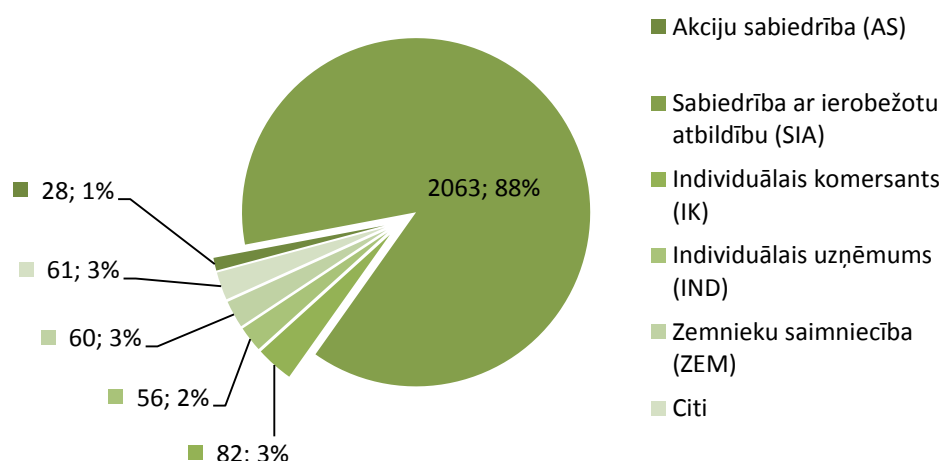


Statistika aktualizēta 13.03.2012

Pēc uzņēmējdarbības formas Mārupes novadā dominē sabiedrības ar ierobežotu atbildību (SIA) - 88%. Zemnieku saimniecību (ZEM), individuālo uzņēmumu (IND), individuālo komersantu (IK) īpatsvars sastāda ap 2-3%, akciju sabiedrības ir nedaudz vairāk kā 1% (skat. Attēls 7-2).

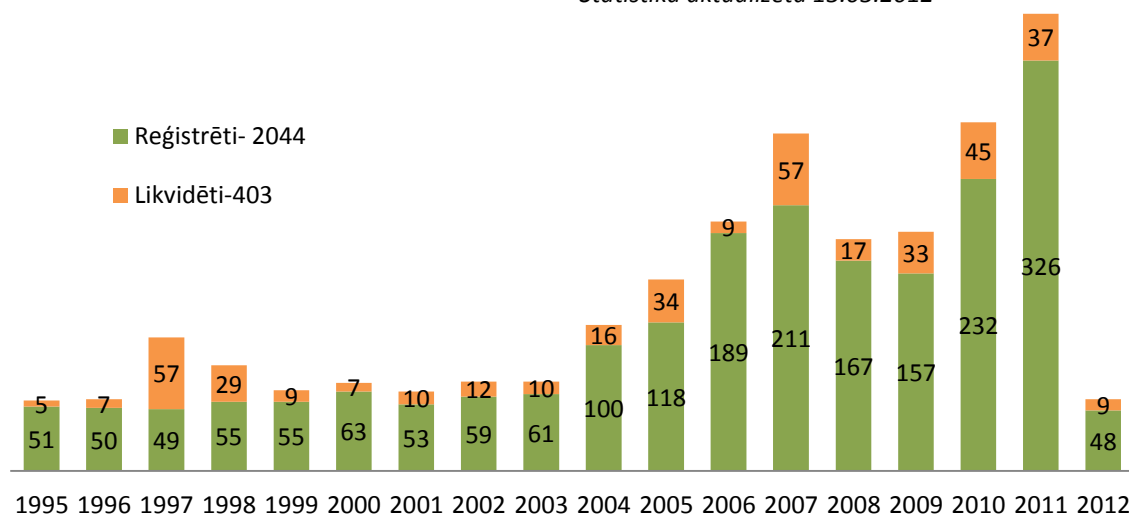
Līdztekus jaunu uzņēmumu dibināšanai daļa uzņēmumu tiek likvidēti (Attēls 7-3). 20 gadu laikā ievērojama daļa komercstruktūru ir pārtraukušas savu darbību. Pēc SIA „Lursoft” datiem laika posmā no 1995. gada ir reģistrētas 2044 biznesa struktūras, likvidētas 403, kas ir aptuveni 20%.

Attēls 7-2. Mārupes novadā reģistrēto uzņēmumu sadalījums pa uzņēmējdarbības formām



Attēls 7-3. Uzņēmumu reģistrēšanas un likvidēšanas dinamika Mārupes novadā, 1995.-2012.g.

Statistika aktualizēta 13.03.2012



2012.gada martā SIA „Lursoft” datu bāzē ir atrodami 1941 Mārupes novadā reģistrēti un nelikvidēti uzņēmumi. Šo uzņēmumu reģistrētā pamatkapitāla apjoms – 184.3 milj. Ls. Salīdzinājumam Tabula 7-1 ir doti dati par pēc ģeogrāfiska stāvokļa, platības un iedzīvotāju skaita līdzīgiem Pierīgas reģiona novadiem.

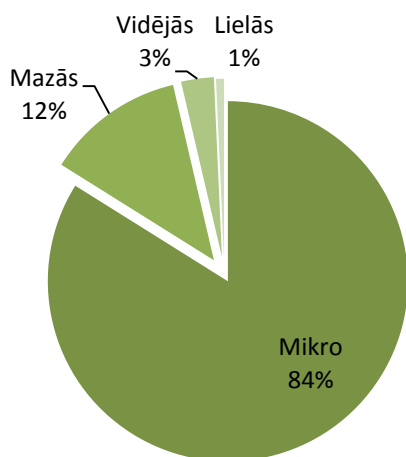
Apskatītajā grupā Mārupes novads ieņem līderpozīciju pēc aktīvo biznesa struktūru skaita un otro vietu (pēc Ķekavas novada) pēc reģistrētā pamatkapitāla lieluma.

Tabula 7-1. Reģistrēto uzņēmumu skaits un to pamatkapitāls Mārupes novadā un līdzīgos Pierīgas reģiona novados, Ls

	Uzņēmumu skaits	Reģistrētais pamatkapitāls	Vidējais pamatkapitāls uz vienu uzņēmumu
Ādažu novads	851	34 880 065	40 987
Babītes novads	930	29 921 342	32 173
Baldones novads	345	2 238 853	6 489
Carnikavas novads	506	11 137 176	22 010
Garkalnes novads	722	10 263 872	14 216
Ķekavas novads	1 899	187 108 877	98 530
Mārupes novads	1 941	184 313 144	94 958
Salaspils novads	1 423	24 852 839	17 465
Stopiņu novads	911	43 982 819	48 280

Avots: SIA „Lursoft”, 13.03.2012

Mārupes novadā pārsvarā (84%) ir mikro uzņēmumi (Attēls 7-4). Lielu tirgus sektora dalībnieku īpatsvars nepārsniedz 1%, gandrīz 13% ir mazie uzņēmumi un aptuveni 3% - vidējie.

Attēls 7-4. Mārupes novadā tirgus sektora ekonomiski aktīvās statistikas vienības sadalījumā pa lieluma grupām, 2010.g.

Avots: LR Centrālā statistikas pārvalde

Saskaņā ar Eiropas Komisijas 2003.gada 6.maija Rekomendāciju 2003/361/EK par mikro, mazo un vidējo uzņēmumu definīciju:

Mikro uzņēmums

- max nodarbināto skaits – 9
- gada apgrozījums un/vai gada bilances vērtība nepārsniedz 1.4 miljonus latu

Mazais uzņēmums

- max nodarbināto skaits – 49
- gada apgrozījums un/vai gada bilances vērtība nepārsniedz 7 miljonus latu

Vidējais uzņēmums

- max nodarbināto skaits – 249
- gada apgrozījums nepārsniedz 35.1 miljonu latu un/vai gada bilances vērtība nepārsniedz 30.2 miljonus latu

Lielais uzņēmums

- nodarbināto skaits – 250 un vairāk
- gada apgrozījums pārsniedz 35.1 miljonu latu vai gada bilances vērtība pārsniedz 30.2 miljonus latu

Centrālās statistikas pārvaldes publicētie dati par uzņēmējdarbības aktivitāti novadu griezumā ir pieejami par 2010. gadu. Pēc CSP datiem Mārupes novadā kopējais ekonomiski aktīvo tirgus sektora statistikas vienību skaits⁶ ir 1261, t.i., uz 1000 iedzīvotājiem ir 84

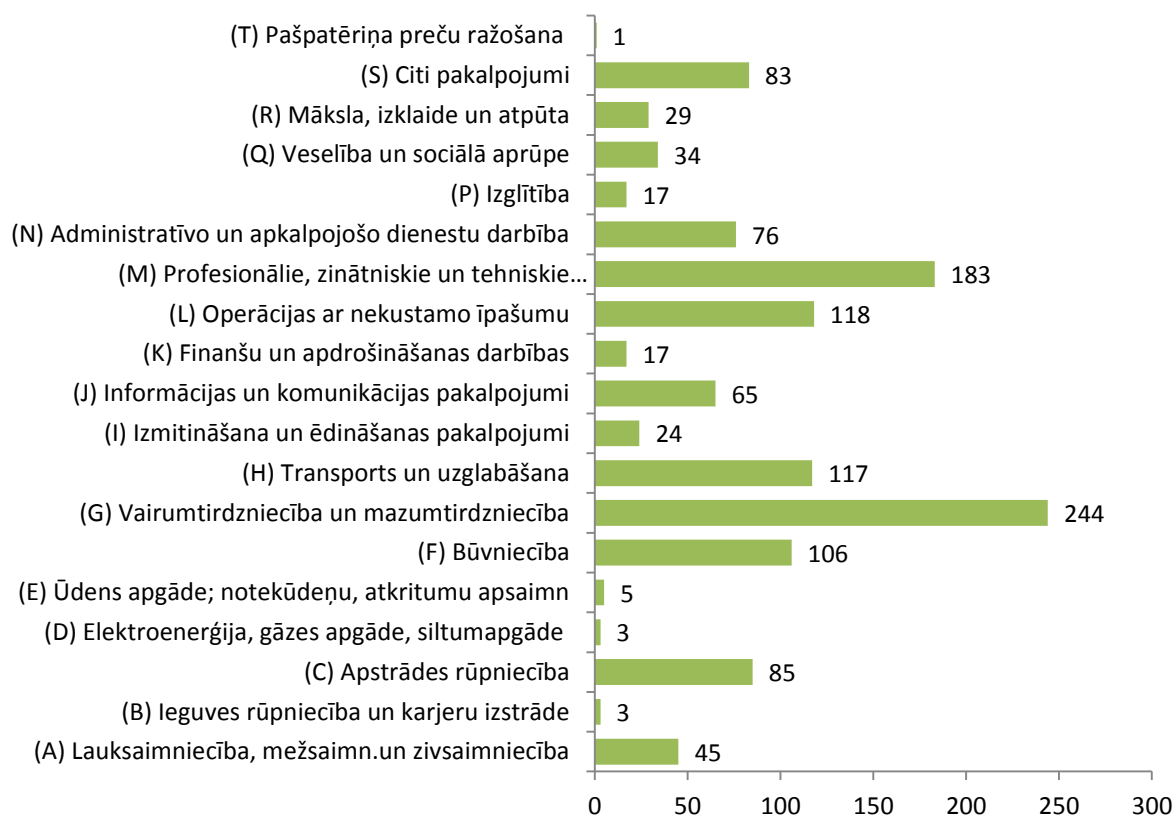
⁶ Atbilstoši CSP klasifikācijai tirgus sektorā statistikas vienības ir pašnodarbinātās personas, individuālie komersanti, komercsabiedrības, zemnieku un zvejnieku saimniecības.

Ekonomiski aktīvās statistikas vienības ir tās, kas pārskata periodā veic saimniecisko darbību, kura ietekmē nacionālo kopproduktu.

ekonomiski aktīvās tirgus sektora statistikas vienības, salīdzinājumam – vidēji Latvijā ir 60, Pierīgas reģionā kopumā – 53.

Sadalījumā pa darbības veidiem visplašāk ir pārstāvēta tirdzniecība – 20% no kopējā aktīvo komercsabiedrību skaita, tam seko profesionālie, zinātniskie un tehniskie pakalpojumi (15%), gandrīz vienādi ir pārstāvēti transports un uzglabāšana (9.3%), kā arī operācijas ar nekustamo īpašumu (9.4%) (Attēls 7-5, Tabula 7-2).

Attēls 7-5. Mārupes novada tirgus sektora ekonomiski aktīvās statistikas vienības sadalījumā pa galvenajiem darbības veidiem (NACE 2.red.), 2010.g.



Avots: LR Centrālā statistikas pārvalde

Tabula 7-2. Mārupes novada tirgus sektora ekonomiski aktīvās statistikas vienības sadalījumā pa galvenajiem darbības veidiem (NACE 2.red.), 2009.-2010.g.

Darbības veids	2009		2010		2010/2009
(A) Lauksaimniecība, mežsaimn., zivsaimniecība	37	3.3%	45	3.6%	21.6%
(B) Ieguves rūpniecība un karjeru izstrāde	2	0.2%	3	0.2%	50.0%
(C) Apstrādes rūpniecība	73	6.6%	85	6.8%	16.4%
(D) Elektroenerģija, gāzes apgāde, siltumapgāde	2	0.2%	3	0.2%	50.0%
(E) Ūdens apgāde; notekūdeņu, atkritumu apsaimn.	4	0.4%	5	0.4%	25.0%
(F) Būvniecība	107	9.7%	106	8.5%	-0.9%
(G) Vairumtirdzniecība un mazumtirdzniecība	233	21.0%	244	19.5%	4.7%
(H) Transports un uzglabāšana	97	8.8%	117	9.3%	20.6%
(I) Izmitināšana un ēdināšanas pakalpojumi	24	2.2%	24	1.9%	0.0%
(J) Informācijas un komunikācijas pakalpojumi	46	4.2%	65	5.2%	41.3%
(K) Finanšu un apdrošināšanas darbības	15	1.4%	17	1.4%	13.3%

Darbības veids	2009		2010		2010/2009
	114	10.3%	118	9.4%	
(L) Operācijas ar nekustamo īpašumu	114	10.3%	118	9.4%	3.5%
(M) Profesionālie, zinātniskie un tehniskie pakalpojumi	147	13.3%	183	14.6%	24.5%
(N) Administratīvo un apkalpojošo dienestu darbība	63	5.7%	76	6.1%	20.6%
(P) Izglītība	16	1.4%	17	1.4%	6.3%
(Q) Veselība un sociālā aprūpe	33	3.0%	34	2.7%	3.0%
(R) Māksla, izklaide un atpūta	27	2.4%	29	2.3%	7.4%
(S) Citi pakalpojumi	67	6.1%	83	6.6%	23.9%

Avots: LR Centrālā statistikas pārvalde

Pēc SIA „Lursoft” datiem 20 lielāko Mārupes novadā reģistrēto uzņēmumu grupā ietilpst uzņēmumi, kuru gada apgrozījums pārsniedz 8 miljonus latu (skat. Tabula 7-3).

Pateicoties Mārupes novadā esošajai Starptautiskajai lidostai „Rīga”, aktīvi ir attīstījušies uzņēmumi, kas saistītas ar aviopārvadājumiem, loģistiku, servisa pakalpojumiem, tūrisma biznesu.

Absolūts līderis 2010.gadā ir AS „Air Baltic Corporation”, kura apgrozījums bija 202.5 milj. latu.

11 kompāniju apgrozījums ir pārsniedzis 20 miljonu latu robežu, no kuriem divām kompānijām (SIA „Gulfstream Oil”, SIA „PHILIPS BALTIC”) izdevies sasniegt pirmskrīzes līmeni un turpināt attīstību pozitīvā virzienā.

Tabula 7-3. Mārupes novada 20 lielākie uzņēmumi pēc apgrozījuma, LVL

Nr.p.k.	Uzņēmums	Apgrozījums	Apgrozījuma izmaiņas			Darbības veids
		2010.g. (LVL)	2010/2009	2010/2008	2010/2007	
1	AS "Air Baltic Corporation"	202 487 000	-2%	-1%	26%	Pasažieru aviopārvadājumi
2	VAS "Latvijas Pasts"	38 464 676	-12%	-18%	-12%	Pasta darbība saskaņā ar vispārējā pakalpojuma pienākumu
3	SIA "SMARTLYNX AIRLINES"	37 043 879	3%	-23%	-6%	Pasažieru aviopārvadājumi
4	SIA "ALSO Latvia"	33 415 863	12%	-48%	-61%	Datoru, to perifēro iekārtu un programmatūras vairumtirdzniecība
5	SIA "British American Tobacco Latvia"	33 219 032	-35%	5%	-33%	Tabakas izstrādājumu ražošana
6	SIA "ALFOR"	29 384 836	1%	-44%	-51%	Azartspeles un derības
7	SIA "Gulfstream Oil"	29 272 388	56%	-3%	47%	Degvielas, cietā, šķidrā un gāzveida kurināmā un līdzīgu produktu vairumtirdzniecība
8	SIA "RE & RE"	26 719 449	-32%	-45%	-25%	Dzīvojamo un nedzīvojamo ēku būvniecība
9	AS "WESS"	25 326 557	21%	-38%	-56%	Automobiļu un citu vieglo transportlīdzekļu pārdošana
10	VAS "STARPTAUTISKĀ LIDOSTA "RĪGA""	22 700 611	0%	-7%	10%	Ar gaisa transportu saistītie pakalpojumi
11	SIA "PHILIPS BALTIC"	22 413 773	84%	77%	61%	Elektrisko māsaimniecības ierīču vairumtirdzniecības pakalpojumi
12	VAS "Latvijas gaisa satiksme"	15 346 056	9%	11%	20%	Aviotransporta palīgdarbības
13	Baltic Airlines Services Limited filiāle	14 641 189	2.41 reizes	nav datu	nav datu	Citur neklasificēti individuālie pakalpojumi
14	SIA "TEZ TOUR"	14 010 372	9%	-37%	-11%	Tūrisma operatoru pakalpojumi
15	SIA "ROBERT BOSCH"	12 225 655	8%	-43%	-61%	Darbgaldu vairumtirdzniecība
16	SIA "DHL Latvia"	10 526 546	28%	-16%	-13%	Pārējās transporta palīgdarbības
17	SIA "S.B.C."	10 042 854	49%	79%	7%	Metāla konstrukciju un to sastāvdaļu ražošana
18	SIA "Admirāļu klubs"	9 492 412	2.15 reizes	40%	-39%	Azartspeles un derības
19	SIA "GROS AUTO GRUPA"	8 635 131	33%	-12%	-39%	Automobiļu un citu vieglo transportlīdzekļu pārdošana
20	SIA "DOMŠE LATVIJA"	8 577 330	29%	14%	-13	Kokmateriālu, būvmateriālu un sanitārtehnikas ierīču vairumtirdzniecība

Avots: SIA „Lursoft”, 13.03.2012

7.2 ĀRVALSTU INVESTĪCIJAS

Uzņēmējdarbības attīstība Mārupes novada teritorijā lielā mērā tiek finansēta no ārvalstīm. Pēc SIA „Lursoft” datu bāzē esošajiem datiem kopējais reģistrētais uzņēmumu pamatkapitāla apmērs ir 184.3 milj. latu, tiešās ārvalstu investīcijas ir 61.7 milj. latu vai 33.5%.

Desmit lielāko investētājvalstu īpatsvars veido 93.4% no summārajām investīcijām (Tabula 7-4).

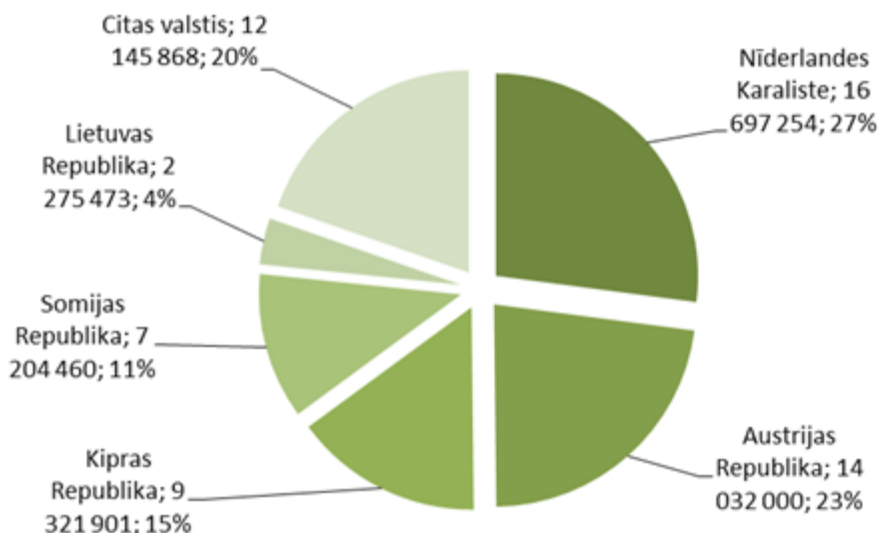
Tabula 7-4. Ārvalstu tiešās investīcijas Mārupes novadā, 1991.-2011.g.

Nr. p. k.	Valsts	Investoru skaits	Investīcijas	Īpatsvars
1	Nīderlandes Karaliste	13	16 697 254	27.1%
2	Austrijas Republika	4	14 032 000	22.8%
3	Kipras Republika	8	9 321 901	15.1%
4	Somijas Republika	13	7 204 460	11.7%
5	Lietuvas Republika	15	2 275 473	3.7%
6	Igaunijas Republika	30	1 833 546	3.0%
7	Luksemburgas Lielhercogiste	3	1 761 000	2.9%

Nr. p. k.	Valsts	Investoru skaits	Investīcijas	Īpatsvars
8	Turcijas Republika	4	1 680 581	2.7%
9	Vācijas Federatīvā Republika	35	1 415 734	2.3%
10	Zviedrijas Karaliste	8	1 356 850	2.2%
11	Citas valstis	186	4 098 157	6.6%
	Kopā	319	61 676 956	100.0%

Avots: SIA „Lursoft”, 13.03.2012

Attēls 7-6. Investētājvalstis, kuru investīciju apjoms pārsniedz 2 milj. latu



Avots: SIA „Lursoft”, 13.03.2012

Tabula 7-5. Investori, kuru investīciju ieguldījumu apjoms pārsniedz 2 milj. latu

Nr. p.k.	Investors	Valsts	Investīcijas
1	Austrian Gaming Industries GmbH	Austrijas Republika	Ls 11 280 000
2	PRECIS (1789) B.V.	Nīderlandes Karaliste	Ls 9 975 450
3	BRODA AGRO TRADE (CYPRUS) LIMITED	Kipras Republika	Ls 6 746 400
4	WIHURI OY	Somijas Republika	Ls 5 802 000
5	Fortum Holding B.V.	Nīderlandes Karaliste	Ls 5 029 644
6	Doka GmbH	Austrijas Republika	Ls 2 750 000
7	POSIMUS LIMITED	Kipras Republika	Ls 2 500 000
8	Panevežio Keliai, Akcine bendrove	Lietuvas Republika	Ls 2 061 822

Avots: SIA „Lursoft”, 18.04.2012

Lielā austriešu investora Austrian Gaming Industries GmbH intereses ir saistītas ar spēļu biznesu. Ieguldījumi 11.3 milj. latu apmērā ir veikti uzņēmumos SIA „ALFOR” un SIA „Admirāļu klubs”.

Nīderlandes Karalistes lielākais investors ir PRECIS(1789) B.V., kura kopējie ieguldījumi ir ap 10 milj. latu tabakas izstrādājumu ražošanā, ar ko nodarbojas SIA „British American Tobacco Latvia”.

Kipras uzņēmums BRODA AGRO TRADE (CYPRUS) LIMITED ir investējis vairāk kā 6.7 milj. latu pasažieru aviopārvadājumos un saistītajos sporta veidos, ar kuriem nodarbojas SIA „VIP AVIA”.

7.3 UZŅĒMĒJDARBĪBAS NOZARES

7.3.1 Lauksaimniecība, mežsaimniecība

Pēc 2010.g. CSP datiem Mārupes novadā aktīvi darbojas 38 lauksaimniecības komercsabiedrības un 7 mežsaimniecības komercsabiedrības. Pārsvārā tie ir mikrouzņēmumi (līdz 9 darbiniekiem, kuru apgrozījums nepārsniedz 1.4 milj. latu).

Tabula 7-6. Mārupes novada lauksaimniecības un mežsaimniecības nozares uzņēmumi, sadalījumā pa lieluma grupām, 2010.g.

Darbības veids (NACE 2. red.)	Uzņēmumu skaits				
	Kopā	Mikro	Mazās	Vidējās	Lielās
(01) Augkopība un lopkopība, medniecība un saistītas palīgdarbības	38	35	-	3	-
(02) Mežsaimniecība un mežizstrāde	7	6	1	-	-
Kopā	45	41	1	3	-

Avots: LR Centrālā statistikas pārvalde

Lauksaimniecībā izmantojamā zeme sastāda 3144.3 ha, vai 30% no Mārupes novada kopējās platības.

Labi pazīstams Latvijā uzņēmums ar lielu pieredzi lauksaimnieciskās produkcijas ražošanā ir SIA „Sabiedrība Mārupe”.

SIA „Sabiedrība Mārupe”

SIA „Sabiedrība Mārupe” vēsture ir aizsākusies gandrīz pirms 60 gadiem. Pašlaik uzņēmums apsaimnieko lauksaimniecībā izmantojamo zemi 2648 hektārus, t.sk. arī citos novados. Uzņēmumā strādā gandrīz 300 darbinieki.

◆ SIA „Mārupes Siltumnīcas” ir lielākais dārzenu audzētājs segtajās platībās Latvijā. Kopējā siltumnīcu platība 9,6 ha, tai skaitā 6 ha audzē gurķus, 3,6 ha - tomātus. Mārupieši pirmos gurķus pircējiem piedāvā marta sākumā. Gurķu stādījumi tiek ierīkoti pēc grafika, lai nodrošinātu tirgu vienmērīgi bez pārtraukumiem. Savukārt pirmie tomāti uz veikaliem aizceļo maija sākumā.

Gurķu un tomātu audzēšanas agrotehniskos procesus vada kultūru agronomi, agroķīmiķe, augu aizsardzības speciāliste. Klimata kontrole siltumnīcās un augu mēslošana notiek datorizēti. Pamatā tiek izmantota bioloģiskā augu aizsardzības metode.

◆ Zeme lauksaimniecības vajadzībām izmantota vairāk nekā 1600 ha platībā. Galvenā kultūra ir kartupeļi. Modernās uzglabāšanas metodes noliktavās ar klimata automātisko regulāciju garantē to kvalitāti līdz pat jaunajai ražai.

Ja vien ir labvēlīgi laika apstākļi, specializācija agrotehnoloģijās ļauj iegūt labu rapša, graudu un kukurūzas ražu, ko izmanto lopbarībai.

◆ Pēc liellopu novietņu modernizācijas un jaunāko tehnoloģiju ieviešanas kompleksā „Kalgales” audzē ap 500 slaucamo govju un gandrīz tikpat jaunlopu.

SIA „Sabiedrība Mārupe” apgrozījums 2010.gadā bija 4.6 milj. latu, no kuriem SIA „Mārupes Siltumnīcas” apgrozījums – 3.1 milj. latu.

Pēc LR Zemkopības ministrijas datiem Mārupes novadā ir reģistrēta viena bioloģiskā saimniecība - z/s „Orhidejas”, kas apsaimnieko 0,35 ha siltumnīcu platību.

7.3.2 Rūpniecība

Rūpniecības nozari pārstāv 88 komercstruktūras, no kurām 65 ir mikrouzņēmumi. Ražošanas apjomu un eksporta piegāžu ziņā nozīmīgākie uzņēmumi darbojas apstrādes rūpniecībā.

Tabula 7-7. Mārupes novada rūpniecības nozares uzņēmumi, sadalījumā pa lieluma grupām, 2010.g.

Darbības veids (NACE 2. red.)	Uzņēmumu skaits				
	Kopā	Mikro	Mazie	Vidējie	Lielie
(B) Ieguves rūpniecība un karjeru izstrāde	3	3	-	-	-
(C) Apstrādes rūpniecība	85	62	21	2	-
Kopā	88	65	21	2	-

Avots: LR Centrālā statistikas pārvalde

Tabula 7-8. Mārupes novada apstrādes rūpniecības nozares uzņēmumi, sadalījumā pa lieluma grupām, 2010.g.

Darbības veids (NACE 2.red.)	Uzņēmumu skaits				
	Kopā	Mikro	Mazie	Vidējie	Lielie
(10) Pārtikas produktu ražošana	8	5	3	-	-
(13) Tekstilizstrādājumu ražošana	5	5	-	-	-
(14) Apģērbu ražošana	1	1	-	-	-
(15) Ādas un ādas izstrādājumu ražošana	1	1	-	-	-
(16) Koksnes, koka un korķa izstrādājumu ražošana, izņemot mēbeles; salmu un pīto izstrādājumu ražošana	15	13	2	-	-
(18) Poligrāfija un ierakstu reproducēšana	8	7	1	-	-
(20) Ķīmisko vielu un ķīmisko produktu ražošana	1	1	-	-	-
(22) Gumijas un plastmasas izstrādājumu ražošana	6	3	3	-	-
(23) Nemetālisko minerālu izstrādājumu ražošana	8	5	3	-	-
(25) Gatavo metālizstrādājumu ražošana, izņemot mašīnas un iekārtas	11	6	3	2	-
(26) Datoru, elektronisko un optisko iekārtu ražošana	2	-	2	-	-
(28) Citur neklasificētu iekārtu, mehānismu un darba mašīnu ražošana	1	1	-	-	-
(31) Mēbeļu ražošana	10	8	2	-	-
(32) Cita veida ražošana	3	3	-	-	-
(33) Iekārtu un ierīču remonts un uzstādīšana	5	3	2	-	-

Avots: LR Centrālā statistikas pārvalde

Pie vidējiem uzņēmumiem pieder SIA „S.B.C.”, kura gada apgrozījums ir 10 milj. latu.

SIA „S.B.C.”

SIA „S.B.C.” ir 2004.gadā dibināta kompānija, kura specializējusies metālkonstrukciju projektēšanas un montāžas darbu veikšanā. 2008. gada 1. oktobrī darbu ir uzsākusi arī SIA „S.B.C.” metālkonstrukciju ražotne.

SIA „S.B.C.” specializējas šādos darbības veidos:

- Ražošanas, publisko un dzīvojamo ēku metāla konstrukciju projektēšana;
- Montāžas darbu veikšana;
- Projektu uzraudzība un vadīšana;
- Pasūtījumu izvietošana ražošanā un to kontrole;
- Metālkonstrukciju ražotne.

SIA „S.B.C.” ražotās metāla konstrukcijas tiek izmantotas plaša spektra objektos:

- Vairākstāvu dzīvojamās ēkās;
- Angāros, sporta zālēs, tirdzniecības centros, rūpnieciskās ēkās;

Kompānija ražo arī nestandarta konstrukcijas (izstrāde pēc pasūtītāja vēlmēm), kā arī kāpnes, margas, žogus.

Realizēto projektu vidū ir tādi Rīgā zināmi objekti, kā:

- DnB NORD Bankas ēka (Rīga, Skanstes iela 12);
- Segta noliktava (Rīga, Eksporta iela 15);
- Arēna „Rīga” izbīdāmo krēslu rindu nesošie karkasi (Rīga, Skanstes ielā 21);
- Biznesa parks „EVA” 1.kārta- Tirdzniecības centrs „Komforts” (Rīgā, Jaunmoku ielā 22).

Uzņēmums ir labi pazīstams gan Latvijā (Pierīgas novados, Jelgavā, Daugavpilī, Ogrē, Kuldīgā, Valmierā, Rēzeknē), gan aiz tās robežām (Dānijā, Somijā, Norvēģijā, Islandē). Pašlaik kompānija strādā pie objekta - futbola stadions Islandē. SIA „S.B.C.” apgrozījums 2010.gadā bija 10 milj. latu, kas ir par 49% lielāks kā 2009. un par 7% lielāks kā pirmskrīzes 2008.gadā.

Avots: www.siasbc.lv

7.3.3 Transports un uzglabāšana

Pēc CSP datiem transporta un uzglabāšanas nozarē Mārupes novadā aktīvi darbojas 117 uzņēmumi, no kuriem 6 tiek klasificēti kā lielle, 9 kā vidējie, 22 – mazie un 80 – mikro.

Tabula 7-9. Mārupes novada transporta nozares uzņēmumi, sadalījumā pa lieluma grupām, 2010.g.

Darbības veids (NACE 2.0 red)	Uzņēmumu skaits				
	Kopā	Mikro	Mazās	Vidējās	Lielās
(49) Sauszemes transports	53	43	7	2	1
(51) Gaisa transports	8	2	1	3	2
(52) Uzglabāšanas un transporta palīgdarbības	53	34	14	3	2
(53) Pasta un kurjeru darbība	3	1	-	1	1
Kopā	117	80	22	9	6

Avots: LR Centrālā statistikas pārvalde

AS „Air Baltic Corporation”

AIR BALTIC CORPORATION („airBaltic”) ir 1995. gadā dibināta akciju sabiedrība. Galvenais akcionārs ir Latvijas valsts ar 99.8% akciju.

Latvijas aviokompānija „airBaltic” ir padarījusi Rīgu par tranzīta centru Baltijas reģionā, kas savieno Baltijas valstis ar galamērķiem Eiropā, Tuvajos Austrumos, Krievijā un NVS valstīs. „airBaltic” nodrošina tiešos lidojumus no Rīgas uz 60 dažādām pilsētām.

Pašlaik „airBaltic” veic tiešos lidojumus no trim Baltijas valstu galvaspilsētām – Rīgas (Latvija), Viļņas (Lietuva) un Tallinas (Igaunija).

„airBaltic” gaisa flotes sastāvā ir iekļautas 34 lidmašīnas - 2 Boeing 757-200, 6 Boeing 737-500s, 8 Boeing 737-300, 10 Fokker-50s un 8 Bombardier Q400 NextGen.

2011. gadā „airBaltic” pārvadāja vairāk nekā 3.3 miljonus pasažieru. „airBaltic” veic arī kravu pārvadājumus, tai skaitā pārvadā pastu.

2010.gadā „airBaltic” nodibināja Rīgā aviokompānijas apmācību centru. „airBaltic Training” kļūst par vienīgo IATA reģionālo apmācību centru Eiropas Savienībā.

Kompānijas apgrozījums 2010.gadā bija 202.5 milj. latu.

Avots: www.airbaltic.com

VAS „Starptautiskā lidosta „RĪGA””

Starptautiskā lidosta „Rīga” ieņem līdera pozīciju Baltijas reģionā, apkalpojot vairāk nekā pusi no Baltijas valstu lidostu pasažieriem. 2011. gadā lidosta „Rīga” apkalpoja **5,1 miljonu** pasažieru, tādējādi lidostas tirgus daļa Baltijas valstīs bija 53%.

Otra lielākā lidosta reģionā ir Tallina, kas apkalpojusi 1,9 miljonu pasažieru un kuras tirgus daļa ir 20%. Trešajā un ceturtajā vietā ir Lietuvas lidosta: attiecīgi Viļņa (1,7 miljoni apkalpotu pasažieru un 18% liela tirgus daļa) un Kauņa (0,8 miljoni apkalpotu pasažieru un 9% liela tirgus daļa).

No kopējā apkalpoto pasažieru skaita 2011. gadā 66% pārvadāja nacionālā lidsabiedrība „airBaltic” un 20% – aviokompānija „Ryanair”.

2011. gadā apkalpoto gaisa kuģu skaits bijis 72 855, apkalpoto kravu apjoms - 12 665 tonnas.

Lidostā „Rīga” notiek intensīva attīstība. Izbūvēti trīs jauni iekāpšanas sektori, lai paaugstinātu lidostas kapacitāti pasažieru izlidošanai uz Šengenas valstīm. Projekta izmaksas - 430 tūkst. latu.

No 2011. gada februāra lidlauka teritorijā darbojas putnu uztveršanas radars MERLIN™. Tas norāda konkrētas vietas, kur tiek novērota putnu aktivitāte, parāda virzienu, kurā putni lido, nosaka riska pakāpi noteiktā sektorā vai augstumā.

Starptautiskā lidosta „Rīga” ir pirmā lidosta Eiropā, kurā radaru sistēma MERLIN™ izvietota pastāvīgam darbam.

Eiropas Komisija 2011.gada 25. jūlijā apstiprināja Kohēzijas fonda projektu „Starptautiskās lidostas „Rīga” infrastruktūras attīstība”. Tā mērķis ir uzlabot lidostas kontrolējamās un atklātās teritorijas vides apstākļus, paaugstināt gaisa ceļojumu drošības standartus un palielināt starptautiskās lidostas „Rīga” kapacitāti. Būvdarbus plānots sākt 2012. gada

pirmajā pusē. Projektu iecerēts pabeigt 2013. gada decembrī. Projekta izmaksas – 67 milj. Ls. No tiem 61% veido Kohēzijas fonda līdzfinansējums.

Latvijas Investīciju un attīstības aģentūra 2011. gadā apstiprināja projektu „Jaunu pakalpojumu ieviešana VAS „Starptautiskā lidosta „Rīga””. Projekta gaitā lidostā tiks novietoti elektroniskie drošības vārti (*e-gates*), izveidota bagāžas saskaņošanas sistēma (BRS) un ierīkots bezvadu datu pārraides tīkls. Projekta īstenošana sāka 2011. gada augustā, un to pabeigs līdz 2012. gada 19. jūnijam. Projekta izmaksas – 381 tūkst. Ls. ERAF līdzfinansējuma apmērs ir 35% no projekta attiecināmām izmaksām. Pārējo finansējuma daļu projektā nodrošina lidosta.

2011. gada beigās starptautiskajā lidostā „Rīga” strādāja **1046 darbinieki**, 62% no tiem - pasažieru apkalpošanas jomā, 29% - infrastruktūras apkalpošanā, 9% administrācijā.

Apgrozījums 2010.gadā bija 22.7 milj. Ls.

Avots: www.riga-airport.com.lv

VAS „Latvijas Gaisa satiksme”

Valsts akciju sabiedrības „Latvijas Gaisa satiksme” (LGS) galvenais mērķis ir nodrošināt ar aeronavigācijas pakalpojumiem visus gaisa telpas lietotājus Rīgas Lidojumu informācijas rajonā (LIR).

LGS tika nodibināta 1991.gada 21.oktobrī kā 100% valsts aeronavigācijas pakalpojumu uzņēmums uz sabrukušās „Aeroflotes” struktūrvienību bāzes. No 2006.gada 17.februāra - valsts akciju sabiedrība „Latvijas gaisa satiksme”.

LGS galvenais ienākumu avots ir aeronavigācijas maksājumi, ko uzņēmums saņem par sniegtajiem pakalpojumiem. Finansēšana no valsts budžeta nenotiek. LGS ir viena no lielākajām nodokļu maksātājām Latvijā.

2010.gadā Rīgas LIR tika apkalpoti 214 412 lidojumi. Mēnesī LGS apkalpo vidēji 5 tūkstošus lidojumu uz/no Rīgas un 11-13 tūkstošus tranzīta lidojumu (bez nosēšanās lidostā „Rīga”).

Lielākie Latvijas gaisa telpas lietotāji – LGS klienti 2010.gadā: Air Baltic (18.5% no kopējā lidojumu skaita), Aeroflot (9.6%), Finnair (6.2%), Deutsche Lufthansa (5.7%), KLM (5.6%), Ryanair (4.7%), British Airways(3.1%), Thai Airways (2.9%).

2010.gada beigās Latvija veiksmīgi izpildīja visas prasības, lai kļūtu par EUROCONTROL (Eiropas aeronavigācijas drošuma organizācija) pilntiesīgu dalībvalsti. Līdz ar iestāšanos šajā organizācijā LGS aktīvi piedalījās EUROCONTROL tehniskajā integrācijā.

2010.gadā uzņēmuma apgrozījums bija 15.3 milj. latu.

Avots: www.lgs.lv

VAS „Latvijas Pasts”

Mārupes novadā ir reģistrēta valsts akciju sabiedrība „Latvijas Pasts”.

Latvijas Pasts pamatā orientējas uz darbību šādās nozarēs:

- pasta pakalpojumi (sūtījumi pa Latviju un pārrobežu sūtījumi);
- pārvadājumi un eksprespasts;
- preses abonēšana, piegāde un tirdzniecība;
- finanšu pakalpojumi;
- tirdzniecība;

- filatēlija.

Latvijas Pastam ir divi meitas uzņēmumi:

- *SIA Mailmaster* pamatdarbība ir klientu rēķinu izdruka un ievietošana aploksnēs, kā arī reklāmas materiālu ievietošana aploksnēs.
- *AS IT Latvija* (līdz 2007. gada 26. novembrim *Latvijas pasta pakalpojumu tīkls AS*) pamatdarbība ir datortīklu izveide un apkalpošana.

2010. gada apgrozījums bija 38.5 milj. latu.

Avots: www.pasts.lv

SIA „DHL Latvia”

SIA „DHL Latvia” (DHL) ir daļa no pasaules vadošās loģistikas grupas Deutsche Post DHL. Grupas ienākumi 2010. gadā bija vairāk nekā 51 miljards eiro.

Šodien DHL starptautiskais tīkls savieno vairāk nekā 220 valstis un teritorijas pasaulē.

DHL piedāvā nesalīdzināmu kompetenci ekspress, gaisa un jūras, sauszemes pārvadājumos un loģistikā, kā arī starptautiskajos pasta pakalpojumos.

Pārvadājumu serviss ietver:

- intermodālie un multimodālie pārvadājumi, t.sk. steidzamās piegādes, ātrs transports priekš ātri bojājamo precēm, kravu konsolidāciju, lai nodrošinātu zemas transporta izmaksas (ekonomiskie pārvadājumi), lielgabarīta kravu piegāde no durvīm līdz durvīm,
- saistītie pakalpojumi, t.sk. noliktavas pakalpojumi, piegādes ķēžu risinājumi, muitas brokeru pakalpojumi, iespēju izsekot kravu atrašanās vietu utt.

SIA „DHL Latvia” apgrozījums 2010.gadā bija 10.5 milj. latu.

Avots: www.dhl.lv

7.3.4 Tirdzniecība

Pēc CSP datiem vairumtirdzniecības un mazumtirdzniecības sfērā Mārupes novadā aktīvi darbojas 244 uzņēmumi, no kuriem 1 tiek klasificēts kā lielais, 9 kā vidējie, 47 – mazie un 187 – mikro.

Tabula 7-10. Desmit lielākās tirdzniecības komercsabiedrības

Nr.p.k.	Uzņēmums	Apgrozījums (LVL)	Apgrozījuma izmaiņas			Darbības veids
		2010.g.	2010/2009	2010/2008	2010/2007	
1	SIA "ALSO Latvia"	33 415 863	12%	-48%	-61%	Datoru, to perifēro iekārtu un programmatūras vairumtirdzniecība
2	SIA "Gulfstream Oil"	29 272 388	56%	-3%	47%	Degvielas, cietā, šķidrā un gāzveida kurināmā un līdzīgu produktu vairumtirdzniecība
3	AS "WESS"	25 326 557	21%	-38%	-56%	Automobiļu un citu vieglo transportlīdzekļu pārdošana
4	SIA "PHILIPS BALTIC"	22 413 773	84%	77%	61%	Elektrisko mājsaimniecības ierīču vairumtirdzniecības pakalpojumi
5	SIA "ROBERT BOSCH"	12 225 655	8%	-43%	-61%	Darbgaldu vairumtirdzniecība
6	SIA "GROS AUTO GRUPA"	8 635 131	33%	-12%	-39%	Automobiļu un citu vieglo transportlīdzekļu pārdošana
7	SIA "DOMŠE LATVIJA"	8 577 330	29%	14%	-13	Kokmateriālu, būvmateriālu un sanitārtehnikas ierīču vairumtirdzniecība
8	SIA "Witraktor"	7 246 280	35%	-45%	-62%	Lauksaimniecības mašīnu, iekārtu un to piederumu vairumtirdzniecība
9	AS "WESS Select"	5 921 049	3%	-56%	-50%	Automobiļu un citu vieglo transportlīdzekļu pārdošana
10	Siemens Osakeyhtio Latvijas filiāle	5 059 079	nav datu	nav datu	nav datu	Mašīnu un iekārtu vairumtirdzniecība, farmaceitisko izstrādājumu vairumtirdzniecība

Avots: SIA „Lursoft”, 13.03.2012

SIA „ALSO Latvia”

ALSO ir viens no Eiropas vadošajiem informācijas un komunikāciju tehnoloģiju (IKT) un mājas elektronikas vairumtirdzniecības un loģistikas uzņēmumiem. ALSO darbojas 7 Eiropas valstīs. Ar nosaukumu ALSO pazīstams Šveicē, Vācijā, Somijā, Norvēģijā, Igaunijā, Latvijā un Lietuvā.

Uzņēmums ALSO ir dibināts 1984. gadā, tā galvenā mītne atrodas Šveicē. 1986. gadā ALSO kļuva par publisku akciju sabiedrību.

SIA „ALSO Latvia” ir datortehnikas, telekomunikāciju un sadzīves elektronikas vairumtirdzniecības uzņēmums, kas ir dibināts 1995. gadā. Izmantojot mūsdienīgus e-komercijas risinājumus „ALSO Latvia” nodrošina operatīvu pasaules vadošo ražotāju piegādi mūsu klientiem - vairāk kā 600 Latvijas uzņēmumiem.

Lai piedāvātu pircējiem pēc iespējas plašāku preču sortimentu un līdz ar to arī izvēles iespējas, kā arī konkurētspējīgas cenas, „ALSO Latvia” sadarbojas ar dažādiem pasaules vadošajiem datortehnikas un elektronikas ražotājiem. „ALSO Latvia” ir 84 ražotāju autorizēts distributors vai pārstāvis Latvijā.

SIA „ALSO Latvia” apgrozījums 2010.gadā bija 33.4 milj. latu.

Avots: www.also.com

SIA „Gulfstream Oil”

Sabiedrība Gulfstream Oil ir pirmā privātā sabiedrība Latvijā, kas 1992. gada nogalē sāka sniegt pakalpojumus gaisa kuģu uzpildei ar aviācijas degvielu starptautiskajā lidostā „Rīga”.

2003.gadā TOTAL meitas kompānija Air TOTAL International, kas specializējas gaisa kuģu degvielas uzpildē, un kurai ir liela pieredze šajā sfērā, kļuva par vienu no kompānijas Gulfstream Oil līdzīpašniekiem.

Gaisa kuģu uzpildes procedūrā tiek izmantots jauns, moderns aprīkojums — aviācijas degvielas uzpildes mašīnas, aprīkotas ar mūsdienīgu filtrēšanas sistēmu, kas atbilst mūsdienās aviācijā pieņemtiem standartiem un nodrošina degvielas tīrību, tādējādi nodrošinot drošu lidošanu.

Sabiedrībai Gulfstream Oil ir visas tehniskās iespējas uzpildīt jebkuru lidmašīnu, neatkarīgi no tās klases — gan Boeing 747, kas veic transatlantiskos lidojumus, gan arī nelielo lidmašīnu Cessna.

Patlaban sabiedrības Gulfstream Oil klientu lokā ir vairums Latvijas aviosabiedrību, ieskaitot Latvijas nacionālo aviopārvadātāju AirBaltic, kā arī tādās ārvalstu aviosabiedrības kā Aeroflot, ČSA, Lufthansa, RYANAIR, Turkish Airlines, Uzbekistan Airways.

SIA „Gulfstream Oil” apgrozījums 2010.gadā bija 29.3 milj. latu.

Avots: www.gulfstreamoil.lv

7.4 UZŅĒMĒJDARBĪBAS VIDES VĒRTĒJUMS

7.4.1 Novada sociālekonomiskā attīstība

Katru gadu VRAA aprēķina Latvijas administratīvo teritoriju attīstības indeksu (turpmāk tekstā TAI), kas ļauj novērtēt šo teritoriju sociālekonomisko attīstību un salīdzināt to ar vidējo attīstības līmeni valstī.

Teritorijas attīstības indekss ir integrāls rādītājs, kas tiek aprēķināts, ņemot vērā četrus faktorus (rādītājus)⁷:

- bezdarba līmeni, % (reģistrēto bezdarbnieku skaits pret darbspējas vecuma iedzīvotāju skaitu);
- iedzīvotāju ienākuma nodokļa apmēru uz vienu iedzīvotāju, latos;
- demogrāfiskās slodzes līmeni (bērnu un pensijas vecuma iedzīvotāju skaits pret darbspējas vecuma iedzīvotāju skaitu, reizināts ar 1000);
- pastāvīgo iedzīvotāju skaita izmaiņas pēdējo piecu gadu laikā, % (starpība starp pastāvīgo iedzīvotāju skaitu perioda beigās un perioda sākumā pret iedzīvotāju skaitu perioda sākumā, reizināta ar 100).

Pēc 2010.gada datiem Mārupes novada TAI ir 2.209. Pozitīvs TAI lielums nozīmē, ka gada laikā Mārupes novada attīstība ir norisinājusies straujāk nekā vidēji Latvijā.

Tabula 7-11. Mārupes novada teritorijas attīstības indekss

	Teritorijas attīstības līmeņa indekss					
	pēc 2008 g. datiem		pēc 2009 g. datiem		pēc 2010 g. datiem	
	Vērtība	Rangs	Vērtība	Rangs	Vērtība	Rangs
Mārupes novads	2.060	2	2.250	2	2.209	2

Avots: VRAA pārskats „Reģionu attīstība Latvijā 2010” 2.pielikums

⁷ LR MK noteikumi Nr. 482 „Noteikumi par teritorijas attīstības indeksa aprēķināšanas kārtību un tā vērtībām”

Atbilstoši administratīvi teritoriālajam iedalījumam Latvijā ir 110 novadu. Mārupes novads pēc sociālekonomiskās attīstības rangā ieņem augsto 2. vietu, ko var uzskatīt par labvēlīgu faktoru biznesa attīstībai.

Tabula 7-12. Desmit pašvaldības ar lielāko TAI

Rangs	Novads	Teritorijas attīstības līmeņa indekss (pēc 2010.gada datiem, salīdzinot ar 2010.gada vidējiem rādītājiem)	Teritorijas attīstības līmeņa izmaiņu indekss (pēc 2010.gada datiem, salīdzinot ar 2009.gada vidējiem rādītājiem)
1	Garkalnes novads	2,500	2,755
2	Mārupes novads	2,209	2,478
3	Ādažu novads	1,934	2,187
4	Babītes novads	1,683	1,964
5	Ķekavas novads	1,663	1,944
6	Stopiņu novads	1,654	1,882
7	Ikšķiles novads	1,447	1,741
8	Carnikavas novads	1,280	1,558
9	Ropažu novads	1,239	1,431
10	Salaspils novads	1,003	1,195

Avots: LR MK Noteikumi Nr.482 2.pielikums

7.4.2 Ģeogrāfiskais izvietojums, infrastruktūra, resursi

Mārupes novada ģeogrāfiskajam izvietojumam ir virkne būtisku priekšrocību, lai attīstītu komercdarbību.

- Galvaspilsētas tuvums nodrošina iespēju izmantot attīstītu transporta infrastruktūru, ieskaitot autoceļu tīklu, dzelzceļa satiksmi, jūras un gaisa transportu.
- Brīvas teritorijas ar pieejamu energoapgādi ļauj izvietot ražošanas, loģistikas centrus bez būtiskām papildus izmaksām.
- Valsts iestāžu, finanšu infrastruktūras, administratīvi tiesisko dienestu, ārvalstu pārstāvniecību, sakaru sistēmas pieejamība nodrošina biznesa piesaistei nepieciešamo darba vidi.
- Rīgas tuvums – mobila kvalificēta darbaspēka avots, kam nav nepieciešama dārgā mājokļu būvniecība.

7.4.3 Organizatoriskais faktors

Lai bizness sekmīgi darbotos, ir svarīgi prast pareizi organizēt sadarbību ar vietējām varas iestādēm, iesaistīt kvalificētus juridiskos un finanšu konsultantus, izveidot attiecības ar dažādiem resoriem un dienestiem.

Ar domu veicināt savstarpējo informācijas, pieredzes un labās prakses piemēru apmaiņu starp novada uzņēmējiem, apzināt ar uzņēmējdarbību saistītās problēmas Mārupes novadā, veidot līdzvērtīgu dialogu ar Mārupes novada Domi un vietējiem uzņēmējiem, iesaistoties lēmumu pieņemšanā, kas sekmētu uzņēmēju un novada ekonomisko attīstību, 2011.gada 23. martā tika nodibināta biedrība „Mārupes uzņēmēji”.

Šādas organizācijas esamības rada priekšnosacījumus operatīvai informācijas apmaiņai, kolektīvu lēmumu saskaņošanai un pieņemšanai, vietējo komersantu interešu aizstāvībai, kas kopumā pozitīvi ietekmē biznesa vidi.

Iedzīvotāju forumu un aptauju rezultātu kopsavilkums

Kopumā iedzīvotāji vēlas, lai novadā tiku attīstīta uzņēmējdarbība, tomēr iedzīvotāji vēlas striktāku dzīvojamās un uzņēmējdarbības zonas norobežošanu novadā, lai gan uzņēmējdarbības, gan iedzīvotāju aktivitātes nepārsniegtu pieļaujamo slodzi uz infrastruktūru, kas rezultātā var mazināt gan dzīves vides kvalitāti, gan arī novada ekonomiskās priekšrocības (īpašumu cena, pieejamība utt.)

Novadā būtu nepieciešamas veicināt dažāda veida pakalpojumu attīstību, piemēram, frizētavas, apavu darbnīcas, kafējnīcas, sporta un atpūtas kompleksi un pakalpojumi u.tml.

Iedzīvotāju aptaujā uzņēmējdarbība ir minēta kā nozīmīgākā jomā novada attīstībai, bet vienlaicīgi vairākums (59.4%) respondentu paši nav un neplāno kļūt par uzņēmējiem (skat. zemāk).

Kādas, Jūsaprāt, ir nozīmīgākās jomas novada attīstībai?

Uzņēmējdarbība	283	13.8%
Izglītība	233	11.3%
Ražošana	191	9.3%
Lauksaimniecība/Lauksaimniecības produkcijas pārstrāde	156	7.6%
Transporta infrastruktūra	156	7.6%
Sports un aktīvā atpūta	153	7.4%
Sabiedriskais transports	147	7.1%
Apkārtējā vide	145	7%
Komunālā saimniecība (ūdens un siltumapgāde, kanalizācija, atkritumi)	116	5.6%
Drošība un sabiedriskā kārtība	109	5.3%
Veselības aprūpe	105	5.1%
Loģistika	60	2.9%
Daudzdzīvokļu māju un pašvaldības objektu apsaimniekošana	58	2.8%
Kultūra	56	2.7%
Tūrisms	35	1.7%
Sociālie pakalpojumi	32	1.6%
Citas (lūdzu, miniet kādas)	23	1.1%

Lūdzu, atzīmējiet savu saistību ar uzņēmējdarbību:

esmu uzņēmējs	148	20.6%
plānoju kļūt par uzņēmēju	144	20%
neesmu un neplānoju kļūt par uzņēmēju	428	59.4%

8 PUBLISKĀ PĀRVALDE

8.1 PAŠVALDĪBA

8.1.1 Struktūra un funkcijas

Sadaļā izmantotie informācijas avoti:

www.marupe.lv

Pamatojoties uz „Administratīvi teritoriālās reformas likumu”, 2009. gadā tika izveidots Mārupes novads, kurā atrodas četri ciemi:

- Mārupes ciems,
- Jaunmārupes ciems,
- Skultes ciems,
- Tīraines ciems.

Novada administratīvais centrs atrodas Mārupē. Katrā ciemā ir vismaz viena izglītības iestāde, kas pilda arī attiecīgās apdzīvotās vietas sabiedriskā centra funkcijas. Mārupes ciemā sabiedriskā centra funkcijas pilda kultūras nams, Jaunmārupē - dienas centrs „Švarcenieki”. 2011.gadā uzsākta jaunas sabiedriskās ēkas celtniecība Jaunmārupē, kas kalpos kā pašvaldības pakalpojumu sniegšanas centrs šajā ciemā. Ēkā tiks sniegti arī ārstniecības pakalpojumi un sociālā palīdzība.

Turklāt 2012.gada augustā Mārupes novada Dome ir atsavinājusi privātīpašumu Jaunmārupē, Mazcenu alejā 3 (trīsstāvu ēku 5663.2 m² platībā un tai pieguļošo zemesgabalu ~1.23 ha platībā), lai to izmantotu novadā pieejamā izglītības piedāvājuma paplašināšanai, t.sk. interešu, profesionālās ievirzes izglītībai un neformālajai mūžizglītībai.

Novada pārvaldi īsteno Mārupes novada Dome, tās struktūrvienības un iestādes (skat. Attēls 8-1). Mārupes novada Dome atbilstoši Republikas pilsētas domes un novada domes vēlēšanu likumam sastāv no 15 deputātiem. Domes darbu reglamentē Mārupes novada Domes nolikums, kas apstiprināts 2009. gadā. Pašvaldības dome pieņem lēmumus, nosaka pašvaldības institucionālo struktūru, lemj par autonomo funkciju un brīvprātīgo iniciatīvu īstenošanu un par kārtību, kādā nodrošina pašvaldībai deleģēto valsts pārvaldes funkciju un pārvaldes uzdevumu izpildi, izstrādā un apstiprina pašvaldības budžetu.

Pašvaldības dome atbilstoši kompetencei ir atbildīga par pašvaldības institūciju tiesisku darbību un finanšu līdzekļu izlietojumu.

Mārupes novada Domes pakļautībā ir 14 iestādes un struktūrvienības, 2 kapitālsabiedrības.

Lai nodrošinātu savu darbību un izstrādātu Domes lēmumprojektus, Dome no pašvaldības deputātiem ir ievēlējusi 3 komitejas:

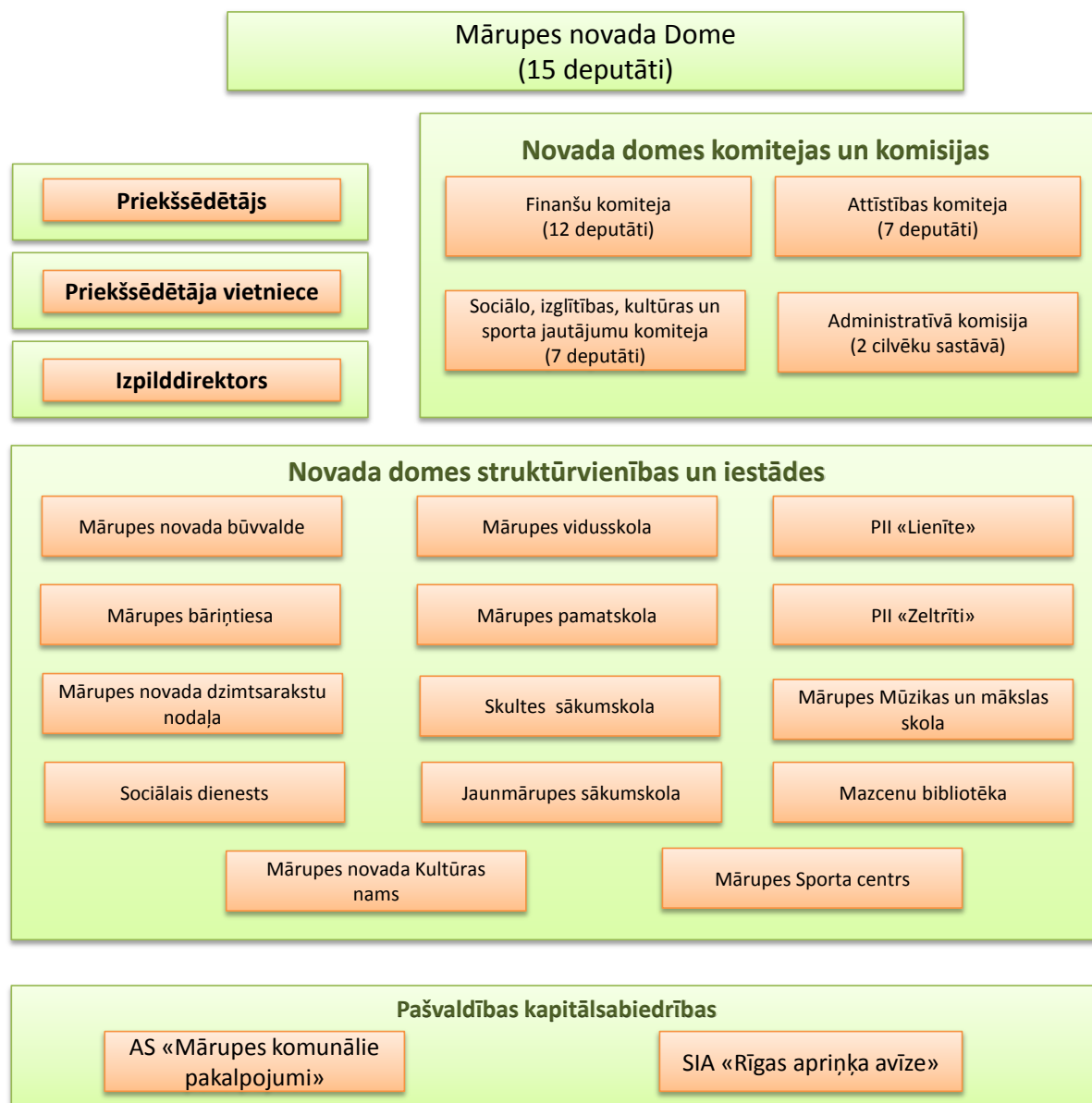
- finanšu komiteja;
- attīstības komiteja;
- sociālo, izglītības, kultūras un sporta jautājumu komiteja.

Domes darbu nodrošina administrācija – pašvaldības izpildorgāns, kas nodrošina Domes pieņemto lēmumu izpildi, kā arī tās darba organizatorisko un tehnisko apkalpošanu.

Mārupes novada pašvaldība ir dalībnieks šādās biedrībās (nodibinājumos);

- Biedrībā „Latvijas Pašvaldību savienība”,
- Biedrībā „Publiskās un privātās partnerības asociācija”,
- Biedrībā „Mārupes lauksaimniecības biedrība”,
- Biedrībā „Latvijas pašvaldību darba devēju asociācija”,
- Latvijas pašvaldību izpilddirektoru asociācijā,
- Latvijas Atkritumu apsaimniekotāju asociācijā,
- Rīgas reģiona Attīstības padomē.

Attēls 8-1. Mārupes novada Domes struktūrhēma 2012.gada jūlijā



Mārupes novada Domes finanšu komiteja

Komitejas sastāvā darbojas 12 deputāti. Tā nodrošina pašvaldības budžeta projekta izstrādāšanu un iesniedz to izskatīšanai domes sēdē, sniedz atzinumu par budžeta projektu, tajā izdarāmajiem grozījumiem, kā arī par prioritātēm līdzekļu sadalījumā - izskata jautājumus, kas saistīti ar finansējuma piešķiršanu, aizņēmumiem un akceptē pašvaldības

piedalīšanos projektos. Finanšu komitejas kompetencē dod priekšlikumus par pašvaldības nekustamā īpašuma apsaimniekošanu un atsavināšanu.

Mārupes novada Domes sociālo, izglītības, kultūras un sporta jautājumu komiteja

Komitejas sastāvā darbojās 7 deputāti. Komitejas uzdevumi un pienākumi ir:

- sagatavot izskatīšanai domes sēdē jautājumus par sociālo palīdzību, par palīdzību dzīvokļu jautājumu risināšanā, par dzīvojamo telpu izmantošanu, par veselības aprūpi un aizsardzību, par ārvalstnieku un bezvalstnieku jautājumiem, par izglītību, kultūru, sportu un brīvā laika nodarbībām, kā arī bērnu tiesību un aizsardzības jautājumus;
- savas kompetences ietvaros izskata budžeta līdzekļu pieprasījumus un iesniedz tos finanšu komitejā;
- kontrolē sociālā dienesta finanšu līdzekļu izlietojuma lietderību un likumību;
- sniedz atzinumu par pašvaldības kompetencē esošajiem jautājumiem saistībā ar interešu izglītības programmu apstiprināšanu.

Mārupes novada Domes attīstības komiteja

Komitejas sastāvā darbojas 7 deputāti. Attīstības komitejas uzdevumi un pienākumi ir:

- sagatavot izskatīšanai domes sēdē jautājumus par teritorijas attīstības plānu un apbūves kārtību, zemes lietām, īpašumu un teritorijas izmantošanu, teritorijas apstādījumu plānošanu, vides pārvaldes struktūru un budžeta izmantošanu attīstības mērķiem, starptautisko sadarbību un tūrismu, investīciju projektu sagatavošanu un realizāciju;
- savas kompetences ietvaros izskata budžeta līdzekļu pieprasījumus un iesniedz tos finanšu komitejā.

8.1.2 Sniegto pakalpojumu raksturojums

Publiskie pakalpojumi

Publiskie pakalpojumi noteikti normatīvajos aktos, vai no tiem izrietošie materiālie vai nemateriālie labumi, ko iestāde vai privātpersona, kas īsteno valsts/ pašvaldības pārvaldes uzdevumus, sniedz privātpersonai saistībā ar tās kompetencē esošu publiskās pārvaldes funkciju un uzdevumu izpildi:

- 1) Dzimtsarakstu nodaļa – laulību reģistrācija, uzvārdu, vārdu, tautības maiņa, dzimšanas reģistrēšana, miršanas reģistrēšana u.c.
- 2) Administrācija – iedzīvotāju deklarēšana, bērnu pieteikšana pirmsskolas izglītības iestādēs.
- 3) Bāriņtiesa ir pašvaldības aizbildnības un aizgādības iestāde. Bāriņtiesa prioritāri nodrošina bērna vai citas rīcībnespējīgas personas tiesību un tiesisko interešu aizsardzību. Bāriņtiesa Civillikumā paredzētajos gadījumos sniedz palīdzību mantojuma lietu kārtīšanā, gādā par mantojuma apsardzību, kā arī izdara apliecinājumus un pilda citus Bāriņtiesu likumā noteiktos uzdevumus.

- 4) Būvvalde – plānošanas uzdevumu sagatavošana; būvprojektu saskaņošana; būvatļauju izsniegšana; darba uzdevumu detālplānojumiem izsniegšana u.c. Būvvaldē var saņemt nepieciešamās konsultācijas par būvniecību vai teritorijas plānojumiem.
- 5) Sociālais dienests - sociālo pakalpojumu sniegšana, sociālā palīdzība, sociālā darbinieka konsultācijas par tālāku rīcību personai, kura nespēj nodrošināt sevi (savu ģimeni) un/vai pārvarēt esošās dzīves grūtības tikai saviem spēkiem un kurai ir vēlšanās mainīt savu pašreizējo situāciju.

Kā īpašas struktūras Dome plāno veidot Izglītības dienestu un Attīstības dienestu.

Mārupes novada pašvaldībā ieviesta elektronisko pakalpojumu saņemšanas sistēma, kas dod iespēju pašvaldības sniegtus pakalpojumus saņemt elektroniski, aizpildot veidlapas interneta mājas lapā un iesniegt parakstoties ar e-parakstu.

Starpiestāžu pakalpojumi

Starpiestāžu pakalpojumi ir saistīti ar iestāžu savstarpējo sadarbību noteiktu valsts pārvaldes funkciju vai uzdevumu veikšanā vai kuru rezultāts ir nepieciešams tikai citas iestādes funkciju vai uzdevumu izpildei vai tās pakalpojumu nodrošināšanai.

Saskaņā ar principu, ka „nauda seko skolēnam” Mārupes novada dome 2011.gadā izglītības funkciju nodrošināšanai ir ieņēmusi 210 047 LVL. Savukārt izdevusi 501 767 LVL, veicot pašvaldību budžeta transfertu citām pašvaldībām to skolēnu izglītības nodrošināšanai, kuri mācās izglītības iestādēs citās izglītības iestādēs ārpus Mārupes novada administratīvās teritorijas.

Saskaņā ar likumu „Par pašvaldību finanšu izlīdzināšanu” un Ministru kabineta 2009.gada 22.decembra noteikumiem Nr.1571 „Noteikumi par pašvaldību finanšu izlīdzināšanas fonda ieņēmumiem un to sadales kārtību 2011.gadā veiktas iemaksas Pašvaldību izlīdzināšanas fondā 1 513 594 LVL apmērā.

Mārupes novada Dome efektīvas darbības nodrošināšanai un pilnveidošanai patstāvīgi veic iekšējo uzraudzību un kontroli. Iestāžu vadītāji seko savu darba plānu izpildei, nodrošina darbību atbilstoši apstiprinātajam budžetam. Regulāri tiek apzināti riski, preventīvi veikti risku iestāšanās pretpasākumi.

Komercpakalpojumi

Mārupes novada Dome komercpakalpojumus nesniedz, jo komercpakalpojumi neizriet no iestādes valsts pārvaldes funkcijām vai uzdevumiem un kuri sabiedrībai ir pieejami brīvā tirgus apstākļos, un kas tiek sniegti uz komerciāliem pamatiem par samaksu (piemēram, mērniecības darbi, kopēšana, topogrāfisko karšu sagatavošana u.c.).

Savukārt, novada domes aktivitāšu ietvaros ir iespējams sniegt atbalstu, kā arī veikt attīstības plānošanas dokumentu izstrādi, kas veicinātu komercpakalpojumu jeb uzņēmējdarbības attīstību novadā, kā piemēram, teritorijas plānojumā paredzot ražošanas teritorijas un saistošo, galvenokārt, satiksmes infrastruktūru, kas nodrošinātu teritoriju sasniedzamību un līdz ar to arī uzņēmēju intereses pieaugumu par šīm teritorijām.

Papildus augstāk minētajam dome ir iecerējusi izveidot uzņēmējdarbības eksperta/konsultanta amata vietu, kuras viens no pienākumiem būtu identificēt novadā trūkstošos komercpakalpojumus un meklēt risinājumus šo pakalpojumu attīstībai.

8.1.3 Pašvaldības komunikācija ar iedzīvotājiem

Mārupes novada nozīmīgākie resursi komunikācijai ar sabiedrību ir:

- novada mājas lapa internetā www.marupe.lv, t.sk. interaktīva aptauja, iegūstot atgriezenisko saiti no lapas apmeklētājiem,
- Mārupes novada Domes bezmaksas informatīvais izdevums *Mārupes Vēstis*;
- dažādu sabiedrības līdzdalības pasākumu – sabiedriskās apspriedes, publisko apspriešanu u.tml. organizēšana;
- tikšanās ar iedzīvotājiem un iedzīvotāju forumi,
- sadarbība ar sabiedriskajām organizācijām, iespēju robežās atbalstot šo organizāciju darbību ar telpām pasākumu rīkošanai, ar transportu, kā arī ar informācijas izplatīšanu par organizāciju darbu.

Mārupes novada pašvaldības interneta mājas lapā tiek sniegta plaša informācija par novadu, novada Domes darbību un tās rezultātiem, aktualitātēm novada kultūras un sporta dzīvē.

Mārupes Vēstis ir Mārupes novada Domes bezmaksas informatīvā avīze, kas iznāk kopš 1997. gada 15. jūlija. Kopš 1999. gada *Mārupes Vēstis* iznāk vismaz vienu reizi mēnesī 6000 eksemplāru tirāžā.

Izdevums *Mārupes Vēstis* informē iedzīvotājus par Mārupes novada Domes pieņemtajiem lēmumiem, likumu izmaiņām, publicē svarīgākos paziņojumus, kā arī sabiedriskās dzīves aktualitātes un rakstus par novada dzīvi un cilvēkiem.

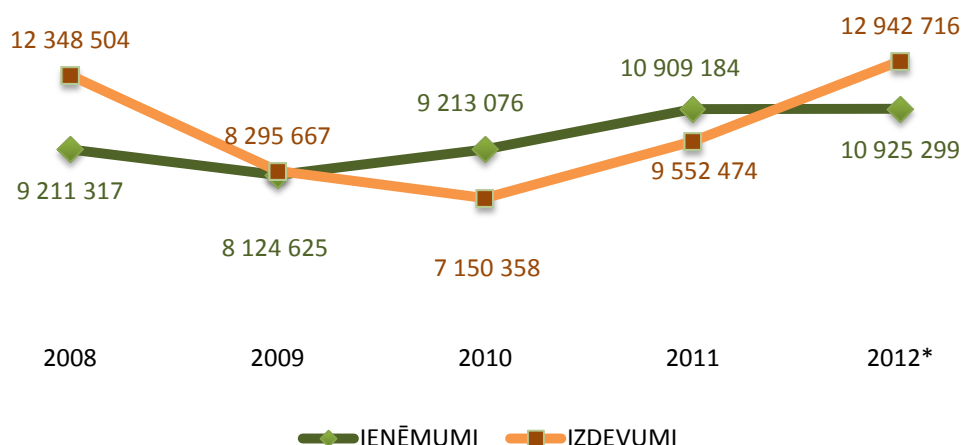
8.2 PAŠVALDĪBAS PAMATBUDŽETA RAKSTUROJUMS

Mārupes novada pamatbudžeta ieņēmumi kopš 2008.gada ikgadēji palielinās, izņemot 2009.gadu. 2012.gada pamatbudžeta ieņēmumu apjoms plānots 10.9 milj. latu līmenī, kas par 18.6% pārsniedz 2008.gada rādītāju.

Mārupes novada ģeogrāfiskais stāvoklis (Rīgas tuvums) un tā radītās priekšrocības (darbavietas Rīgā) ir nodrošinājušas salīdzinoši nelielu ieņēmumu samazinājumu 2009.gadā un jau atkal pieaugumu 2010.gadā.

2010. un 2011.gada pamatbudžeta struktūra liecina par ieņēmumu pārsvaru pār izdevumiem. Tomēr 2012.gadā plānots budžeta deficīts 2.0 milj. latu apmērā, ko paredzēts kompensēt no iepriekšējo gadu ieņēmumu pārsvara pār izdevumiem.

Attēls 8-2. Budžeta ieņēmumu un izdevumu salīdzinājums, 2008. -2012.g., Ls



* - prognoze

Avots: 2008.-2009.g. - www.kase.gov.lv

2010.-2012.g. - Mārupes novada pašvaldība - www.marupe.lv

8.2.1 Pamatbudžeta ieņēmumu struktūra

Lielākais īpatsvars pamatbudžeta ieņēmumos ir nodokļu ieņēmumiem, kas vidēji pēdējo gadu laikā veido ~ 83% no kopējiem ienākumiem (skat. tabulu).

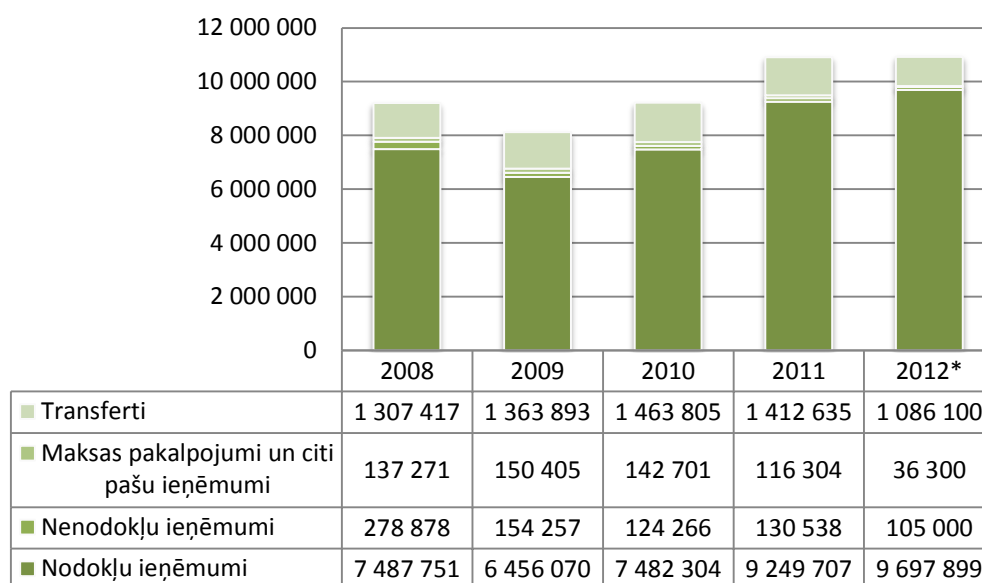
Savukārt nodokļu ieņēmumu struktūrā absolūti lielāko īpatsvaru, t. i., vairāk kā 80% veido iedzīvotāju ieņēmumu nodoklis. Ievērojams īpatsvars nodokļu ieņēmumos ir nekustāmā īpašuma nodokļa ieņēmumiem, tomēr šo

ieņēmumu apjoms ir atkarīgs no valsts nodokļu politikas.

Tabula 8-1. Ieņēmumu struktūra 2008.-2012.g.

Pamatbudžeta ieņēmumi	Vidēji 2008.-2012.g.
Nodokļu ieņēmumi, t.sk.:	83%
IIN	83%
NĪN	17%
Nenodokļu ieņēmumi	1,7%
Maksas pakalpojumi un citi pašu ieņēmumi	1,3%
Transferti	14%

Attēls 8-3. Mārupes novada budžeta ieņēmumu struktūra, 2008.-2012.g., Ls



* - prognoze

Avots: 2008.-2009.g. - www.kase.gov.lv

2010.-2012.g. - Mārupes novada pašvaldība - www.marupe.lv

8.2.2 Izdevumu struktūra

Mārupes novada pašvaldības budžeta izdevumi novirzīti pašvaldības funkciju izpildei, t.i., nodrošina:

- Izglītības, kultūras un sporta iestāžu darbību,
- Sociālā dienesta darbību,
- Bāriņtiesas darbību,
- Dzimtsarakstu nodaļas uzturēšanu,
- Novada pasākumu finansēšanu,
- Investīciju finansēšanu,
- Līdzfinansējumu ES fondu finansētajos projektos u.c.

Analizējot novada izdevumu struktūru, var redzēt, ka lielākais īpatsvars jeb vairāk kā 46% (vidēji 2008.-2012.g.) saglabājas izglītības jomai.

Salīdzinoši nemainīgs izdevumu apjoms pēdējos gados ir paredzēts sociālai aizsardzībai, kas liecina par salīdzinoši labu situāciju uz citu pašvaldību fona, kur sociālo izmaksu apjoms krīzes rezultātā ir būtiski pieaudzis.

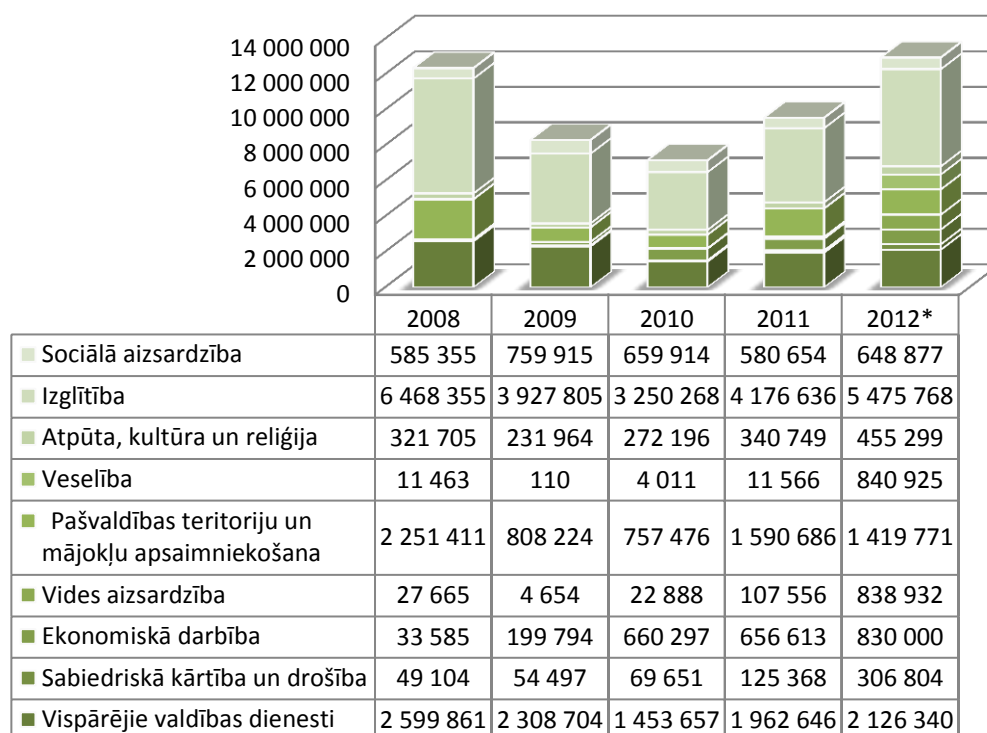
Tabula 8-2. Izdevumu struktūra 2008-2012.g.

Pamatbudžeta izdevumi	Vidēji 2008.-2012.g.
Vispārējie valdības dienesti	20,8%
Sabiedriskā kārtība un drošība	1,2%
Ekonomiskā darbība	4,7%
Vides aizsardzība	2,0%
Pašvaldības teritoriju un mājokļu apsaimniekošana	13,6%
Veselība	1,7%
Atpūta, kultūra un reliģija	3,2%
Izglītība	46,3%
Sociālā aizsardzība	6,4%

Jāatzīmē, ka 2012.gada budžeta izdevumos plānots ievērojams pieaugums šādās kategorijās:

- veselība,
- vides aizsardzība,
- sabiedriskā kārtība un drošība.

Attēls 8-4. Mārupes novada budžeta izdevumu struktūra, 2008.-2012.g., Ls



* - prognoze

Avots: 2008.-2009.g. - www.kase.gov.lv

2010.-2012.g. - Mārupes novada pašvaldība - www.marupe.lv

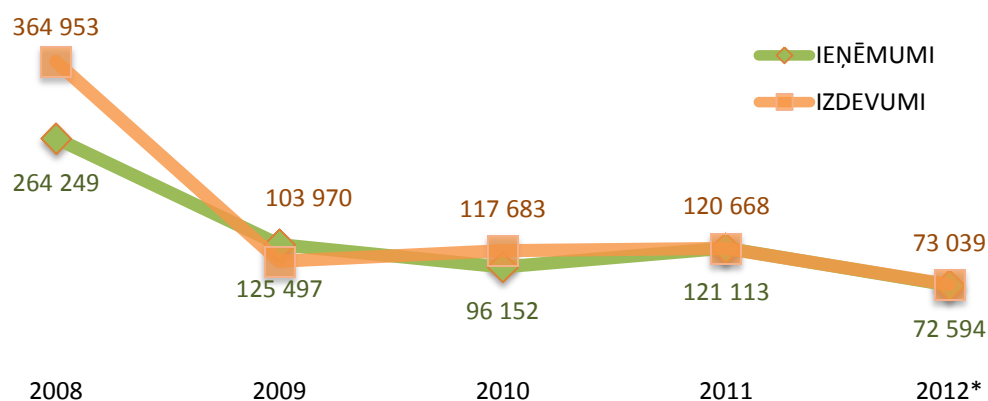
Ievērojams izdevumu samazinājums 2010.gadā ir sadaļā „Vispārējie valdības dienesti”, kas liecina, ka pašvaldība ir atbilstoši reaģējusi uz valsts ekonomiskās attīstības tendencēm un samazinājusi arī savus tiešos izdevumus.

Kopā gandrīz 3.1 miljons Ls no kopējā budžeta izdevumiem 2012.gadā ir paredzēti investīcijām jeb tautsaimniecības finansējumam (ekonomiskā darbība, vides aizsardzība, pašvaldības teritorijas un mājokļu apsaimniekošana).

Ņemot vērā Mārupes novada pašvaldības ieņēmumu izdevumu attiecību, 2010. un 2011.gadā novads Pašvaldību izlīdzināšanas fondā iemaksāja attiecīgi 1,02 Ls un 1,5 milj. Ls.

8.3 SPECIĀLĀ BUDŽETA RAKSTUROJUMS

Salīdzinoši ar novada pamatbudžetu ievērojami straujāku kritumu iezīmēja novada speciālā budžeta ienākumi un izdevumi. Mārupes novada speciālais budžets samazinājās vairāk nekā par 50% kopš 2008.gada.

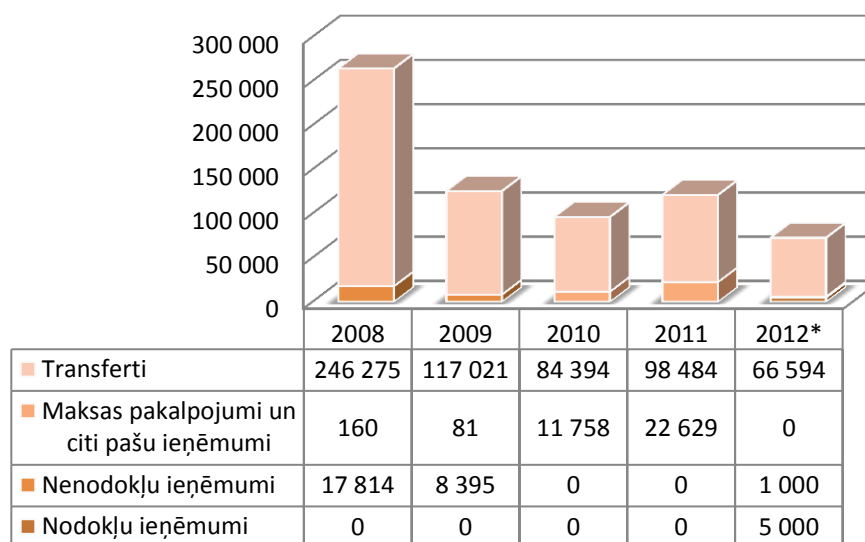
Attēls 8-5. Mārupes novada speciālā budžeta ieņēmumi un izdevumi, 2008.-2012.g., Ls

* - prognoze

Avots: 2008.-2009.g. - www.kase.gov.lv

2010.-2012.g. - Mārupes novada pašvaldība - www.marupe.lv

Būtiskākais kritums speciālā budžeta ieņēmumu sadaļā ir attiecināms uz saņemtiem transfertiem (skat. Attēls 8-5).

Attēls 8-6. Speciālā budžeta ieņēmumu struktūra, 2008.-2012.g., Ls

* - prognoze

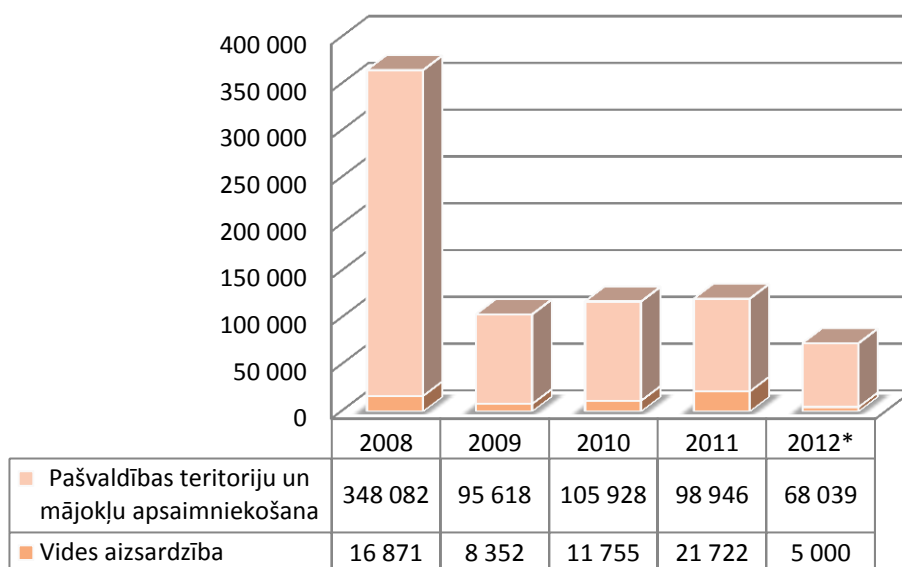
Avots: 2008.-2009.g. - www.kase.gov.lv

2010.-2012.g. - Mārupes novada pašvaldība - www.marupe.lv

Speciālā budžeta izdevumu struktūru veido:

- Pašvaldības teritorijas apsaimniekošana;
- Vides aizsardzība.

92% no speciālā budžeta izdevumiem pašvaldības teritorijas apsaimniekošanai novirzīti ceļu uzturēšanai.

Attēls 8-7. Speciālā budžeta izdevumu struktūra, 2008.-2012.g., Ls

* - prognoze

Avots: 2008.-2009.g. - www.kase.gov.lv

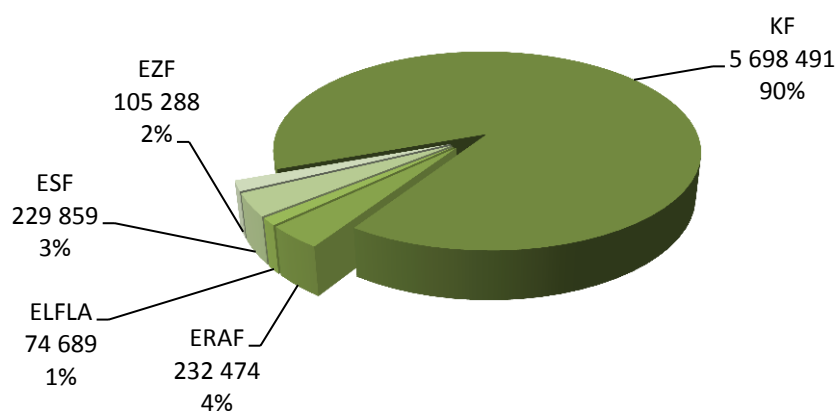
2010.-2012.g. - Mārupes novada pašvaldība - www.marupe.lv

8.4 ĪSTENOTIE INVESTĪCIJU PROJEKTI

Mārupes novada pašvaldība īsteno projektus publiskās infrastruktūras un pakalpojumu, kā arī kopējās iedzīvotāju labklājības un uzņēmējdarbības vides uzlabošanā, piesaistot finansējumu gan no Eiropas Savienības fondiem, gan citiem finanšu instrumentiem.

Līdz 2012.gada maijam Mārupes novadā kopējais piesaistīto un pašu finanšu līdzekļu apjoms sastāda 6.35 milj. latu, par kuriem ir īstenoti vai tiek īstenoti 25 Mārupes novadam nozīmīgi projekti (skat. attēlu un tabulu zemāk).

Attēls 8-8. Mārupes novada investīciju projektu finansējuma sadalījums pa finansējuma avotiem, LVL



Avots: Mārupes novada pašvaldība

Piezīme: Attēlā atspoguļots projektu sadalījums pēc līdzfinansēšanas avotiem, norādot to kopējās izmaksas, nevis līdzfinansējuma apmēru.

Tabula 8-3. Mārupes novada investīciju projektu finansējuma sadalījums pa finansējuma

ES fondu līdzfinansētie projekti

Nr. p.k.	Projekta nosaukums un projekta Nr.	Fonda nosaukums	Projekta īstenošanas laiks	Kopējās projekta izmaksas, LVL	Finansējums, LVL			Attiecināmo izmaksu summa, LVL
					ES fonds	Pašvaldība	Valsts	
1	„Satiksmes drošības uzlabojumi Mārupes novadā, izbūvējot apgaismojumu Vecozolu ielā”, Nr. 3DP/3.2.1.3.1/10/APIA/CFLA/113/052	ERAF	07.02.2011. - 06.08.2011.	22 105,69	18 789,84	2 984,27	331,58	22 105,69
2	„Attīstošās vides inventāra iegāde bērnu fiziskajai attīstībai un veselības nostiprināšanai”, Nr. 11-04-LL37-L413201-000013	ELFLA	12.04.2011-30.06.2012	14 661,96	9 013,50	5 648,46		12 018,00
3	"Dienas centra „Švarcenieki” telpu vienkāršota renovācija”, Nr. 11-04-LL37-L413201-000021	ELFLA	12.04.2011-31.12.2011	11 423,48	7 022,63	4 400,85		9 363,51
4	„Sporta pasākumu rīkošanai nepieciešamā inventāra iegāde Mārupes Sporta centram”, Nr. 11-04-LL37-L413201-000012	ELFLA	12.04.2011-31.12.2011	2 198,20	1 351,35	846,85		1 801,80
5	„Infrastrukturā uzlabošana sabiedrisko aktivitāšu dažādošanai vietējiem Jaunmārupes ciema iedzīvotājiem”, Nr. 10-04-LL37-L413101-000005	ELFLA	21.07.2010. - 01.07.2011.	16 575,79	10 274,25	6 301,54		13 699,00
6	„Mārupes novada pašvaldības darbinieku aktīvāka un kvalitatīvāka līdzdalība Eiropas Savienības politiku instrumentu un pārējās ārvalstu finanšu palīdzības līdzfinansēto projektu un pasākumu plānošanā un īstenošanā”, Nr.1DP/1.5.2.2.3/10/APIA/SIF/018	ESF	01.09.2010-28.02.2011	23 005,91	23 005,91	0,00		23 005,91
7	„Speciālistu piesaiste Mārupes novada pašvaldības administratīvās kapacitātes paaugstināšanai”, Nr. 1DP/1.5.3.1.0/10/IPIA/VRAA/104	ESF	22.11.2010-31.12.2011	21 000,00	21 000,00	0,00		21 000,00
8	„Jaunmārupes diķa "Pavasara ūdenskrātuve" renovācija”, Nr. 10-04-ZL11-Z401101-000002	EZF	20.08.2010-30.09.2011	24 072,55	14 921,00	9 151,55		19 894,67

Nr. p.k.	Projekta nosaukums un projekta Nr.	Fonda nosaukums	Projekta īstenošanas laiks	Kopējās projekta izmaksas, LVL	Finansējums, LVL			Attiecināmo izmaksu summa, LVL
					ES fonds	Pašvaldība	Valsts	
9	„Velo punkta izveide” Nr. 10-04-LL37-L413101-000003	ELFLA	21.07.2010-30.12.2010	2 840,02	1 760,34	1 079,68		2 347,12
10	„Multimediju komplekta iegāde sabiedrisko aktivitāšu pieejamībai Mārupes novada iedzīvotājiem”, Nr. 10-04-LL37-L413101-000002	ELFLA	21.07.2010-30.12.2010	1 350,00	836,77	513,23		1 115,69
11	„Materiāli tehniskās bāzes pilnveide vispārējās vidējās izglītības programmu īstenošanai Rīgas rajona Mārupes vidusskolā”, Nr. 3DP/3.1.3.1.0/08/IPIA/VIAA/020	ERAF	14.05.2009-31.12.2010	93 190,39	79 211,81	11 182,89	2 795,69	93 190,39
12	Maģistrālie ūdensvada un sadzīves kanalizācijas tīkli Jaunmārupē, Nr. VPD1/ERAF/CFLA/04/NP/1.1.1./000001/001	ERAF	12.2004-06.2006	82 272,00	82 272,00			82 272,00
13	Projekts „Publisko interneta pieejas punktu izveide Rīgas plānošanas reģionā”, Nr. VPD1/ERAF/CFLA/05/APK/1.3.2./000014/009	ERAF	31.08.2013	2 524,99	2 524,99	0,00		2 524,99
14	„Mārupes pagasta izglītības iestāžu informatizācija” Nr. 3DP/3.2.2.1.2/IPIA/VIAA/526	ERAF	01.2010-06.2012	32 380,50	32 380,50	0,00		32 380,50
15	„Rekreācijas iespējas nodrošināšana vietējiem iedzīvotājiem un viesiem, izbūvējot un labiekārtojot skvēru Konrādu ielā 1, Mārupē”, Nr. 11-04-ZL11-Z401101-000001	EZF	07.09.2011. - 30.11.2012	81 215,03	59 912,73	21 302,30		66 569,69
16	„Iekārtu un inventāra iegāde iedzīvotāju dzīves kvalitātes veicināšanai Mārupes novadā”, Nr. 11-04-LL37-L413201-000032	ELFLA	30.09.2011.-01.04.2012	10 064,58	7 424,70	2 639,88		8 249,66
17	"Kultūras pasākumu rīkošanai nepieciešamā aprīkojuma iegāde", Nr. 11-04-LL37-L413201-000027	ELFLA	30.09.2011. - 01.04.2012.	15 575,06	11 489,79	4 085,27		12 766,44
18	„Kvalitatīvāka Mārupes novada pašvaldības darbinieku iesaiste Eiropas Savienības politiku instrumentu un pārējās ārvalstu finanšu palīdzības	ESF	01.04.2012-31.12.2012	7 439,69	7 439,69	0,00		7 439,69

Nr. p.k.	Projekta nosaukums un projekta Nr.	Fonda nosaukums	Projekta īstenošanas laiks	Kopējās projekta izmaksas, LVL	Finansējums, LVL			Attiecināmo izmaksu summa, LVL
					ES fonds	Pašvaldība	Valsts	
	līdzfinansēto projektu īstenošanā", Nr. 1DP/1.5.2.2.3/11/APIA/SIF/076							
19	Pedagogu konkurētspējas veicināšana izglītības sistēmas optimizācijas apstākļos, Nr. 2009/0196/1DP/1.2.2.1.5/09/ IPIA/VIAA/001	ESF	09.11.2009-03.2012	77 744,00	77 744,00	0,00		77 744,00
20	Darba praktizēšanas pasākumu nodrošināšana pašvaldībās darba iemaņu iegūšanai un uzturēšanai, Nr. 1DP/1.3.1.5.0/09/IPIA/NVA/001	ESF	09.2009-12.2011	100 669,03	100 669,03	0,00		100 669,03
21	„Ūdenssaimniecības pakalpojumu attīstība Mārupē” Nr. 3DP/3.5.1.1.0/10/IPIA/VIDM/005	KF	28.10.2010-27.10.2014	5 698 491,21	3 983 641,99	1 714 849,22		4 193 307,36
Kopā				6 340 800,08	4 552 686,82	1 784 985,99	3 127,27	4 803 465,14
				100%	71,80%	28,15%	0,05%	

Citi realizētie projekti

Nr. p.k.	Projekta nosaukums un projekta Nr.	Finansējuma avots	Projekta īstenošanas laiks	Izmaksu summa, LVL
1	„Atbalsts jauniešu centru nodrošināšanai pašvaldībā” Nr. 07.4-16/70/18.12.2009	Valsts budžets	12.2009-06.2010	1 039,00
2	„Jaunmārupes bērni un jaunieši kustībā”	Valsts budžets	12.2009-06.2011	1 039,00
3	„Atbalsts Bērnu un jauniešu Dienas centra „Tiraine” darbības nodrošināšanai Mārupes novadā”, Nr. 07.4-16/70/18.12.2009	Valsts budžets	12.2009-06.2012	1 050,00
4	Purvu biotopu aizsardzības plāna īstenošana Latvijā, Nr.LIFE04NAT/LV/000196	Latvijas Dabas fonds	02.2005-06.2008	7 028,04
Kopā:				10 156,04

8.5 JAUNATNES POLITIKA

Avots: www.jaunatneslietas.lv

Jaunatnes politikas normatīvo aktu ietvaru veido:

- „Jaunatnes likums”, kas stājās spēkā 2009.gada 1.janvārī,
- 2009.gadā apstiprinātās „Jaunatnes politikas pamatnostādnes 2009.-2018.gadam”,
- Jaunatnes politikas valsts programma 2009. - 2013.gadam.

Nemot vērā ārējo normatīvo regulējumu, Mārupes novadā ir uzsākti pasākumi jaunatnes politikas veidošanā. 2012.gadā Domes ietvaros ir izveidota jaunatnes lietu speciālista štata vieta, tiek izstrādāta Mārupes novada jaunatnes politikas stratēģija 2013.- 2019.gadam.

Mārupes novada interneta mājas lapā sniegta informācija par iespējām piedalīties starptautiskajos jauniešu apmaiņas projektos, dažādos konkursos, iespējām pieteikties stipendijām, darba iespējām vasarā u.c.

Novadā darbojas divi dienas centri „Švarcenieki” un „Tīraine”, kur jaunieši var pavadīt brīvo laiku.

Mārupes novada jaunieši vēlētos, lai novadā tiktu uzcelts multifunkcionāls centrs, kur būtu iespējams pavadīt brīvo laiku, jauniešiem aktuāla ir veloceļu izbūve gan novada teritorijā, gan uz Rīgu, tāpat svarīgi būtu, lai tiktu organizēts sabiedriskais transports tā, lai, beidzoties pasākumiem Rīgā, piemēram, Muzeju naktij, būtu iespējams nokļūt atpakaļ dzīvesvietā. Jaunieši vēlētos, lai novadā būt vairāk iespēju sportošanai ārā.

Novadā būtu nepieciešamas aktivitātes Mārupes jauniešu iniciatīvas veicināšanai, t.i., iespējas organizēt projektus - līdzdalības apmācības Mārupes jauniešiem (9. -12. klase), kuru rezultātā varētu veidoties pusformāla jauniešu padome (piemēri ir Cēsu, Liepājas, Madonas, Rīgas u.c. Jauniešu domes), kas piedalītos Mārupes jaunās paaudzes kultūras, sporta un neformālās izglītības organizēšanā.

8.6 NEVALSTISKO ORGANIZĀCIJU DARBĪBA

Atbilstoši SIA „Lursoft” datu bāzē atrodamajai informācijai Mārupes novada teritorijā, sākot no 1993.gada, kopā ir reģistrētas 129 biedrības, 10 nodibinājumi un viena sabiedriskā organizācija. Vislielākais reģistrēto biedrību skaits bija 2011.gadā, kad tika nodibinātas 32. Ne visas no tām darbojas aktīvi.

Mārupes pašvaldībā aktīvi darbojas vairākas sabiedriskās organizācijas:

- ✓ Mārupes pensionāru labdarības biedrība,
- ✓ Mārupes politiski represēto biedrība,
- ✓ Mārupes biedrība 1991.gada barikāžu dalībniekiem,
- ✓ Biedrība „Mārupes uzņēmēji”,
- ✓ Biedrība „Mārupes BMX klubs”.

Mārupes pašvaldība iespēju robežās atbalsta šo organizāciju darbību, nodrošinot tās ar telpām pasākumu rīkošanai, transportu, kā arī ar informācijas izplatīšanu par organizāciju darbu.

Vēl jāmin šādas biedrības:

- ✓ Biedrība „Mārupes novada basketbola līga”,
- ✓ Nodibinājums Mārupes Mākslas māja,
- ✓ Biedrība „Mārupes dāmu klubiņš”,
- ✓ Biedrība „Pierīgas partnerība”,
- ✓ Biedrība Mārupes auto moto klubs „Bieriņi”,
- ✓ Skultes pensionāru biedrība „Mežābele”,
- ✓ Biedrība Golfa klubs Viesturi,
- ✓ Rīgas makšķerēšanas sporta klubs invalīdiem „Barjera”,
- ✓ Baltijas iluzionistu biedrība „A.M.B.E.R.”.

Biedrība „Mārupes uzņēmēji”

Biedrība ir dibināta 2011.gada maijā, apvienojot Mārupes novada uzņēmējus pēc teritoriālā principa, lai aktīvi darbotos un ietekmētu uzņēmējdarbības vidi novadā. Biedrībā ir apvienojušies 50 uzņēmumi, kas pārstāv dažādas uzņēmējdarbības nozares. Zināmāko uzņēmumu pārstāvji, kas apvienojušies biedrībā – „Also Latvia”, „Wess motors”, „Doka”, „BEW RIX”, „Meliorators J”, „Wavin” un „Vērsis Ro”. Biedrībā ir iesaistījušies arī divi novada domes deputāti, kas ir arī uzņēmēji.

Biedrības biedrs var būt jebkura komercsabiedrība, individuālais komersants, biedrība, nodibinājums vai cits saimnieciskā darba veicējs, kurš ir nomaksājis ikgadējo biedra naudu, kura saimnieciskā darbība ir saistīta ar Mārupes novadu un kuram nav vienaldzīga uzņēmējdarbības attīstība Mārupes novadā.

Biedrības aktivitātes:

- ✓ Apzināt ar uzņēmējdarbību saistītās problēmas Mārupes novadā un biedrības kompetences ietvaros tās risināt;
- ✓ Veicināt savstarpējo informācijas, pieredzes un labās prakses piemēru apmaiņu starp novada uzņēmējiem;
- ✓ Veidot līdzvērtīgu dialogu starp Mārupes novada domi un vietējiem uzņēmējiem, iesaistoties lēmumu pieņemšanā, kas sekmētu uzņēmēju un novada ekonomisko attīstību;
- ✓ Sadarboties ar citām biedrībām, organizācijām un apvienībām ar mērķi sekmēt „Mārupes uzņēmēju” atpazīstamību, konkurētspēju un veselīgas uzņēmējdarbības vides nodrošināšanu;
- ✓ Piesaistīt finansējumu, īstenot kopīgus projektus, kā arī veikt cita veida saimnieciskās aktivitātes biedrības darbības nodrošināšanai;

Biedrības „Mārupes uzņēmēji” valde sastāv no 5 valdes locekļiem, kas ir atbildīgi par biedrības godīgu, efektīvu un aktīvu darbību. Biedrības valde tiek ievēlēta uz gadu un pārvēlēta ikgadējā biedrības kopsapulcē. Valdes sēdes notiek ne retāk kā vienu reizi mēnesī, tās ir atklātas.

Sava pirmā darbības gada laikā organizācija ir nostiprinājusi biedru skaitu, biedrības viedoklī ieklausās un ņem vērā novada pašvaldība, biedrība ir uzsākusi darbu pie kopīgu projektu realizācijas ar Jūrmalas un Rīgas uzņēmēju biedrībām. Biedrības ietvaros nodibinātie kontakti palielina uzņēmēju piedāvāto preču un pakalpojumu noietu. Biedrība aktīvi piedalās novada sociālajā dzīvē, piedaloties talkās un organizējot labdarības akciju „Kļūsim par rūķiem Mārupes bērniem”.

Biedrība „Mārupes novada basketbola līga”

Biedrība „Mārupes novada basketbola līga” ir dibināta 2009.gadā, lai iesaistītu Mārupes novadā dzīvojošos, strādājošos un citus ar Mārupes novadu saistītos Latvijas iedzīvotājus aktīvās, regulārās sporta nodarbībās un popularizētu veselīgu dzīvesveidu, veicinātu basketbola attīstību Mārupes novadā un organizētu Mārupes novada basketbola turnīru un citas sporta sacensības, treniņus un treniņnometnes. Biedrība sadarībā ar Mārupes Sporta centru jau trīs gadus organizē basketbola sacensības vīriešiem. Šajā gadā turnīrā piedalās 11 komandas. Spēles notiek Jaunmārupes sākumskolas un Tīraines pamatskolas sporta zālēs.

Biedrība „Mārupes BMX klubs”

Biedrības mērķis ir iesaistīt bērnus, jauniešus, un viņu vecākus aktīvās sporta nodarbībās, kas vērstas uz veselības veicināšanu, slimību profilaksi, sporta masveidību un izglītošanu, kas veicina sporta meistarības izaugsmi, popularizēt Mārupes novadā BMX sporta veidu, iesaistot tajā pēc iespējas vairāk bērnus, jauniešus un viņu vecākus. Lai īstenotu mērķi, biedrība ir izveidojusi un apsaimnieko BMX trasi. Trasē tiek rīkotas bērnu, jauniešu sporta nodarbības – treniņus un sacensības, ir piesaistīti treneri un pedagogi. Biedrība organizē sporta nometnes un citus sporta pasākumus.

Mārupes BMX kluba biedri ir startējuši sacensībās Latvijā, Eiropā un pasaulē.

Biedrība ar Mārupes novada, Pierīgas partnerības, LAD un interesentu atbalstu realizē šādus projektus:

- ✓ BMX trases celtniecība un teritorijas komunikāciju sakārtošana.
- ✓ Skrituļošanas vasarā un slidotavas ziemā laukuma izbūve.
- ✓ Specializētu BMX velosipēdu iegāde, basketbola grozu, sporta pasākumu telts iegāde.

Ir plānots arī izbūvēt ūdens un elektrības pieslēgumus, kā arī izveidot skeitparku. Tālākā nākotnē plānots uzbūvēt Trail un pumptrack veloceliņus, autostāvvietu, skatītāju tribīnes, izbūvēt hokeja laukuma apmales un nožogot trasi, kā arī izbūvēt BMX trases slēgta tipa angāru, kas nodrošinātu darbību trasē visu gadu.

1991.gada barikāžu dalībnieku Mārupes biedrība

Biedrība reģistrēta 2005.gadā. Darbības mērķi:

- ✓ Apzināt un apkopot ziņas par 1991.gada janvāra un augusta notikumu dalībniekiem un viņu turpmāko darbību;
- ✓ apkopot ziņas par notikumu dalībnieku materiālo stāvokli un sniegt nepieciešamo informāciju Mārupes novada pašvaldībai;
- ✓ savākt vēsturisko, vizuālo un cita veida informāciju par 1991.gada notikumu norisi, kuru nodot Barikāžu muzeja fondam;
- ✓ popularizēt savākto materiālu masu informācijas līdzekļos un caur atsevišķiem izdevumiem informēt valsts institūcijas par šo personu sociālo stāvokli un sniegt juridisko un morālo atbalstu 1991.gada barikāžu notikumu dalībniekiem;
- ✓ atzīmēt, kopt un apzināt 1991.gada janvāra notikumu piemiņas vietas Mārupes novadā;
- ✓ veicināt izstāžu darbību par Latvijas brīvības notikumiem 1991.gadā;
- ✓ organizēt piemiņas dienas sarīkojumus un aktīvi tajos piedalīties;

- ✓ pieņemt Latvijas un ārvalstu pilsoņu un organizāciju ziedojumus un dāvinājumus; sniegt priekšlikumus pašvaldības iestādēm par piemiņas vietu atzīmēšanu un saglabāšanu;
- ✓ slēgt līgumus par konkrētu darbību veicināšanu ar pašvaldību, organizācijām un privātpersonām;
- ✓ sadarboties ar Latvijas un citu zemju līdzīgām sabiedriskām organizācijām un fondiem, slēgt sadarbības līgumus.

Baltijas iluzionistu biedrība „A.M.B.E.R.”

Mārupes novadā ir reģistrēta Nevalstiska organizācija Baltijas iluzionistu biedrība „A.M.B.E.R.”, kura izveidota, lai apvienotu Baltijas iluzionistus pieredzes apmaiņai un profesionālai izaugsmei, popularizētu Iluzionistu mākslu Baltijā, veicinātu Baltijas iluzionistu mākslinieciskās darbības attīstību ārvalstīs.

8.7 PUBLISKĀS PĀRVALDES NOVĒRTĒJUMS

Mārupes novads tika izveidots 2009. gadā, tajā atrodas četri ciemi: Mārupes ciems, Jaunmārupes ciems, Skultes ciems, Tīraines ciems. Novada administratīvais centrs atrodas Mārupē.

Novada pārvaldi īsteno Mārupes novada Dome, tās struktūrvienības un iestādes. Mārupes novada Dome sastāv no 15 deputātiem, kuri darbojas šādās komitejās: finanšu komitejā, attīstības komitejā, kā arī sociālo, izglītības, kultūras un sporta jautājumu komitejā.

Mārupes novada Domes pakļautībā ir 14 iestādes un struktūrvienības, Dome ir dalībnieks 2 kapitālsabiedrībās un 7 biedrībās (nodibinājumos).

Saskaņā ar principu „nauda seko skolēnam” Mārupes novada Dome 2010.gadā izglītības funkciju nodrošināšanai ir ieņēmusi 207 417 LVL. Savukārt izdevusi 484 311 LVL, veicot pašvaldību budžeta transfertu citām pašvaldībām to skolēnu izglītības nodrošināšanai, kuri mācās izglītības iestādēs ārpus Mārupes novada administratīvās teritorijas.

2011.gadā veiktas iemaksas Pašvaldību izlīdzināšanas fondā 1 513 594 LVL LVL apmērā.

Dome sniedz šādus publiskos pakalpojumus

- 1) Dzimtsarakstu nodaļa – laulību reģistrācija, uzvārdu, vārdu, tautības maiņa, dzimšanas reģistrēšana, miršanas reģistrēšana u.c.
- 2) Administrācija – iedzīvotāju deklarēšana, bērnu pieteikšana pirmsskolas izglītības iestādēs.
- 3) Bāriņtiesa ir pašvaldības aizbildnības un aizgādības iestāde. Bāriņtiesa prioritāri nodrošina bērna vai citas rīcībnespējīgas personas tiesību un tiesisko interešu aizsardzību. Bāriņtiesa Civillikumā paredzētajos gadījumos sniedz palīdzību mantojuma lietu kārtošānā, gādā par mantojuma apsardzību, kā arī izdara apliecinājumus un pilda citus Bāriņtiesu likumā noteiktos uzdevumus.
- 4) Būvvalde – plānošanas uzdevumu sagatavošana; būvprojektu saskaņošana; būvatļauju izsniegšana; darba uzdevumu detālplānojumiem izsniegšana u.c. Būvvaldē var saņemt nepieciešamās konsultācijas par būvniecību vai teritorijas plānojumiem.

- 5) Sociālais dienests - sociālo pakalpojumu sniegšana, sociālā palīdzība, sociālā darbinieka konsultācijas par tālāku rīcību personai, kura nespēj nodrošināt sevi (savu ģimeni) un/vai pārvarēt esošās dzīves grūtības tikai saviem spēkiem un kurai ir vēlēšanās mainīt savu pašreizējo situāciju.

Mārupes novada pašvaldībā ieviesta elektronisko pakalpojumu saņemšanas sistēma, kas dod iespēju pašvaldības sniegtus pakalpojumus saņemt elektroniski, aizpildot veidlapas interneta mājas lapā un iesniegt, parakstoties ar e-parakstu.

Komunikācija ar sabiedrību notiek, izmantojot novada mājas lapu (www.marupe.lv), informatīvo izdevumu *Mārupes Vēstis*, rīkojot sabiedriskās un publiskās apspriešanas, tiekoties ar iedzīvotājiem un rīkojot iedzīvotāju forumus, sadarbojoties ar sabiedriskajām organizācijām, iespēju robežās atbalstot šo organizāciju darbību ar telpām pasākumu rīkošanai, ar transportu, kā arī ar informācijas izplatīšanu par organizāciju darbu.

2011.gada pamatbudžeta ieņēmumu apjoms ir 10.9 milj. latu, no kuriem 83% ir nodokļu ieņēmumi. Mārupes novada pašvaldības budžeta izdevumi novirzīti pašvaldības funkciju izpildei, t.i., nodrošina:

- izglītības, kultūras un sporta iestāžu darbību,
- sociālā dienesta darbību,
- bāriņtiesas darbību,
- dzimtsarakstu nodaļas uzturēšanu,
- novada pasākumu finansēšanu,
- investīciju finansēšanu,
- līdzfinansējumu ES fondu finansētajos projektos u.c.

46% budžeta līdzekļu (vidēji 2008.-2012.gadā) tiek novirzīti izglītības jomai.

Mārupes novada speciālais budžets ir samazinājies vairāk nekā par 50% kopš 2008.gada. 2011.gadā budžeta ieņēmumi bija 121113Ls, savukārt izdevumi – 120 668Ls. Speciālā budžeta izdevumu struktūru veido izdevumi pašvaldības teritorijas apsaimniekošanai un vides aizsardzībai.

92% no speciālā budžeta izdevumiem pašvaldības teritorijas apsaimniekošanai novirzīti ceļu uzturēšanai.

Līdz 2012.gada maijam Mārupes novadā kopējais piesaistīto un pašu finanšu līdzekļu apjoms sastāda 6.35 milj. latu, par kuriem ir īstenoti vai tiek īstenoti 25 Mārupes novadam nozīmīgi projekti

Mārupes novadā ir uzsākti pasākumi jaunatnes politikas veidošanā. 2012.gadā domes ietvaros ir izveidota jaunatnes lietu speciālista štata vieta, tiek izstrādāta Mārupes novada jaunatnes politikas stratēģija 2013.- 2019.gadam.

Novadā darbojas divi dienas centri „Švarcenieki” un „Tiraine”.

Mārupes novada interneta mājas lapā sniegta informācija par iespējām piedalīties starptautiskajos jauniešu apmaiņas projektos, dažādos konkursos, iespējām pieteikties stipendijām, darba iespējām vasarā u.c.




Novada pārvaldība ir pietiekami labi strukturēta un funkcionē veiksmīgi, novadā sniegtie pakalpojumi vērtējami kā labi un nodrošina iedzīvotājiem visu nepieciešamo.

Iedzīvotāju forumu un aptaujas rezultātu kopsavilkums

Vairums (65%) iedzīvotāji ir apmierināti ar pašvaldības darbu un uzskata, ka novada dome ļoti rūpējas par saviem iedzīvotājiem un ir ļoti atsaucīga dažādu problēmu risināšanā. Vērojama iedzīvotāju neapmierinātība attiecībā uz komunālo pakalpojumu nodrošināšanu novadā.

Iedzīvotāju aptaujā izteikto viedokli par novada Doma sk. zemāk.

Lūdzu, novērtējiet, kāda ir PAŠVALDĪBAS IESTĀŽU un UZŅĒMUMU sniegto pakalpojumu KVALITĀTE novadā**Mārupes novada Dome**

apmierina	468		65%
neapmierina	77		10.7%
nav viedokļa/neizmantoju	175		24.3%

9 DABAS RESURSI

9.1 NOVADA PLATĪBAS VISPĀRĒJS RAKSTUROJUMS

Pēc Valsts zemes dienesta datiem (uz 01.01.2012) Mārupes novada platība ir 10408,5 ha. Tās struktūra ir sniegta tabulā zemāk (skat. Tabula 9-1).

Tabula 9-1. Mārupes novada zemju sadalījums, 01.01.2012.

Kods	Nekustamā īpašuma lietošanas mērķu grupa	Kopplatība	
		ha	%
01	Lauksaimniecības zeme	4463,6	42,9%
02	Mežsaimniecības zeme un īpaši aizsargājamās dabas teritorijas, kurās saimnieciskā darbība ir aizliegta ar normatīvo aktu	3561,2	34,2%
03	Ūdens objektu zeme	37,5	0,4%
04	Derīgo izrakteņu ieguves teritorijas	176,4	1,7%
05	Dabas pamatnes un rekreācijas nozīmes zeme	51,4	0,5%
06	Individuālo dzīvojamo māju apbūves zeme	810,1	7,8%
07	Daudzdzīvokļu māju apbūves zeme	58,1	0,6%
08	Kommercdarbības objektu apbūves zeme	179,6	1,7%
09	Sabiedriskas nozīmes objektu apbūves zeme	118,5	1,1%
10	Ražošanas objektu apbūves zeme	43,2	0,4%
11	Satiksmes infrastruktūras objektu apbūves zeme	883,3	8,5%
12	Inženiertehniskās apgādes tīklu un objektu apbūves zeme	12,6	0,1%
13	Nekustamā īpašuma lietošanas mērķis nav norādīts	13,0	0,1%
	Kopā:	10408,5	100,0%

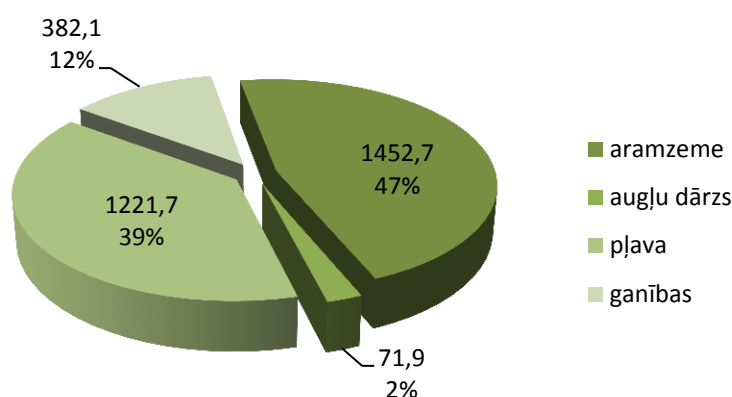
Atbilstoši zemes sadalījumam nozīmīgākās nekustamā īpašuma lietošanas mērķu grupas ir sekojošas:

- 43% aizņem lauksaimniecības zeme,
- 34% ir mežsaimniecības zeme un īpaši aizsargājamās dabas teritorijas, kurās saimnieciskā darbība ir aizliegta ar LR spēkā esošajiem normatīvajiem aktiem,
- 11,6% - dažāda veida apbūves zeme, no tiem 8,4% mājokļu apbūves zemes,
- 8,5% - satiksmes infrastruktūras objektu apbūves zeme.

9.2 LAUKSAIMNIECĪBAS ZEME

Lauksaimniecības zemes iedalās aramzemēs, augļu dārzos, pļavās un ganībās. Lielāko daļu lauksaimniecības zemju aizņem aramzeme (1452,7 ha jeb 47%) un pļavas (1221,7 ha jeb 39%). 382,1 ha (12%) Mārupes novadā aizņem ganības un 71,9 ha (2%) - augļu dārzi (skat. Attēls 9-1).

Attēls 9-1. Mārupes novada lauksaimniecības zemju sadalījums, 01.01.2012



Avots: Valsts zemes dienests

Sadalījumā pēc zemes lietošanas veida lauksaimniecībā izmantojamās zemes platība Mārupes novadā ir 4030,5 ha. No šīm platībām 869,8 ha jeb 21,6% tiek izmantoti kā individuālo dzīvojamo māju u.c. objektu apbūves zeme.

Pēc Lauku atbalsta dienesta informācijas par lauksaimniecībā izmantojamo zemju (turpmāk tekstā LIZ) apsekošanas rezultātiem, kas publicēti Lauku atbalsta dienesta mājas lapā (03.11.2011), Mārupes novadā tika apsekoti 3050 ha (tika apsekotas tikai zemes vienības, kuru platība pārsniedz 1 ha). 86% no apsekotajām teritorijām jeb 2634 ha tika atzītas kā koptas LIZ, 14% jeb 416 ha kā neapstrādātas LIZ. (Avots: www.lad.gov.lv)

9.3 MEŽI UN PURVI

9.3.1 Meži

Mārupes novadā pēc Valsts meža dienesta datiem par 2011.gadu meži aizņem 2605,91 ha jeb 25% teritorijas (neskaitot īpaši aizsargājamās dabas teritorijas). No tiem 93,6% ir privātie meži, 5,56% ir valsts meži un tikai 0,84% ir pašvaldības īpašumā esoši meži. Mārupes novadā dominējošie ir skuju koki, kas aizņem 83,76% (2182,7 ha) no visām mežaudžu platībām, mīksto lapu koku meži aizņem 16,18% (421,64 ha), bet cietie lapu koki – tikai 0,06% no mežu teritorijas (1,57 ha).

Rīgas pilsētai piederošos mežus Mārupes novadā apsaimnieko Olaines-Tīreļu mežniecība. Privātīpašumā vai lietojumā esošie meži pārsvarā atrodas Rīgas reģionālās virsmežniecības Babītes biroja pārraudzībā.

9.3.2 Purvi

Līdzena reljefs, ģeoloģiskā uzbūve, augstais gruntsūdens līmenis un lielais nokrišņu daudzums teritorijā ir noteikuši plašu pārmitru platību veidošanos. Pēc VZD datiem purvi aizņem 13,3% Mārupes novada teritorijas – 1380,6 ha. Galvenokārt tie ir augstie jeb sūnu purvi, kas ir izvietojusies pagasta dienvidrietumu daļā – Cenas tīrelis un Medemu purvs. Cenas tīrelis un Medemu purvs veido sākuma barošanās sistēmu trim pagasta ūdenstecēm.

Cenas tīrelis

Cenas tīrelis atrodas Piejūras zemienē Tīreļu līdzenumā, ~12 km uz DR no Rīgas robežas. Tas izvietojies Mārupes, Babītes un Olaines novados. 1999.gadā Cenas tīrelim piešķirts īpaši aizsargājamas dabas teritorijas statuss. Kādreiz tas bija otrs lielākais Latvijas purvs aiz Teiču purva, bet šobrīd kūdras izstrādes un meliorācijas neskarti palikuši vairs apmēram 2,5 tūkstoši hektāru (dabas liegumā – 2133 ha). Maksimālais kūdras slāņa biezums Cenas tīrelī ir 6,8 metri. Kūdras ieguves darbi te sākušies jau pirms 2.Pasaules kara un ārpus lieguma teritorijas notiek arī pašreiz.

Bieriņu purvs

Novada centrālajā daļā atrodas *Bieriņu purvs* (342 ha), kas praktiski ir izstrādāts un zaudējis purvam raksturīgo veģetāciju.

9.4 ĢEOLOĢISKIE RESURSI

Latvijas vides, ģeoloģijas un meteoroloģijas centra Latvijas derīgo izrakteņu atradņu reģistrā ir atrodamas ziņas par derīgo izrakteņu atradnēm Mārupes novadā (skat. Tabula 9-2). Nevienai no tām nav valsts nozīmes derīgā izrakteņa atradnes statuss.

Tabula 9-2. Derīgo izrakteņu atradnes Mārupes novadā

Numurs	Atradne	Derīgā izrakteņa veids	Derīgā izmantošana	Atradnes izmantošana	Krājumi
<i>Būvmateriālu izejvielu atradnes</i>					
2286	Lagūnas	smilts	nav pētīta	netiek izmantota	
2329	Dardedzes - 1	smilts	ceļu būvei	netiek izmantota	
2349	Mārtiņi	smilts	ceļu būvei laukumu planēšanai	netiek izmantota	
2371	Ežiņi	smilts	būvniecībai	Izmanto	
2376	Gundegas - Rīgas rajons	smilts	ceļu būvei	Izmanto	896.35 tūkst.m ³
2466	Mazcenu aleja	smilts	ceļu būvei	Izmanto	
2501	Viesītes	smilts	laukumu planēšanai	Izmanto	
2516	Kārkliņi - 1	smilts	būvniecībai, ceļu būvei	Izmanto	
2538	Ošupes	smilts	būvniecībai, ceļu būvei	Izmanto	
<i>Kūdra</i>					
16698	Bieriņu	kūdra	mēslojums pakaiši enerģētika	netiek izmantota	A kat. – 114.67 tūkst.t N kat. – 188.80 tūkst.t P kat. – 51 tūkst.t
16753	Ezeru (daļa)	kūdra	mēslojums	netiek izmantota	
16755	Māriņu	kūdra	pakaiši	netiek izmantota	
16803	Cenas tīrelis	kūdra	lauksaimniecība	Izmanto	A kat. – 13754.21

Numurs	Atradne	Derīgā izrakteņa veids	Derīgā izmantošana	Atradnes izmantošana	Krājumi
			mēslojums		tūkst.t P kat. – 16380.00 tūkst.t
16804	Mēdema	kūdra	lauksaimniecība mēslojums pakaiši kurināmā frēzkūdra	Izmanto	A kat. – 1278.49 tūkst.t N kat. - 13.50 tūkst.t P kat. – 8107.00 tūkst.t
16851	Mārtiņi	kūdra		netiek izmantota	

Avots: VSIA LVĢMC

9.5 ŪDENS RESURSI

Mārupes novada teritorijas hidrogrāfiskais tīkls pieder gan Daugavas baseinam (Mārupīte), gan Lielupes baseinam (Neriņa un Dzilnupīte), novadā ir arī samērā blīvs meliorācijas grāvju tīkls. Upēm ir raksturīgs mazs kritums un lēns tecējums. Upju ielejas ir pārveidotas.

Mārupīte ir Daugavas kreisā krasta pieteka. Tā iztek no Meduma purva rietumu daļas (Mārupes pagastā) un ietek Daugavā (Rīgas pilsētas teritorijā). Upes kopējais garums ir 11km, baseina laukums – 35,5 km². Tā kā Mārupīte tek pa līdzenu reljefu, upes relatīvais kritums ir ļoti neliels – tikai 15 m. Savā augštecē tā vāc ūdeņus no grāvjiem, nelieliem „Purva ezeriņiem”. Mārupes novada teritorijā upes gultne ir iztaisnota.

Neriņa iztek no Meduma purva rietumu daļas, tās augštecē ieplūst melioratīvie ūdeņi no Cenu tīreļa ZA daļas, kā arī lauksaimniecisko zemju notece. Neriņa tek cauri Jaunmārupē, Skultei un tālāk Babītes pagasta robežās kopā ar Dzilnupi saplūst Dzilnupes polderī, kas saistīts ar Babītes ezeru Lielupes baseinā. Upes kopējais garums ir 18 km, baseina laukums - 115,2 km². Upe visā garumā pagasta teritorijā ir regulēta, bet tās krastos ir atjaunojies aizaugums, un lejpus Jaunmārupes tās krasti veido zaļo zonu, kas saplūst ar blakus esošām mežu teritorijām. Interesantākā vieta veidojas lejpus Skultes ciemata, kur saglabājušās upes agrākās meandras, bet ūdens kvalitāte upē šeit ir vērtējama kā vāji piesārņota - piesārņota. (dati: LVĢMA)

Dzilnupīte iztek no Cenu tīreļa ZR-Z daļas, daļēji meliorējot purva teritoriju, un tālāk pagasta teritoriju šķērso R-ZR virzienā jau kā regulēts grāvis, tikai mežu teritorijā tās krastos atjaunojies aizaugums. Pie Božu ūdenskrātuves Dzilnupīte ieplūst Babītes pagasta teritorijā, un tālāk Neriņas - Dzilnupes polderis saistīts ar Babītes ezeru. Upes kopējais garums ir 18 km, baseina laukums - 115,2 km².

Novada teritorijā liela bagātība ir **purva ezeri**. „Cenas tīreļa” lieguma daļā to skaits ir vairāki desmiti, kas nosaka kopējo „Cenas tīreļa” vērtību kā dabas liegumu. Medumu purvā atrodas Stūnīšu ezers.

Teritorijā atrodas vairākas **mākslīgās ūdenstilpes (dīķi)** - dīķi Jaunmārupē (Imaku dīķis, Gravas dīķis, Bērzciema dīķis, Pavasara dīķis), dīķi pie mazstāvu apbūves Mārupē (piemēram, Aigu ūdenskrātuve), dīķi pie golfa kluba „Viesturi”, pagasta teritorijā iestiepjas neliela Božu ūdenskrātuves dienvidu daļa (4,1 ha). Božu ūdenskrātuves lielākā daļa atrodas Babītes pagastā (kopējā platība - 56 ha, garums - 1,4 km, vidējais

platums - 0,6 km, vidējais dziļums ir 1-1,5m). Tā ir mākslīgi uzpludināta uz Dzilnupītes, appludinot izmantotu smilšu karjeru.

Jaunmārupē atrodas vairākas pagājušajā gadsimtā izveidotas ūdenskrātuves - Jaunmārupes ciema centrā kā dabas parka zona un pie apvedceļa Jaunmārupes ciemā. Bērziema ūdenskrātuvi pie apvedceļa agrāk izmantoja tehniskajam ūdens nodrošinājumam lauksaimniecības zemju laistīšanai, pašreiz izmanto kā atpūtas teritoriju, bet šeit nav izveidota nepieciešamā infrastruktūra.

Skultes karjerā ir izveidojusies ūdenstilpe ar vairākām raksturīgām saliņām, bagāta ar dažādām putnu un zivju sugām. Arī Medemu purvā atrodas vairākas mākslīgās ūdenskrātuves ar lielu rekreatīvo potenciālu. Bez iepriekš minētajām, Mārupes novadā atrodas arī vairākas citas nelielas ūdenskrātuves/ugunsdzēsības dīķi. Ūdenskrātuvju ūdensguve ir saistīta ar gruntsūdens pieteci un nokrišņiem.

9.6 AIZSARGĀJAMĀS UN AINAVISKI NOZĪMĪGĀS TERITORIJAS

9.6.1 Dabas liegumi

Mārupes novada teritorijā ietilpst Natura 2000 teritorija – *dabas liegums „Cenas tīrelis”* (LV0519800), līdz ar to teritorijā esošo dabas vērtību aizsardzību regulē Latvijas Republikas un Eiropas Savienības likumdošana, kā arī citas starptautiskās saistības. Dabas liegumam „Cenas tīrelis” ir izstrādāts Dabas aizsardzības plāns 2005.-2020.gadam, bet nav izstrādāti individuālie aizsardzības un izmantošanas noteikumi.

Cenas tīreļa platība ir 2133 ha, tīrelis ir starptautiski nozīmīga putnu vieta (kods LV030) 2488 ha platībā.

Teritorijas dabas vērtības:

Biotopi: 5 Eiropas nozīmes biotopi, tai skaitā 2 prioritāri: neskarts augstais purvs un purvainis mežs (7110*, 91D0*). Galvenā teritorijas vērtība – neskarts augstais purvs ar ciņu – lāmu kompleksu, kā arī pārejas purvi un slīkšņas. Kopumā 95% no teritorijas aizņem Eiropas Savienības īpaši aizsargājami biotopi. Tīrelis unikāls arī ar to, ka te sastopami vienkopus rietumu un austrumu tipa purvu veģetācijas pazīmes.

Flora: konstatētas 4 īpaši aizsargājamas vaskulāro augu sugas, 2 retas sūnu un 1 aizsargājama sēņu suga.

Fauna: pēc dažādu projektu datiem teritorijā konstatētas 26 Latvijas īpaši aizsargājamās un Eiropas Savienības Putnu direktīvas sugas, piemēram: dzeltenais tārtiņš, purva tilbīte, brūnā čakste, kuitala, niedru lija, rubenis un daudzi citi. Teritorija ir nozīmīga migrējošo putnu - zosu un dzērviņu atpūtas vieta. Tīreli kā tranzīteritoriju izmanto arī vilki.

Dabas liegumu negatīvi ietekmē:

- Nosusināšanas darbi purvā, kas ievērojami degradējuši dabiskos purva biotopus. Meliorācijas grāvju kopgarums sasniedz 24,5 km.
- Kūdras ieguve tiešā lieguma tuvumā.

Plānotie pasākumi un to realizācija:

- Dambju būve, lai novērstu susināšanas negatīvo ietekmi purvā.
- Purva laipas būve.
- Putnu novērošanas torņa būve.

- Apsaimniekošanas pasākumu monitorings.
- Informācijas stendu uzstādīšana.
- Bukleta izdošana.

Novada teritorijā nav mikroliegumu, nav arī dabas pieminekļu.

9.6.2 Dižkoki

Pēc VSIA Latvijas Vides, ģeoloģijas un meteoroloģijas centra datu bāzē atrodamajām ziņām Mārupes novada teritorijā ir sastopami vairāki dižkoki, kuru raksturojums sniegts tabulā zemāk (skat. Tabula 9-3).

Tabula 9-3. Dižkoki Mārupes novadā

ID	Suga	Atrašanās vieta	Apkārtmērs (m)	Augstums (m)
2006	Parastais ozols (Quercus robur L.)	Mārupe, Kantora ielas turpinājumā, Rozītes, 50m aiz vidusskolas	4.94	24
2007	Parastais ozols (Quercus robur L.)	Drusti, 20m R no dzīvojamās ēkas	4.52	25
2008	Parastais ozols (Quercus robur L.)	Mārupes vidusskola, 3 ozoli vienā rindā, 100m W no skolas jaunās ēkas	4.19	27
2009	Parastais ozols (Quercus robur L.)	Mārupes vidusskola, 3 ozoli vienā rindā, 80-150m N-NE no ēkām	4.75	21
2010	Parastais ozols (Quercus robur L.)	Mārupes vidusskola, 3 ozoli vienā rindā, 80-150m N-NE no ēkām	4.92	22
2027	Parastā kļava (Acer platanoides L.)	Mārupe, ~30m N no vecās muižas	3.07	22
2028	Parastā kļava (Acer platanoides L.)	Mārupe, ~30m N no vecās muižas	2.89	22
2021	Parastā liepa (Tilia cordata Mill.)	Pārupji (saimnieks Bruno Cīrulis)	4.86	24

Avots: VSIA LMGMCM

9.7 DABAS RESURSU NOVĒRTĒJUMS

Mārupes novada ģeogrāfiskais novietojums ir uzskatāms kā labvēlīgs, jo tas atrodas blakus Rīgai un ir viegli sasniedzams.

Mārupes novadu nevar raksturot kā novadu ar ievērojamiem dabas resursiem (meži, vai ģeoloģiskie krājumi, lauksaimniecības zemju apjoms), kas būtu kā pamats un stimuls novada ekonomiskai attīstībai. Taču jāatzīmē, ka sasaistē ar novada ģeogrāfisko stāvokli (Rīgas un automaģistrāļu tuvums) šie resursi rada priekšnosacījumus to netradicionālai jeb specializētai izmantošanai. Tā piemēram:

- lauksaimniecības zemes un Rīgas (kā noieta tirgus) tuvums nodrošina specializētās lauksaimnieciskās ražošanas attīstību (dārzeņu audzēšana un pārstrāde u.c.);
- mežu teritorijas ir resurss rekreācijas infrastruktūras veidošanai.

Kopumā vides kvalitāte novadā vērtējama kā laba, ir salīdzinoši maz piesārņotu vietu un objektu.

Mārupes novada teritorijā ietilpst Natura 2000 teritorija – *dabas liegums „Cenas tīrelis”*, novada teritorijā nav mikroliegumu, nav arī dabas pieminekļu.

Iedzīvotāju forumu un aptaujas rezultātu kopsavilkums

Novada ģeogrāfisko stāvokli un dabas resursus kopumā iedzīvotāji vērtē pozitīvi. Svaigais gaiss, mežu tuvums un lauku vide tiek minēti kā labās lietas novadā.

Jaunmārupes iedzīvotājiem būtisks jautājums ir lauksaimniecības uzņēmumu radīto smaku ierobežošana.

10 SVID ANALĪZE

10.1 TRANSPORTA UN SATIKSMES INFRASTRUKTŪRA

SVID	Raksturojums
S	Lidostas „Rīga” atrašanās novada teritorijā, kas rada priekšnosacījumus komercdarbības attīstībai
	Tieša piekļuve maģistrālajiem autoceļiem (apvedceļš, Jelgavas šoseja)
	Piekļuve dzelzceļam (Tīraines dzelzceļa stacija)
	Ir pieejamas teritorijas un risinājumi veloceļu, <i>Park&ride</i> u.c. attīstībai
	Tiek nodrošināts sabiedriskais transports skolēnu pārvadāšanai
V	Lidostas klātbūtne rada negatīvu ietekmi uz dzīves vides kvalitāti Skultē, Jaunmārupē (trokšņu zonu)
	Dzelzceļa klātbūtne rada negatīvu ietekmi uz dzīves vidi Tīrainē (trokšņu un vibrācijas zona)
	Valsts, reģionālo un vietējo ceļu stāvoklis un kvalitāte ir kritiska
	Liels vietējo ielu, ceļu noslogojums
	Zems pašvaldības ielu un ceļu īpatsvars ar cieto segumu
	Nav sabiedriskā transporta saiknes starp novada ciematiem
	Atkarība no Rīgas pilsētas sabiedriskā transporta
	Nav <i>Park&ride</i> stāvvietas
	Nav izveidota optimāla sasaiste ar Rīgas pilsētas maģistrālēm
	Liela tranzīta autotransporta plūsma pa novada ceļiem, ielām
	Nav izveidots veloceļu tīkls, kas paaugstinātu satiksmes drošību un palielinātu iedzīvotāju mobilitāti
	Gājēju drošība ir zemā līmenī (maz ietvju, neapgaismotas pieturvietas, slikta pieejamība pieturvietām, nav gājēju ceļu apgaismojuma u.c.)
	Skultes ciemam nav tieša savienojuma ar Mārupi
	Privāto ceļu statuss ierobežo to uzturēšanas iespējas no pašvaldības puses
	Nav vienotas un drošas transporta sistēmas (arī ar Rīgu, Lielā iela un K.Ulmaņa gatve)
Izbraukšanai no Tīraines uz Vienības gatvi ir neatbilstoša satiksmes organizācija	
Neatbilstoša transporta infrastruktūra dārzkopības sabiedrībās, kas transformējas par pastāvīgām dzīves vietām	
I	Nozīmīgu valsts un privāto ceļu un ielu pārņemšana pašvaldības valdījumā, lai varētu organizēt to rekonstrukciju un uzturēšanu
	Velo maršrutu tīkla izveide, kas savienotu novada ciemus, kā arī ar kaimiņu novadiem un it īpaši ar Rīgas pilsētu, kur veloceļu tīkls jau ir daļēji izveidots
	Perspektīvais Dienvidu tilta savienojums ar Vienības gatvi, kas saistīts arī ar pareizu komerctransporta novirzes plānošanu no Vienības gatves
	Izbūvēt ceļu aizsargjoslās komunikācijas koridorus
	Tuneļa izbūve zem skrejceļa Skultes ciema, Liepājas šosejas virzienā, kas būtu kā priekšnoteikums darījumu teritorijas attīstībai Skultes ciema apkārtnē
Krustojuma izveide ar Lielirbes ielu	

SVID	Raksturojums
	Savienojumu ar Rīgas transporta plūsmu sadalīšana (vairāk maģistrālo ielu) šeit bija domāts, vairāku transporta mezglu un pieslēgumu veidošana, lai sadalītu plūsmas pašreizējās vietās.
	Izveidot <i>Park&ride</i> pie dzelzceļa stacijas „Tiraine”, kas mazināto slodzi uz novada ceļiem un ielām, kā arī paaugstinātu iedzīvotāju mobilitāti
	Sabiedriskā transporta tīkla attīstība, nodrošinot ciemu savienojumu
	Sliežu ceļa transporta izveide pasažieru pārvadājumiem caur Mārupi uz lidostu – pie nosacījuma, ja attīstās blīvas apbūves teritorijas (detālpārplānojami, kuru realizācijas gadījumā paredzēta daudzstāvu apbūve)
	Ir izstrādāts Rīgas, Pierīgas mobilitātes plāns, līdz ar to tiek sagatavota sabiedriskā doma jaunu infrastruktūras objektu izbūvei (ielas, ceļi, veloceļi, sliežu ceļi)
D	Neizdodoties pārņemt nozīmīgos valsts ceļus, nebūs iespēja šos ceļus sakārtot
	Atkarība no Rīgas pilsētas, valsts plāniem transporta sistēmas plānošanā
	Finansējuma pārdale (normatīvie akti)
	Transporta un loģistikas tirgus konkurence ar citām pašvaldībām
	Nav pieejams reģionālo centru finansējums transporta un loģistikas attīstībai

10.2 INŽENIERTEHNISKĀ INFRASTRUKTŪRA

SVID	Raksturojums
	<u>Ūdenssaimniecība un kanalizācija</u> Tiek realizēts ūdensapgādes un kanalizācijas attīstības projekts. Kanalizācijas tīklu pieslēgums Rīgas tīklam, nodrošina notekūdeņu novirzīšanu uz Rīgas attīrīšanas staciju
	<u>Enerģētika</u> Latvijas Gāzei ir ilgtermiņa plāns Jaunmārupes koģenerācijas stacija
S	<u>Sakari:</u> Galvenokārt Mārupē tiek nodrošināti labi telekomunikāciju sakari, kā arī pasts
	<u>Meliorācija</u> Pašvaldība tīra savā īpašumā esošos maģistrālos grāvjus
	<u>Kapi</u> Ir izstrādāti kapu labiekārtošanas projekti
	<u>Atkritumu saimniecība:</u> Pašvaldībai ir noslēgts līgums par atkritumu apsaimniekošanas kompāniju par atkritumu izvešanu
V	<u>Ūdenssaimniecība un kanalizācija</u> Retināta apbūve, kas rezultātā saistītas ar salīdzinošu lieliem kapitālieguldījumiem uz vienu vienību, kā arī uz pakalpojuma dārdzību Augsts gruntsūdeņu līmenis un tā rezultātā zema ūdens kvalitāte individuālajām ūdens ņemšanas vietām Dārzi tiek laistīti ar ūdensvada ūdeni Nelikumīgi pieslēgumi

SVID	Raksturojums
	<p>Uzskaitē ūdenssaimniecībā</p> <p>Nav šķidro sadzīves atkritumu apsaimniekošanas uzņēmumu (nav tehniskā nodrošinājuma)</p> <p>Iedzīvotājiem nav informācijas par tīklu attīstību</p> <p><u>Enerģētika</u></p> <p>Nav 110kV apakšstacijas</p> <p>Apakšstaciju jaudas izsmeltas</p> <p>Nav Latvenēro plānojuma attīstībai Mārupes novadā</p> <p>Augstsprieguma (gaisa) līnijas, kas ierobežo zem tām esošo zemes teritoriju izmantošanu</p> <p><u>Meliorācija</u></p> <p>Sistēma kopumā netiek uzturēta (valsts un privātie īpašnieki savā īpašumā esošo sistēmu neuztur funkcionējošā stāvoklī)</p> <p>Nepilnības meliorācijas sistēmu apsaimniekošanas likumdošanā (pašvaldība nevar tīrīt koplietošanas sistēmu)</p> <p>Bieži vien netiek ievērotas 10 m aizsargjoslas no meliorācijas sistēmām</p> <p>Būvniecības gaitā tiek bojātas meliorācija sistēmas</p> <p><u>Sakari</u></p> <p>Haotiska izbūve zemes reformas sākumā, kamēr vēl nebija ielu tīkla</p> <p>Maz publisko interneta pieslēgumam vietu</p> <p>Optisko kabeļu tīklojums (ir līdz Jaunmārupei un Piņķiem)</p> <p>Skultes un Jaunmārupes ciemā slikts mobilo sakaru (arī interneta) pārklājums</p> <p>Nav pietiekams pasta nodaļu skaits, ir tikai pasta nodaļa Mārupē, kur veidojas iedzīvotāju rindas</p> <p><u>Atkritumu saimniecība</u></p> <p>Maz šķiro, nesen nodrošināta dalītā atkritumu vākšana</p> <p>Nav šķiroto atkritumu laukuma</p> <p><u>Kapi</u></p> <p>Ierobežota kapu teritorija, Mārupes kapi slēgti.</p>
I	<p><u>Ūdenssaimniecība un kanalizācija</u></p> <p>Ir ūdenssaimniecības attīstības koncepcija līdz 2020.gadam, kas ietver Mārupes, Jaunmārupes un Tiraines ciema pilnīgu pieslēgšanu centralizētajiem pakalpojumiem</p> <p>Motivējoša un stimulējoša tarifu politika, lai netiktu laistīti dārzi</p> <p>Saistošo noteikumi kanalizācijas izvešanai no 2015.gada Visiem līgumi ar komunālajiem pakalpojumiem</p> <p><u>Enerģētika</u></p> <p>110kV apakšstacijas izbūve pie Zeltiņu ielas</p> <p>Gaisa vadu nomaiņa uz kabeļiem teritorijās, kur tās izmantošana var radīt pozitīvu finanšu rezultātu</p> <p>Lidostas apakšstacijas izbūve un pieslēgšanās tai</p> <p>Latvijas Gāze reaģē uz attīstības plāniem, kas nodrošina iespēju potenciālajiem patērētājiem izmantot gāzes enerģiju</p> <p>Alternatīvo apkures veidu attīstība</p>

SVID	Raksturojums
	<p><u>Atkritumi</u> Šķirotu atkritumu laukumu izveide</p>
	<p><u>Meliorācija</u> Saistošo noteikumu izstrāde, ilgtspējai meliorācijas infrastruktūras uzturēšanai Meliorācijas biedrības darba uzlabošana Lietus ūdens kanalizācijas izbūve Lauksaimniecības meliorācija jātransformē uz sistēmu lietus ūdens novadīšanai</p>
	<p><u>Kapi</u> Rezervēt teritoriju Mazcenu kapiem (10-15ha) no Rīgas mežiem Krematorija izveide</p>
D	<p>Inženiertehniskās infrastruktūras neuzlabošanas iespējamās sekas, dzīves vides kvalitātes pazemināšanās Enerģētikas jomā Olaine ir konkurētspējīgāka, kā rezultātā virkne potenciālo uzņēmumu var izvēlēties Olaini, kā savu atrašanās vietu</p>

10.3 IZGLĪTĪBA, KULTŪRA, SPORTS, SOCIĀLĀ UN VESELĪBAS JOMA

SVID	Raksturojums
	<p><u>Izglītība</u> Pašvaldība līdzfinansē PII pedagogus Novadā ir privātas PII Mārupes vidusskola ir iesaistījusies Junior Achievement programmā Mārupes vidusskolā ir labi centralizēto eksāmenu rezultāti Mārupes vidusskolā tiek organizēti auto vadītāju apmācības kursi (tiek izmantotas telpas) Ir skolēnu transports Pedagogiem ir pietiekoša slodze Jaunās un renovētās izglītības iestādes ir pielāgotas personām ar kustību traucējumiem</p>
S	<p><u>Kultūra</u> Skultes bibliotēkas darbība (zināmā mērā darbojas kā kultūras centrs un ciema bibliotēka, rīko pasākumus, piem., Nakts bibliotēkā) Notiek dažādi kultūras pasākumi Pasākumos tiek nodrošināta sabiedriskā kārtība</p>
	<p><u>Sports un aktīvā atpūta</u> Visos ciemos ir laba sporta darba organizācija Mārupes novada iedzīvotājiem ir labi sasniegumi sportā Jaunmārupē ir privāta peldvieta Katrā ciemā ir sporta laukumi</p>
	<p><u>Sociālā un veselības joma</u></p>

SVID	Raksturojums
	Nav būtiski pieaudzis trūcīgo personu skaits
	Bērnu klīniskās universitātes slimnīcas un Stradiņu slimnīcas tuvums
	Skultē ir publiskā pirts
	Ir pašvaldības policija, laba pašvaldības policijas sadarbība ar bāriņtiesu
	<u>Izglītība</u>
	Mārupes pamatskolai trūkst telpu, slikts telpu tehniskais stāvoklis
	Mārupes vidusskolai vecs jumts
	Jaunmārupes sākumskolā nepietiek telpu
	Skultes sākumskola, Mārupes pamatskolas PII korpuss, Mārupes vidusskolas vecais korpuss, PII „Lienīte”, Mūzikas un mākslas skola nav nosiltinātas
	Skultes sākumskolai nav sporta zāles
	PII ir nepietiekama datorizācija
	Izglītības iestādes ir grūti sasniedzamas ar sabiedrisko transportu
	Visiem novada bērniem nepietiek vietas PII, Stīpniekos vispār nav PII infrastruktūras, nav auklīšu dienesta 1-3 g. veciem bērniem
	Pedagogu atalgojums neatbilst dzīves līmenim novadā, nav konkurētspējīgs
	Mazs bērnu skaits (Skultē, Tīrainē), nav nokomplektētas klases (piem., Skultes sākumskolā ir apvienotas klases, Mārupes vidusskola nav piepildīta)
	Mārupes vidusskolai grūti konkurēt ar profesionālajām skolām, kurās skolēniem maksā stipendijas (Ls 70)
	Novadā nav koncepcijas par izglītības iestāžu tīkla attīstību
v	Neaktīvi mūžizglītības piedāvājumi, jo nav pieprasījuma
	Nepietiekams profesionālās ievirzes programmu skaits
	Nav atbalsta bērniem ar grūtībām mācībās
	NVO negatavo projektus, lai saņemtu finansējumu mūžizglītības pasākumiem
	<u>Kultūra</u>
	Novadā nav tūrisma informācijas centra
	Netiek rīkotas zaļumballes, diskotēkas
	Nav vietas, kur rīkot masu pasākumus brīvā dabā
	Nav novada kultūrvēsturiskā muzeja
	Trūkst telpu pašdarbības kolektīvu mēģinājumiem
	Vienīgā novada bibliotēka atrodas Jaunmārupē
	Skultes sākumskolā nav iespējas iekļūt bērniem invalīdiem
	<u>Sports</u>
	Novadā nav veloceliņu
	Novadā visi sporta laukumi ir sliktā tehniskā stāvoklī, nav mūsdienīga stadiona
	Daudzi ceļi novadā nav apgaismoti, nav atstarotāju, sliktā velobraucēju redzamība
	<u>Sociālā un veselības joma</u>

SVID	Raksturojums
	<p>Viss, kas saistīts ar sociālajiem jautājumiem, ir koncentrēts Mārupē</p> <p>Nav pietiekams un dažādots sociālo pakalpojumu klāsts</p> <p>Nav dienas centru visos ciemos</p> <p>Iedzīvotāji kaunas izmantot iespēju dienas centrā mazgāt veļu</p> <p>Speciālistiem netiek nodrošināta supervīzija</p> <p>Nepietiekams ģimenes ārstu skaits</p> <p>Nav videonovērošanas kameru</p>
I	<p><u>Izglītība</u></p> <p>Jaunu PII būvniecība (Tīrainē daudzdzīvokļu māju rajonā, Stīpniekos vai citur pēc nepieciešamības)</p> <p>Skultes sākumskolai, Mārupes pamatskolas PII korpusam, Mārupes vidusskolas vecajam korpusam, PII „Lienīte”, Mūzikas un mākslas skolai veikt siltināšanu</p> <p>Jauniešu centra būvniecība</p> <p>Alternatīvu bērnu pieskatīšanas pakalpojumu (bērnu pieskatīšanas centrs, auklīšu dienests) attīstīšana</p> <p>Izglītības koncepcijas izstrāde, t.sk.:</p> <ul style="list-style-type: none"> ✓ Profesionālo izglītības programmu izveide; ✓ Atpazīstamība, mārketingis; ✓ Panākt, lai 1.-9.klašu skolēni pamatzglītību iegūst novadā (nevis Olainē, Babītē, Rīgā). <p>Mūzikas un mākslas skolas telpu pārplānošana</p> <p>Mārupes pamatskolas rekonstrukcija</p> <p>Mārupes vidusskolas jumta rekonstrukcija</p> <p>Skolās jāorganizē mācības divās maiņās</p> <p>Vidusskolā jāveido kādu profesionālo ievirzi, piem., valodas (spāņu, portugāļu), sportā, u.c.</p> <p>Jāveic renovācija Skultes sākumskolai, izveidojot piebūvi, kurā varētu būt dienas centrs, stadions.</p> <p>Integrēt skolās bērnus, kam ir mācību traucējumi (t.sk. tos, kam ir uzstādītas medicīniskas diagnozes)</p> <p>Jaunmārupes sākumskolas (1.-6.klase) pārveide par pamatskolu (1.-9.klase)</p> <p>Skolas telpās (pēc 16:00) organizēt mūžizglītības pasākumus</p> <p>Speciālistu nodrošināšana, pedagogu kvalifikācijas paaugstināšana</p> <p><u>Kultūra</u></p> <p>Organizēt kultūras pasākumus ar kaimiņu novadiem</p> <p>Izveidot multifunkcionālu centru (vieta koncertiem u.c.)</p> <p>Izveidot novada muzeju (piem., Jaunmārupes vecajā bibliotēkas ēkā)</p> <p>Izveidot Tūrisma informācijas centru</p> <p>Izveidot vietu masu pasākumiem brīvā dabā</p> <p>Kultūrai jābūt pieejamai visā novadā, ne tikai centrā, koncerti u.c. kultūras pasākumi jāriko tuvāk dzīvesvietai</p>

SVID	Raksturojums
	<p>Jāpaplašina mūzikas un mākslas pulciņu piedāvājuma klāsts</p> <p>Lai skolēniem būtu, kur pavadīt brīvo laiku, jāveido, piem., jauno tehniķu stacijas, jauno naturālistu pulciņi, u.c.</p> <p>Sports</p> <p>Izveidot Jaunmārupē sporta un atpūtas kompleksu</p> <p>Visu novadā esošo sporta laukumu rekonstrukcija (Mārupē, Skultē, Tīrainē, Jaunmārupē), stadiona izbūve, skolu sporta bāzes atjaunošana</p> <p>Sociālā joma</p> <p>Izveidot ciemos sabiedrisko centrus, kuros būtu pieejamas informācijas tehnoloģijas, bibliotēkas pakalpojumi</p> <p>Apmācīt sociālos pedagogus</p> <p>Veselīga dzīvesveida veicināšana un popularizēšana</p> <p>Sociālajai aizsardzībai jābūt pieejamai tuvāk dzīvesvieta</p> <p>Jāizveido sociālo pakalpojumu attīstības koncepcija</p> <p>Ilgstošas sociālās aprūpes centra izveide un pakalpojumu dažādošana, krīzes centra izveide</p> <p>Dienas centru pieejamība visos ciemos</p> <p>Veicināt pilsoniskās apziņas veidošanos, piem., vienoties, ka individuālo dzīvojamo ēku kaimiņi reaģē uz blakus esošajā mājā, piem., signalizācijas darbību u.tml.</p>
D	<p>Pieaug jauniešu aizplūšana (no novada, no valsts)</p> <p>Izglītības pakalpojumu piedāvājuma pieaugošā konkurence ar Rīgas pilsētu</p> <p>Kultūras pakalpojumu piedāvājuma pieaugošā konkurence ar Rīgas pilsētu</p> <p>Novada vajadzībām nav atbilstoša ES finansējuma jaunajā finansēšanas periodā (2014-2020)</p>

II DAĻA STRATĒGISKĀ DAĻA

11 ILGTERMIŅA STRATĒGISKIE UZSTĀDĪJUMI

11.1 PAŠVALDĪBAS SPECIALIZĀCIJA

Novadā ir liels jaunu, strādājošu iedzīvotāju ar ģimenēm īpatsvars, turklāt, pretēji tendencei Latvijā, kur iedzīvotāju skaits samazinās, Mārupes novadā tas ik gadu pieaug. Novadā ir arī zems bezdarba līmenis, jo novadā reģistrēto darba vietu skaits ir gandrīz līdzvērtīgs iedzīvotāju skaitam. Šo faktu skaidro tas, ka novada teritorijā atrodas lieli uzņēmumi, kuri nodarbina arī Rīgas un apkārtējo teritoriju iedzīvotājus. Ap starptautisko lidostu „Rīga” ir izveidojies uzņēmumu klasteris, kuri sniedz pakalpojumus Rīgas lidostai vai arī izmanto tās pakalpojumus – VAS „Latvijas Pasts”, SIA „DHL Latvia”, VAS „Latvijas Gaisa satiksme”, u.c.. Tādēļ nozīmīga novada uzņēmumu darbības joma ir **transports un loģistika**.

Transporta mezglu krustpunkts (Rīgas osta, lidosta, dzelzceļš), izveidotā infrastruktūra un teritoriju pieejamība ražošanas attīstībai piesaista uzņēmumus. Novada teritorijas plānojums ir iezīmējis ražošanas attīstībai plānotās teritorijas, tas dod iespēju attīstīties **inovatīviem ražošanas uzņēmumiem** ar augstu pievienoto vērtību. Mārupes novada atrašanās satiksmes mezglā dod iespēju attīstīt Mārupes novadā biznesa parku.

Novads ir atpazīstams ar SIA „Sabiedrība Mārupe” darbību, kura apsaimnieko lauksaimniecībā izmantojamo zemi 2648 ha platībā, t.sk. arī citos novados un nodarbina gandrīz 300 cilvēkus. Uzņēmums ir lielākais dārzenu audzētājs segtajās platībās Latvijā. Kopējā siltumnīcu platība 9,6 ha, tai skaitā 6 ha audzē gurķus, 3,6 ha - tomātus. Novadā ir arī viena bioloģiskā saimniecība z/s „Orhidejas”.

Novada atrašanās tuvu Latvijas lielākajam produktu patērētājam – Rīgas pilsētas iedzīvotājiem – dod iespēju novadam **specializēties dārzenu un citu lauksaimniecības produktu ražošanā**.

Mārupes novada priekšrocība ir tā divējādās dzīves vides apvienojums, jo tā ir komfortabla dzīves zona ar harmonisku lauku un pilsētvides pakalpojumu klāstu. Novada un Rīgas mijiedarbība sekmē iedzīvotāju plūsmu uz darbu vai atpūtu abos virzienos. Tādēļ novadam ir lielas iespējas turpināt attīstīt **aktīvās atpūtas pakalpojumus** gan novada, gan Rīgas iedzīvotājiem.

Izvērtējot novada resursus un attīstības vērtības, novada specializācija ir:

- transports un loģistika,
- inovatīvas ražotnes,
- specializētā lauksaimniecība (dārzeni, u.c.) un pārstrāde,
- aktīvā atpūta un saistītie pakalpojumi.

11.2 VĪZIJA UN ILGTERMIŅA PRIORITĀTE

Attīstības vīzija līdz 2030. gadam: **Mārupes novads ir labvēlīgam lidojumam teicama starta vieta**.

Novada attīstības vīzija pozicionē novadu kā -

- labu dzīves vietu ģimenēm, kuru bērni novadā iegūst stingru pamatu zem kājām, mājas sajūtu, kvalitatīvu izglītību un varēs veiksmīgi startēt augstākajās un profesionālajās mācību iestādēs;

- labu vietu jauniešu un senioru neformālai darbībai, kur visos ciemos ir pieejama infrastruktūra grupu aktīvai un radošai darbībai, jaunu kopienu projektu izstrādei un īstenošanai;
- labu vietu radošai uzņēmējdarbībai, kuras inovāciju lidojumam ir visa nepieciešamā infrastruktūra;
- labu vietu, kur aizmirst ikdienas steigu un ļaut dvēselei lidot, baudot dabu un aktīvi atpūšoties.



Ilgtermiņa prioritāte - **Kvalitatīva un harmoniski attīstīta vide iedzīvotājiem, biznesam un atpūtai** - ir vērsta uz iedzīvotāju dzīves vides sakārtošanu un attīstību, uzņēmējdarbības attīstību, nodrošinot dabas vides saglabāšanu un ilgtspēju.

Mārupes novada attīstības pamatvirzieni ir uzņēmējdarbības attīstība – specializēta lauksaimniecība un produkcijas pārstrāde, aktīvā atpūta (tūrisms) un ar to saistītie pakalpojumi, kā arī loģistikas pakalpojumu attīstība, attīstot arī transporta infrastruktūru un inovatīvas ražotnes.

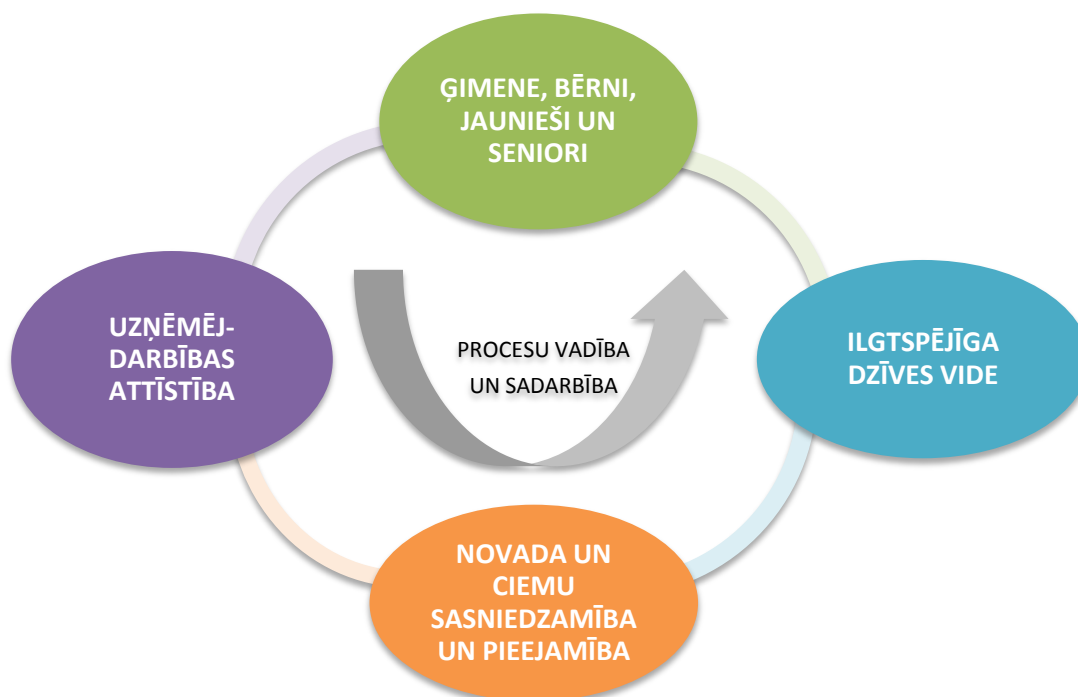
Novada attīstības pamatvirzieni atbilst Rīgas plānošanas reģiona attīstības uzstādījumiem un sekojoši pozicionē novadu Rīgas reģionā, Latvijā un Baltijā:

Mārupes novads Rīgas reģionā	Mārupes novads Latvijā	Mārupes novads Baltijā, Eiropā
Specializēta, netradicionāla lauksaimniecība; Aktīvās atpūtas pakalpojumi	Lidostas klasteris	Baltijas un Eiropas biznesa un darījumu centra šūna ar attīstītiem biznesa infrastruktūra pakalpojumiem

12 VIDĒJA TERMIŅA STRATĒGISKIE UZSTĀDĪJUMI

12.1 VIDĒJA TERMIŅA PRIORITĀTES UN SASNIEDZAMIE REZULTĀTI

Mārupes novada attīstības programmas prioritātes ir vērstas uz Mārupes novada attīstības vīzijas īstenošanu, veidojot iedzīvotājiem un uzņēmējiem labvēlīgu starta vietu un nodrošinot veiksmīgu lidojumu viņu dzīvē, darbā un atpūtā.



Prioritāte (VP)1: Ģimene, bērni, jaunieši un seniori

Vidēja termiņa prioritāte	Rīcības virzieni
VP1: Ģimene, bērni, jaunieši un seniori	RV1.1: Kvalitatīva izglītība un sporta iespējas
	RV1.2: Mūsdienīgi sociālie pakalpojumi un veselības veicināšana
	RV1.3: Daudzpusīgi kultūras un publiskie pakalpojumi

Prioritātes mērķis ir nodrošināt visiem novada iedzīvotājiem kvalitatīvus un daudzpusīgus izglītības, sporta, sociālos, kultūras un citu publiskos pakalpojumus.

2012. gadā Mārupē dzīvo 16 157 iedzīvotāji. Iedzīvotāju skaits visstraujāk ir pieaudzis Mārupes ciemā (skat. sadaļu 3.1). Iedzīvotāju dabiskā pieauguma ziņā (196 cilvēki 2010.g.) Mārupe ir pirmajā vietā starp Pierīgas novadiem (skat. Attēlu 3-8). Pieaudzis ir bērnu īpatsvars vecumā no 0-6 gadiem, 2008.gada sākumā tas bija 36%, bet 2012.gada sākumā – 46% (skat. Attēlu 3-12). Nemainīgi vislielākais dzimušo skaits ir reģistrēts Mārupes ciemā (skat. Attēlu 3-7).

Rīcības virziens (RV1.1): Kvalitatīva izglītība un sporta iespējas

Pašvaldības galvenā prioritāte ir bērni, jaunieši un izglītības joma. Pieaugot bērnu skaitam, novadā uzbūvētas jaunas izglītības iestādes, rekonstruētas un pārbūvētas esošās ēkas, veiktas strukturālas izmaiņas novada izglītības sistēmā. Novadā kopumā ir 7 pašvaldības izglītības iestādes (skat. sadaļu 4.1), bet Sporta centrs organizē sporta un aktīvās atpūtas pasākumus iedzīvotājiem (skat. sadaļu 4.4) Bez tam ir pieejami arī golfa, izjādes un citi aktīvās atpūtas pakalpojumi, ko sniedz privātās struktūras.

2011./2012. mācību gadā Mārupes novadā, salīdzinot ar 2007./2008. mācību gadu, izglītojamo skaits ir palielinājies par 37%, arī 2007.-2011.gados dzimušo bērnu skaits (skat. Attēlu 3-7) parāda aktuālo PII un skolu nepieciešamību.

Prioritātes ietvaros tiks attīstītas PII, atbilstoši bērnu skaitam novadā, nodrošinot iespēju apmeklēt PII iespējami tuvu dzīves vietai. Tajā ir ietverti arī pasākumi mazo bērnu (1 – 3 gadi) pieskatīšanas iespēju nodrošināšanai, kvalitatīvas izglītības un sporta iespējas, mūžizglītības pieejamība visiem iedzīvotājiem. Lai novada iedzīvotājiem visa mūža garumā būtu labas izglītības iegūšanas iespējas, ir nepieciešams nodrošināt kvalitatīvus pedagogus un mūsdienīgu materiāli tehnisko bāzi.

Rīcības virziens (RV1.2): Mūsdienīgi sociālie pakalpojumi un veselības veicināšana

12 % no novada iedzīvotājiem (1958 cilvēki) ir pēc darbaspējas vecumā un 23% (3655 cilvēki) līdz darbaspējas vecumam (skat. Attēlu 3-11). Tādēļ, lai gan demogrāfiskās slodzes līmenis novadā ir nedaudz augstāks nekā Latvijā kopumā, tas ir pozitīvs rādītājs, jo atšķirībā no vairuma novadu, kur demogrāfisko slodzi veido veco cilvēku īpatsvars, Mārupē to kāpina tieši bērnu īpatsvars.

Bezdarba līmenis novadā sasniedz 4,1%⁸, kas ir zemāks gan kā valstī kopumā (8,9%), gan Pierīgas statistikas reģionā (7,0%).

Sociālā palīdzība Mārupes Sociālajā dienestā tiek sniegta atbilstoši spēkā esošajai likumdošanai un normatīvajiem aktiem. Sociālā dienesta darbības prioritāte ir sociālo pakalpojumu dažādošana un dienas centru darbības attīstība (skat. sadaļas 3.2 un 4.2)

Attīstības programmas rīcības plāns paredz, ka jauniešu un senioru aktivitātēm visos novada ciemos būs pieejami Dienas centri. Papildus tam, jauniešu centrs ar aktivitātēm gan telpās, gan ārā teritorijā ir plānots Tīrainē un ilgstošas sociālās aprūpes centrs ar plašu pakalpojumu klāstu Jaunmārupē.

Mūsdienīgus veselības aprūpes pakalpojums papildinās arī ambulanču izveide Mārupē, Skultē un Tīrainē, lai veselības aprūpes pakalpojumi iedzīvotājiem būtu pieejami visos novada ciemos.

Rīcības virziens (RV1.3): Daudzpusīgi kultūras un publiskie pakalpojumi

Mārupes kultūras nams ir novada kultūras dzīves centrs, kurā darbojas 17 kolektīvi ar aptuveni 300 dalībniekiem, tajā iedzīvotāji pulcējas izklaides pasākumos, šeit tiek rīkotas izstādes un citi publiski pasākumi (skat. sadaļu 4.3). Kultūras un izglītības funkcijas pilda arī novada bibliotēka (skat. sadaļu 4.3.2), sabiedriskie centri u.c.

⁸ 2011.gada 31.decembrī Mārupes novadā bija reģistrēti 408 bezdarbnieki

Lai arī novads piekļaujas Rīgas teritorijai un, līdz ar to, novada iedzīvotājiem ir labi pieejami plašie kultūras pakalpojumi Rīgā, Mārupes iedzīvotāji aptaujā izsaka vēlmi paplašināt kultūras pakalpojumu klāstu un kvalitāti novadā.

Lai iedzīvotājiem būtu pieejami kvalitatīvi kultūras pakalpojumi, nepieciešama jauna multifunkcionāla kultūras centra izbūve, kas ļaus aktivizēt kultūras dzīvi novadā. Arī Jaunmārupes kultūras un atpūtas komplekss (parki, rotaļu pilsētiņa, estrāde, sporta laukums, tirgus laukums, auto stāvvietas) būs vieta, kas pulcinās gan novada iedzīvotājus, gan arī viesus. Bez jau minētā ir paredzēti citi kultūras infrastruktūras uzlabojumi (t.sk. aviācijas muzeja izveide), kā arī publisko pakalpojumu attīstības veicināšanas pasākumi.

VP2: Ilgtspējīga dzīves vide

Vidēja termiņa prioritāte	Rīcības virzieni
VP2: Ilgtspējīga dzīves vide	RV2.1: Vides kvalitāte
	RV2.2: Labiekārtošana
	RV2.3: Droša vide

Prioritātes mērķis ir veidot kvalitatīvu dzīves vidi, nodrošinot dabas vides ilgtspēju un sniegtot drošības sajūtu novada iedzīvotājiem.

Rīcības virziens (RV2.1): Vides kvalitāte

Ūdenssaimniecības attīstība novada ciemu teritorijās ir atšķirīga (skat. sadaļu 6.2), tās attīstību novadā nodrošina ES finansētie un pašvaldības līdzfinansētie projekti (skat. sadaļu 6.2.3).

Centralizētas siltumapgādes sistēmas darbojas visos četros novada ciemos, to nodrošina 4 katlumājas (skat. sadaļu 6.3.2)

Mārupes novada teritorijās elektroapgādes līnijas apkalpo AS „Sadales tīkls”, kura pārziņā ir vidēja sprieguma (20kV) un zemsprieguma (0,4kV) elektrolīnijas un 20/0,4kV transformatoru apakšstacijas (skat. sadaļu 6.3).

Mārupes novada pašvaldība nodrošina sadzīves atkritumu apsaimniekošanu saskaņā ar valsts un reģionālā līmeņa normatīvajiem dokumentiem, sadzīves atkritumu apsaimniekošanu visā novada teritorijā no 2012.gada 1.jūlija nodrošina SIA „EKO Rīga” (skat. sadaļu 6.6).

Meliorācijas sistēmu sliktā darbība ir liela vides problēma (skat. sadaļu 6.5), kurai nepieciešami steidzami risinājumi.

Vides kvalitātes uzlabojumi novadā tiks panākti, īstenojot ūdenssaimniecības sakārtošanas un attīstības projektus⁹, atkritumu šķirošanas projektus¹⁰, siltumapgādes attīstības projektus¹¹, risinot gruntsūdens pazemināšanas, lietus ūdens novadīšanas un meliorācijas tīklu sakopšanas jautājumus.

9 Sadarbībā ar SIA „Mārupes komunālie pakalpojumi”, SIA „Sabiedrība Mārupe”

10 Sadarbībā ar atkritumu apsaimniekotājiem

11 Sadarbībā ar SIA „Mārupes komunālie pakalpojumi”, SIA „Sabiedrība Mārupe”

Rīcības virziens (RV2.2): Labiekārtošana

Labiekārtošanas darbi novadā aptver virkni objektu (skat. sadaļas 6.7, 8.6, 9.5, 9.6,5.6, u.c.), tādēļ, lai nodrošinātu vienādu pieeju (standartu, dizainu, u.c.) un novada koptēlu, tiks izstrādāts novada labiekārtošanas plāns, saskaņā ar kuru tiks veikta dabas taku, parku, skvēru, kapu, daudzdzīvokļu māju pagalmu, u.c. labiekārtošana.

Rīcības virziens (RV2.3): Droša vide

Drošības sajūta iedzīvotājiem un uzņēmējiem ir viens no svarīgākajiem faktoriem dzīves un biznesa teritorijas izvēlei (skat. sadaļu 4.5).

Mārupes novadā par sabiedrisko drošību un kārtību ir atbildīga Mārupes novada pašvaldības policija, kura sadarbojas ar Valsts policijas iestādēm un citām valsts un pašvaldības institūcijām.

Mārupes novadā par ugunsdzēsību atbild Valsts ugunsdzēsības un glābšanas dienesta (VUGD) Rīgas reģiona brigāde.

Novada dome turpinās investēt pašvaldības policijas kapacitātes attīstībā un, sadarbībā VUGD, veidos valsts ugunsdzēsības un glābšanas dienesta ātrās reaģēšanas depo (t.sk. mediķu un glābēju brigāde) novadā. Sabiedriskajās vietās drošību palīdzēs uzturēt uzstādītas novērošanas kameras.

VP3: Uzņēmējdarbības attīstība

Vidēja termiņa prioritāte	Rīcības virzieni
VP3: Uzņēmējdarbības attīstība	RV3.1: Nacionālas un reģionālas nozīmes ekonomiskās attīstības veicināšana
	RV3.2: Vietējas nozīmes uzņēmējdarbības sekmēšana

Prioritātes mērķis ir veicināt nacionālas un reģionālas nozīmes ekonomiskās attīstības projektu piesaisti novada teritorijai un nodrošināt labvēlīgu uzņēmējdarbības vidi vietējiem uzņēmumiem.

Rīcības virziens (RV3.1): Nacionālas un reģionālas nozīmes ekonomiskās attīstības veicināšana

Mārupes novadā noris aktīva uzņēmējdarbība (skat. sadaļu 7). Reģistrēto uzņēmumu skaita ziņā Mārupes novads ir pirmajā vietā starp Pierīgas novadiem un otrajā vietā (aiz Ķekavas novada) reģistrētā pamatkapitāla apjomā (skat. Tabulu 7-1). Pēc SIA „Lursoft” datiem 20 lielāko Mārupes novadā reģistrēto uzņēmumu grupā ietilpst uzņēmumi, kuru gada apgrozījums pārsniedz 8 miljonus latu (skat. Tabula 7-3).

Atpazīstamākie no novada uzņēmumiem ir SIA „Sabiedrība Mārupe”, AS „Air Baltic Corporation”, VAS „Starptautiskā lidosta „Rīga””, VAS „Latvijas Gaisa satiksme”, VAS „Latvijas Pasts”, u.c. (skat. sadaļu 7.3).

Lai gan novadam ir uzņēmējdarbības attīstībai izdevīgs ģeogrāfiskais novietojums un pieejama infrastruktūra, tomēr pastāv konkurence attīstības projektu virzībai uz/caur kādu teritoriju, tādēļ svarīgs Mārupes novada Domes darbs ir veicināt tādu nacionālas un reģionālas nozīmes projektu attīstību, kas ir nozīmīgi novada attīstībai (piemēram,

automašīnu, gājēju un velo tuneļa izbūve zem skrejceļa, lai savienotu teritorijas abpus lidlaukam – Skultes ciema un lidostas apkalpojošās infrastruktūras attīstībai, uzņēmējdarbības attīstībai, kā elektrojaudu palielināšana un transporta savienojumu ar Rīgu uzlabošana u.c.)

Rīcības virziens (RV3.2): vietējas nozīmes uzņēmējdarbības sekmēšana

Lai gan novadā ir daudzi lieli uzņēmumi, tomēr pēc uzņēmumu skaita 84% veido mikrouzņēmumi (skat. Attēlu 7-4).

Novada domei ir iespējams veicināt novada attīstībai nozīmīgu vietējo uzņēmumu piesaisti, izstrādājot nodokļu politiku uzņēmējdarbības sekmēšanai, paredzot uzņēmējdarbībai noteiktas teritorijas (izstrādājot teritorijas plānojumu), attīstot biznesa parku inovatīviem uzņēmumiem, u.c.

Atbalstu vietējiem uzņēmējiem sniegs arī domes speciālists – uzņēmējdarbības konsultants, kurš konsultēs uzņēmējus ES finansējuma piesaistes jautājumos, nodarbosies ar investoru piesaisti un jauniešu iesaisti uzņēmējdarbībā.

VP4: Novada un ciemu sasniedzamība un pieejamība

Vidēja termiņa prioritāte	Rīcības virzieni
VP4: Novada un ciemu sasniedzamība un pieejamība	RV4.1: Satiksmes drošība un ceļu kvalitātes uzlabošana
	RV4.2: Sabiedriskā transporta attīstība

Prioritātes mērķis ir nodrošināt novada un tā ciemu sasniedzamību, uzlabojot satiksmes drošību un attīstot novada sabiedrisko transportu un uzlabojot satiksmi ar Rīgu.

Rīcības virziens (RV4.1): Satiksmes drošība un ceļu kvalitātes uzlabošana

Virkne ceļu, ielu vai to posmu novadā ir sliktā stāvoklī. Asfalta segums ir tikai 19% pašvaldībai piederošo ceļu, 54% ir grants seguma ceļi un to kvalitāte ne vienmēr ir apmierinoša. Autoceļš P132 Rīga – Jaunmārupe kalpo kā galvenais novada ceļš ne tikai iekšējās transporta plūsmas vajadzībām, bet arī kā tranzīta ceļš transporta plūsmai uz Rīgu caur Mārupes novadu (skat. sadaļu 5.2.).

Šīs prioritātes ietvaros tiks veikta ceļu, ielu posmu rekonstrukcija (ņemot vērā satiksmes intensitātes un plūsmu nepieciešamību), izbūvējot arī lietus ūdens novadīšanu, velo un gājēju celiņus, apgaismojumu. Aktuālākie uzlabojumi ir nepieciešami autoceļam P132 (tas ir valsts ceļš) un novada savienojumam ar Rīgas pilsētu Ulmaņa gatves virzienā.

Ņemot vērā, ka novadā plānots attīstīt aktīvās atpūtas pasākumus, tad nozīmīga ir veloceliņu attīstības plānošana un izbūve, sniedzot sabiedrībai drošas velo atpūtas braucienu iespējas pa kvalitatīviem veloceliņiem ar labiekārtotām atpūtas vietām.

Rīcības virziens (RV4.2): Sabiedriskā transporta attīstība

Mārupes novadā ir gan autobusu sabiedriskie pārvadājumi, gan dzelzceļa pasažieru pārvadājumi (skat. sadaļu 5.5.), tomēr ne visas teritorijas ir vienlīdz labi sasniedzamas ar sabiedrisko transportu.

Mārupes novada centrs (Mārupe) ir labi savienots ar sabiedriskā transporta tīklu, kas nodrošina galvenokārt pasažieru pārvadājumus maršrutos Mārupe – Rīga, Stīpnieki - Rīga. Pasažieru pārvadājumus nodrošina piepilsētu autobusi un mikroautobusi. Novadā darbojas pieci autobusu maršruti un viens mikroautobusa maršruts. Regulāri sabiedriskā transporta pārvadājumi starp novada ciemiem netiek organizēti. Tas apgrūtina iedzīvotāju pārvietošanos novada robežās un nokļūšanu uz novada centru Mārupi.

Novadā tiks izstrādāta un īstenota novada satiksmes organizācijas sistēma un nodrošināti sabiedriskā transporta pakalpojumi starp novada ciemiem, izveidojot labiekārtotas pieturvietas, kā arī „Park and ride” stāvieta pie Tīraines dzelzceļa stacijas.

HP: Procesu vadība un sadarbība

Vidēja termiņa prioritāte	Rīcības virzieni
HP: Procesu vadība un sadarbība	HRV1: Pārvaldes kapacitātes stiprināšana
	HRV2: Sadarbības un mijiedarbības sekmēšana

Horizontālās prioritātes mērķis ir novadā veidot efektīvu pārvaldi un sekmēt kvalitatīvu pakalpojumu pieejamību.

Rīcības virziens (RV5.1): Pārvaldes kapacitātes stiprināšana

Visu augstāk minēto prioritāšu īstenošanai nepieciešami kvalificēti speciālisti, efektīvs administrācijas darbs, atbilstoša infrastruktūra un iespējas iepazīties ar labās prakses piemēriem citās pašvaldībās, lai pārņemtu labāko un atbilstošāko Mārupes novadam (skat. sadaļu 8).

Novada domes un tās iestāžu un uzņēmumu darbs ir vērsts uz kvalitatīvu pakalpojumu sniegšanu iedzīvotājiem, uzņēmējdarbības veicināšanas pasākumiem novada ekonomikas attīstībai. Tādēļ darbiniekiem tiks nodrošināta pieredzes apmaiņa, kvalifikācijas paaugstināšana un mūsdienīga darba vide.

Rīcības virziens (RV5.2): Sadarbības un mijiedarbības sekmēšana

Mārupes novada attīstībai ir nozīmīga sadarbība un mijiedarbība ar apkārtējām teritorijām Rīgas plānošanas reģiona ietvaros un jo īpaši ar Rīgas pilsētu (skat. sadaļu 2).

Lai veicinātu jauniešu un senioru aktivitātes, tiks izstrādāta un īstenota novada paaudžu politika (skat. sadaļu 8.5.). Sadarbības projekti tiks īstenoti vietējo kopienu (Leader) attīstībai, NVO darbībai (skat. sadaļu 8.6.). Atbalsts tiks sniegts pārrobežu sadarbībai, vietējo iniciatīvu attīstībai.

Tabula 12-1. Prioritātes mērķu vidējā termiņā sasniedzamie rezultāti un rīcību rezultatīvie rādītāji

Prioritāte, mērķis	Bāzes rādītāji	Bāzes gadā	Rīcību īstenošanas rezultatīvie rādītāji 2019.g.	Datu ieguves avoti
(VP.1) Ģimene, bērni, jaunieši un seniori				
<i>(M.1.) Prioritātes mērķis ir nodrošināt visiem novada iedzīvotājiem kvalitatīvus un daudzpusīgus izglītības, sporta, sociālos, kultūras un citu publiskos pakalpojumus.</i>	ledzīvotāju skaits	16157 iedzīvotāji 01.01.2012.g.	20 000 iedzīvotāju	CSP, Novada dome
	ledzīvotāju dabiskais pieaugums	+ 13,1 bija 2010.g	Saglabājas pozitīva	
	Bērnu un jauniešu skaits novadā	4160 bērni jun jaunieši (0-18.g.) 01.01.2012.g.	4500 bērni jun jaunieši (0-18.g.)	CSP, Novada dome
	PII nodrošinājums no pieprasījuma	90% 2012. g	100%	Novada dome
	Vidusskola nodrošina pieprasījumu	100%	100%	
	ledzīvotājiem ir nodrošināti plaša spektra kvalitatīvi izglītības un sporta pakalpojumi	2012. gada aptauja – nepieciešami uzlabojumi	ledzīvotāji ir apmierināti ar sporta pakalpojumu pieejamību un kvalitāti	CSP, Novada dome
	Dienas centri	Darbojas dienas centri „Tiraine” un „Švarcenieki”	Darbojas visos ciemos	Novada dome
	ledzīvotājiem ir nodrošināti kvalitatīvi nepieciešamie sociālie un veselības aprūpes pakalpojumi	2012. gada aptauja – nepieciešami uzlabojumi	ledzīvotāji ir apmierināti ar sociālo un veselības aprūpes pakalpojumu pieejamību un kvalitāti	Aptauja
ledzīvotājiem ir nodrošināti plaša spektra kvalitatīvi kultūras pakalpojumi	2012. gada aptauja – nepieciešami uzlabojumi	ledzīvotāji ir apmierināti ar kultūras pakalpojumu pieejamību un kvalitāti	Aptauja	
(VP.2) Ilgtspējīga dzīves vide				
<i>(M.2.) Prioritātes mērķis ir veidot kvalitatīvu dzīves vidi, nodrošinot dabas vides ilgtspēju un sniegtot drošības sajūtu novada iedzīvotājiem</i>	ledzīvotājiem un uzņēmējiem ir nodrošināta nepieciešamā inženieru infrastruktūra	2012. gada aptauja – nepieciešami uzlabojumi	ledzīvotāji un uzņēmēji ir apmierināti ar inženieru infrastruktūras pieejamību un kvalitāti	Aptauja
	Pieslēgums centralizētai ūdens apgādei un kanalizācijai	2012.g. 80 % patērētāju	90% patērētāju	Novada dome
	Meliorāciju tīklu sakopšana	Sakopti 10%	Sakopti 40%	Novada dome
	Novada labiekārtošanas plāns	2013.g. izstrādāts	Izpildīts	Novada dome
	ledzīvotājiem un uzņēmējiem ir nodrošināta nepieciešamie drošības pasākumi	2012. gada aptauja – nepieciešami uzlabojumi	ledzīvotāji un uzņēmēji ir apmierināti ar drošības pasākumiem novadā	Aptauja

Prioritāte, mērķis	Bāzes rādītāji	Bāzes gadā	Rīcību īstenošanas rezultatīvie rādītāji 2019.g.	Datu ieguves avoti
(VP.3) Uzņēmējdarbības attīstība				
<i>(M.3.) Prioritātes mērķis ir veicināt nacionālas un reģionālas nozīmes ekonomiskās attīstības projektu piesaisti novada teritorijai un nodrošināt labvēlīgu uzņēmējdarbības vidi vietējiem uzņēmumiem</i>	Bezdarbnieki	408 bezdarbnieki, jeb 4,1% 31.12. 2011.g.	Zem 2 %	NVA
	Uzņēmumu skaita pieaugums	2011.gadā novadā reģistrēti 2350 uzņēmumi	20% pieaugums	Lursoft, CSP
	Ātrgaitas optiskais internets	2011. gadā pieejams Mārupē ciemā	Pieejams visos novada ciemos	CSP, Novada dome
	Atkritumu šķirošana	2012.g. nav uzsākta	Notiek visos ciemos	Novada dome, atkritumu apsaimniekotāji
(VP.4) Novada un ciemu sasniedzamība un pieejamība				
<i>(M.4.) Prioritātes mērķis ir nodrošināt novada un tā ciemu sasniedzamību, uzlabojot satiksmes drošību un attīstot novada sabiedrisko transportu un uzlabojot satiksmi ar Rīgu.</i>	Asfaltēti pašvaldības autoceļi (visu pašvaldības ceļu kopgarums 48,58 km)	19%	30%	Novada dome
	Ceļu satiksmes negadījumi	2011.g. 120 CSN	50 % mazāk	CSDD
	Veloceliņi starp ciemiem	plānoti	40% no plānotajiem īstenoti	Novada dome
	Rīgas sasniedzamība – nodrošināta pasažieru plūsma uz K.Ulmaņa gatves virzienu atbilstoši vajadzībai	35% no visiem	50% visiem	Pētījums, aptauja
	Cienu sasniedzamība – sabiedriskā transporta pakalpojumi starp ciemiem	nav	ir	Novada dome
	Sabiedriskā transporta pakalpojumi	2012. gada aptauja – nepieciešami uzlabojumi	ledzīvotāji ir apmierināti ar sabiedriskā transporta pakalpojumiem novadā	Aptauja
(HP) Procesu vadība un sadarbība				
<i>(HM.) Horizontālās prioritātes mērķis ir novadā veidot efektīvu pārvaldi un sekmēt kvalitatīvu pakalpojumu pieejamību.</i>	Efektīva pārvalde	2012. gada aptauja – nepieciešami uzlabojumi	ledzīvotāji un uzņēmēji ir apmierināti ar novada domes un pašvaldības iestāžu, uzņēmumu darbu	Aptauja
	Kvalitatīva, informāciju saturoša, ērta lietošanā novada domes mājas lapa	2012. gada aptauja – nepieciešami uzlabojumi	ledzīvotāji un uzņēmēji ir apmierināti ar mājas lapu	Aptauja

III DAĻA RĪCĪBAS PLĀNS
2013.-2019.GADAM

13 RĪCĪBAS PLĀNS 2013.-2019. GADAM

Uzdevumi	Pasākumi/aktivitātes	Atbildīgie izpildītāji	Izpildes termiņš vai periods	Finansēšanas avoti	Iznākuma rezultatīvie rādītāji
VP1: Ģimene, bērni, jaunieši un seniori					
RV1.1: Kvalitatīva izglītība un sporta iespējas					
U1.1.1: Nodrošināt iedzīvotājiem izglītības un sporta pieejamību un kvalitāti	Informācijas nodrošināšana par izglītības un sporta iespējām novadā	Novada domes izglītības dienests, izglītības iestādes	2013-2019	Novada Dome	Novada mājas lapā un novada avīzē tiek regulāri sniegta informācija par jauniešiem izglītības un sporta jomā: pasākumiem, pulciņiem, u.c. aktivitātēm
	Novada izglītības iestāžu attīstības plānošana	Novada domes izglītības dienests, izglītības iestādes	2013-2019	Novada Dome	Novada izglītības iestāžu attīstības koncepcijas izstrāde un īstenošana.
	Pilnveidošana un attīstība	Novada domes izglītības dienests	2013-2019	ES, novada Dome	Pilnveidošana, t.sk. energoefektivitātes uzlabošana un jaunu Pilnveidošana ciemu teritorijās. Materiāli tehniskās bāzes pilnveidošana. Mazo bērnu (1-3.gadi) pieskatīšanas iespējas, aukļu dienesta izveide
	Pamata un vidējās izglītības pieejamības un kvalitātes nodrošināšana	Novada domes izglītības dienests	2013-2019	ES, novada Dome	Izglītības iestāžu ēku rekonstrukcija, attīstība t.sk. energoefektivitātes uzlabošana. Materiāli tehniskās bāzes attīstība.
	Profesionālās ievirzes izglītības pieejamība un kvalitāte	Novada domes izglītības dienests, izglītības iestādes	2013-2019	Novada Dome, Kultūras ministrija	Mākslas un mūzikas skolas infrastruktūras sakārtošana, energoefektivitātes paaugstināšana, materiāli tehniskās bāzes nodrošināšana. Profesionālās ievirzes programmu attīstība.
	Mūzikas izglītības pieejamība un kvalitāte	Novada domes izglītības dienests,	2013-2019	ES, novada Dome	Mūzikas izglītības un interešu izglītības pieejamība novada ciemos.

Uzdevumi	Pasākumi/aktivitātes	Atbildīgie izpildītāji	Izpildes termiņš vai periods	Finansēšanas avoti	Iznākuma rezultatīvie rādītāji
		izglītības iestādes			
	Sporta infrastruktūras attīstība	Novada domes izglītības dienests, izglītības iestādes	2013-2019	ES, novada Dome	Novadā izveidots mūsdienīgs stadions, ciemos pieejami kvalitatīvi un aprīkoti sporta laukumi (transformējami par slidotavu ziemā). Sporta bāzu attīstība pie izglītības iestādēm.
	Pedagogu kvalifikācijas nodrošināšana	Novada domes izglītības dienests, izglītības iestādes	2013-2019	ES, novada Dome	Pedagogiem pieejami tālākizglītības kursi, apmācības, pieredzes apmaiņas projekti, u.c. Skolās un PII strādā kvalificēti pedagogi.
	Transporta pakalpojumu nodrošināšana	Novada domes izglītības dienests	2013-2019	Novada Dome	Skolēnu autobusa maršrutu optimizācija. Skolēniem pieejami pulciņi un ārpusklases nodarbības.
RV1.2: Mūsdienīgi sociālie pakalpojumi un veselības aprūpes pakalpojumu pieejamība					
U1.2.1: Nodrošināt sociālo pakalpojumu un palīdzības attīstību	Informācijas par pieejamiem pakalpojumiem nodrošināšana iedzīvotājiem	Novada domes sociālais dienests	2013-2019	Novada Dome	Iedzīvotājiem pieejamas info lapiņas, informācija mājas lapā, publikācijas novada avīzē, u.tml.
	Infrastruktūras attīstība sociālo pakalpojumu nodrošināšanai	Novada domes sociālais dienests, izglītības iestādes	2013-2019	ES, novada Dome	Ilgstošas sociālās aprūpes centra izveide un pakalpojumu attīstība. Sociālās mājas izveide. Esošo dienas centru attīstība un jaunu dienas centru izveide novada ciemos. NVO iesaiste sociālo pakalpojumu sniegšanā. Brīvprātīgā darba attīstība un paplašināšana. Sociālo dzīvokļu izveide

Uzdevumi	Pasākumi/aktivitātes	Atbildīgie izpildītāji	Izpildes termiņš vai periods	Finansēšanas avoti	Iznākuma rezultatīvie rādītāji
U1.2.2: Nodrošināt veselības aprūpes pakalpojumu pieejamību	Veselības veicināšanas pasākumi	Novada domes administrācija, Novada domes sociālais dienests	2013-2019	ES, novada dome	Informācijas nodrošināšana novada iedzīvotājiem par veselības veicināšanu. Veselīga dzīvesveida koncepcijas izstrāde un īstenošana.
	Veselības aprūpes pakalpojumu pieejamības nodrošināšana.	Novada domes administrācija	2013-2019	ES, novada dome	Nodrošinātas ambulances telpas novada ciemos. Pieejami mobilie un stacionārie diagnostikas pakalpojumi.
RV1.3: Daudzpusīgi kultūras un publiskie pakalpojumi					
U1.3.1: Nodrošināt kultūras un publiskās infrastruktūras attīstību	Kultūras infrastruktūras attīstība	Novada domes administrācija, būvvalde un kultūras iestādes	2013-2019	ES, novada dome	Izveidots multifunkcionāls kultūras centrs, t.sk. pieejami bibliotēkas pakalpojumi. Izbūvēts un labiekārtots Saieta nams Skultē.
	Sabiedriskās infrastruktūras attīstība	Novada domes administrācija, kultūras iestādes, izglītības iestādes	2013-2019	ES, novada dome	Izveidots jauniešu centrs Tīrainē, nodrošinātas daudzveidīgas nodarbības jauniešiem telpās un āra teritorijā. Izveidots Jaunmārupes kultūras un atpūtas komplekss (parks, tirgus laukums, sporta laukums, estrāde, u.c.).
U1.3.2: Nodrošināt kultūrvides attīstību	Muzeju izveide	Novada domes administrācija un kultūras iestādes	2013-2019	ES, novada dome	Izveidoti un darbojas Mārupes novada vēstures muzejs un Aviācijas muzejs.
	Kultūras pakalpojumu attīstība un kultūrvides attīstības pasākumi	Novada domes administrācija, kultūras iestādes	2013-2019	ES, novada dome	Novadā tiek organizēti regulāri kultūras pasākumi, iedzīvotājiem nodrošināti kultūras pakalpojumi. Novada svētki, kultūras pasākumu apmaiņas projekti, festivāli, apmācību semināri, mākslinieku plenēri, u.c.

Uzdevumi	Pasākumi/aktivitātes	Atbildīgie izpildītāji	Izpildes termiņš vai periods	Finansēšanas avoti	Iznākuma rezultatīvie rādītāji
VP2: Ilgtspējīga dzīves vide					
RV2.1: Vides kvalitāte					
U2.1.1: Attīstīt komunālās saimniecības infrastruktūru	Ūdenssaimniecības attīstība	Novada domes administrācija, SIA „Mārupes komunālie pakalpojumi”	2013-2019	ES, novada dome	Nodrošināta ES un LR normām atbilstoša ūdenssaimniecības pakalpojumu kvalitāte, paplašināta pakalpojumu pieejamība novada ciemos un tiem pieguļošajās novada teritorijās.
	Atkritumu ilgtspējīgas apsaimniekošanas veicināšana	Novada domes administrācija, atkritumu apsaimniekošanas uzņēmums	2013-2019	ES, novada dome	Iedzīvotājiem nodrošināta informācija par atkritumu šķirošanu un tiek īstenota atkritumu šķirošana novadā. Nodrošināta slēgto atkritumu izgāztuvju rekultivācija.
	Siltumapgādes sistēmas attīstība	Novada domes administrācija, pakalpojumu sniedzēji	2013-2019	ES, novada dome	Uzlabota siltumapgādes pakalpojuma kvalitāte novada ciemos.
U2.1.2: Sekmēt apkārtējās vides kvalitāti	Energoefektivitātes pasākumi daudzdzīvokļu namos	Novada domes administrācija	2013-2019	ES, novada dome	Nodrošinātas konsultācijas, informācija un tehniskā projekta izstrāde daudzdzīvokļu namu siltināšanai.
	Lietus ūdens un gruntsūdens kontroles pasākumi	Novada domes administrācija, būvvalde	2013-2019	ES, novada dome	Veikti pasākumi gruntsūdens līmeņa pazemināšanai un lietus ūdens novadīšanai. Nodrošināta lietus ūdens novadīšana Mazcenu alejā, u.c. Uzlaboti meliorācijas pasākumi, tīkli. Pieņemti Saistošie noteikumi meliorācijas grāvju uzturēšanai. Veikta 3 mazupīšu sakopšana.
	Degradētu teritoriju apzināšana un	Teritorijas labiekārtošanas	2013-2019	ES, novada	Apzinātas un sakoptas degradētās

Uzdevumi	Pasākumi/aktivitātes	Atbildīgie izpildītāji	Izpildes termiņš vai periods	Finansēšanas avoti	Iznākuma rezultatīvie rādītāji
	sakopšana	dienests, būvvalde		dome	teritorijas.
	Trokšņu mazināšana un elektromagnētiskā starojuma monitorings iedzīvotāju veselības un labklājības nodrošināšanai	Novada domes administrācija, būvvalde, Satiksmes ministrija	2013-2019	ES, novada dome	Mazināti trokšņi teritorijās gar dzelzceļu, ceļiem, lidostas ietekmes zonā, veikts elektromagnētiskā starojuma monitorings.
RV2.2: Labiekārtošana					
U2.2.1: Nodrošināt teritorijas labiekārtošanu	Labiekārtošanas plāna izstrāde	Teritorijas labiekārtošanas dienests	2013	Novada dome	Izstrādāts novada labiekārtošanas plāns.
	Parku, skvēru un dabas taku izveide un labiekārtošana	Teritorijas labiekārtošanas dienests	2013-2019	ES, novada dome	Izveidoti un labiekārtoti objekti atbilstoši labiekārtošanas plānam.
	Daudzdzīvokļu namu pagalmu labiekārtošana	Teritorijas labiekārtošanas dienests, daudzdzīvokļu namu īpašnieki	2013-2019	ES, novada dome	Labiekārtoti daudzdzīvokļu namu pagalmi atbilstoši labiekārtošanas plānam.
	Kapu infrastruktūras attīstība	Teritorijas labiekārtošanas dienests	2013-2019	ES, novada dome	Sakārtota kapu infrastruktūra atbilstoši labiekārtošanas plānam. Veikta kapsētas paplašināšana.
RV2.3: Droša vide					
U2.2.2: Nodrošināt drošības pasākumus novadā	Sabiedriskās kārtība un drošība	Novada domes administrācija, Pašvaldības policija	2013-2019	ES, novada dome	Nodrošināts pašvaldības policijas darbs un kapacitātes paaugstināšana.
	Video novērošanas kameru uzstādīšana	Novada domes administrācija	2013-2019	ES, novada dome	Sabiedriskās vietās uzstādītas videonovērošanas kameras
	Ugunsdzēsības un glābšanas dienests	Novada domes administrācija, VUGD	2013-2019	ES, novada dome	Izveidots, aprīkots ugunsdzēsēju depo, nodrošināta tā darbība.

Uzdevumi	Pasākumi/aktivitātes	Atbildīgie izpildītāji	Izpildes termiņš vai periods	Finansēšanas avoti	Iznākuma rezultatīvie rādītāji
VP3: Uzņēmējdarbības attīstība					
RV3.1: Nacionālas un reģionālas nozīmes ekonomiskās attīstības veicināšana					
U3.1.1: Veicināt nacionālas un reģionālas nozīmes projektu īstenošanu novada teritorijā	Inženierinfrastruktūras attīstības sekmēšana	Novada domes administrācija, būvvalde, Latvenergo, Latvijas gāze, Lattelekom	2013-2019	ES, novada dome	Sekmēta elektrojaudu, optisko kabeļu attīstība, gāzes pievada attīstība komerczemēm.
	Biznesa objektu attīstība	Novada domes administrācija, būvvalde	2013-2019	ES, novada dome	Biznesa inkubatora un /vai dārzu izveide un attīstība. Konferenču, kultūras un sporta pakalpojumu kompleksa attīstības veicināšana pie lidostas Rīga Tuneļa izbūve zem starptautiskās lidostas „Rīga” skrejceļa biznesa teritoriju attīstībai.
	Investīciju iespēju mārketingis	Novada domes administrācija	2013-2019	ES, novada dome	Nodrošināts investīciju iespēju mārketingis.
RV3.2: Vietējas nozīmes uzņēmējdarbības sekmēšana					
U3.2.1: Nodrošināt atbalstu novada uzņēmējiem	Infrastruktūras attīstības veicināšana	Novada domes administrācija, Latvenergo, Mobilo pakalpojumu sniedzēji A/S Mārupes komunālie pakalpojumi	2013-2019	ES, novada dome	Gaisa vadu līniju (20KW, 110 KW, 330 KW) elektroliņiju nomaiņa pret kabeļiem. Mobilo sakaru pārklājuma uzlabošana UKT pakalpojuma pieejamība teritorijās, kur attīstās uzņēmējdarbība.
	Uzņēmējdarbības veicināšanas pasākumi	Novada domes administrācija	2013-2019	Novada dome	Izstrādāta un tiek īstenota novada nodokļu politika uzņēmējdarbības attīstībai. Atbalsts uzņēmējdarbības attīstībai –

Uzdevumi	Pasākumi/aktivitātes	Atbildīgie izpildītāji	Izpildes termiņš vai periods	Finansēšanas avoti	Iznākuma rezultatīvie rādītāji
					lobēšana, investīciju piesaiste, dalība izstādēs, u.c. Nodrošināts uzņēmējdarbības speciālists (konsultants), nodrošinātas konsultācijas novada uzņēmējiem, jauniešu iesaiste uzņēmējdarbībā.
VP4: Novada un ciemu sasniedzamība un pieejamība					
RV4.1: Satiksmes drošības un ceļu kvalitātes uzlabošana					
U4.1.1: Veicināt satiksmes drošības uzlabošanu novadā	Novada autoceļu un ielu rekonstrukcija un attīstība	Novada domes administrācija, būvvalde	2013-2019	ES, novada dome	Pašvaldības ceļu/ielu stāvokļa inventarizācija un rekonstrukcijas pamatojums, prioritārā kārtībā. Ceļu rekonstrukcija.
	Veloceliņu plānošana un izbūve	Novada domes administrācija, būvvalde	2013-2019	ES, novada dome	Izbūvēti veloceliņi atbilstoši plānam.
	Valsts ceļu rekonstrukcijas sekmēšana	Novada domes administrācija, būvvalde	2013-2019	Novada dome, valsts	Novadā esošo valsts ceļu rekonstrukcijas iekļaušana valsts programmā vai to pārņemšana.
	Satiksmes drošības uzlabošanas pasākumi	Novada domes administrācija, būvvalde	2013-2019	ES, novada dome	Gājēju celiņu izbūve, ielu krustojumu rekonstrukcija, ielu seguma nomaiņa, apgaismojuma ierīkošana.
RV4.2: Sabiedriskā transporta attīstība					
U4.2.1: Nodrošināt novadā transporta pakalpojumus	Transporta infrastruktūra un pakalpojumi novadā	Novada domes administrācija sadarbībā ar SIA „Rīgas Satiksme”, VAS „Latvijas valsts ceļi” u.c.	2013-2019	Novada dome, Privātfirmas, valsts	Izstrādāta vienota un droša novada transporta sistēma. Izstrādāti sabiedriskā transporta maršruti, labiekārtotas pieturvietas, u.c.. Iedzīvotājiem pieejami sabiedriskā transporta pakalpojumi novadā.

Uzdevumi	Pasākumi/aktivitātes	Atbildīgie izpildītāji	Izpildes termiņš vai periods	Finansēšanas avoti	Iznākuma rezultatīvie rādītāji
					Izveidots <i>Park&ride</i> stāvlaukums pie Tīraines dzelzceļa stacijas.
	Satiksmes ar Rīgu attīstības sekmēšana	Novada domes administrācija sadarbībā ar Rīgas domi	2013-2019	ES, novada dome.	Sliežu ceļa izbūve Rīgas centrs – Lidosta Rīga (caur Mārupi). Sabiedriskā transporta maršrutu attīstība un pagarināšana.
HP: Procesu vadība un sadarbība					
HRV1: Pārvaldes kapacitātes stiprināšana					
HU1: Paaugstināt pārvaldes efektivitāti	Novada domes darbinieku kapacitātes attīstība un prasmju paaugstināšana	Novada domes administrācija	2013-2019	ES, novada dome	Kvalificētu speciālistu nodrošināšana, Uzņēmējdarbības speciālists, u.c. Pašvaldības speciālistu kompetenču un kvalifikācijas paaugstināšana.
	Projektu sagatavošana finansējuma piesaistei un projektu īstenošana	Novada domes administrācija	2013-2019	Novada dome	Sagatavoti un īstenoti projekti atbilstoši investīciju plānam, aktuālajām vajadzībām un pieejamajam finansējumam, iesk. starptaut. projekti.
HRV.2: Sadarbības un mijiedarbības sekmēšana					
HU2: Veicināt sadarbību un mijiedarbību ar pašvaldībām un citiem partneriem	Pieredzes apmaiņa novada domes speciālistiem	Novada domes administrācija	2013-2019	ES, novada dome	Pieredzes apmaiņas projekti (sadraudzības valstu, pašvaldību pieredzes apgūšanai).
	Labās prakses popularizēšana	Novada domes administrācija	2013-2019	ES, novada dome	Starptautiskā sadarbība, izstrādāti bukleti par pašvaldības paveikto, rezultātu apkopojums, publikācijas TV, radio, presē.
	Apkārtojo pašvaldību sadarbība un mijiedarbība	Novada domes administrācija	2013-2019	ES, novada dome	Nodrošināta sadarbība un mijiedarbība ar apkārtojojo novadiem un Rīgas pilsētu.

Uzdevumi	Pasākumi/aktivitātes	Atbildīgie izpildītāji	Izpildes termiņš vai periods	Finansēšanas avoti	Iznākuma rezultatīvie rādītāji
	Sadarbība ar NVO, vietējām kopienām (Leader) vietējo iniciatīvu īstenošanai	Novada domes administrācija	2013-2019	ES, novada dome	Nodrošināta sadarbība ar NVO un vietējām kopienām
	Dažādu sabiedrisko pakalpojumu pieejamības novadā sekmēšana	Novada domes administrācija	2013-2019	Novada dome	Sabiedrisko pakalpojumu piesaiste; bankomāts, pasts, aptieka, sadzīves pakalpojumi, ēdināšanas pakalpojumi, tirdzniecība, u.c.
	Paaudžu politikas izstrāde un īstenošana	Novada domes administrācija sadarbībā ar nevalstisko sektoru	2013-2019	Novada dome	Izstrādāta un tiek īstenota paaudžu politika, t.sk. jaunatnes lietu politika.
	Komunikācijas un informācijas pieejamība	Novada domes administrācija, pašvaldības iestādes un uzņēmumi	2013-2019	Novada dome	Iedzīvotājiem un uzņēmējiem nodrošināta informācijas pieejamība, vizuāli un saturiski uzlabota mājas lapa.
	Novada mārketinga	Novada domes administrācija	2013-2019	ES, novada dome	Novada mārketinga stratēģijas izstrāde un īstenošana.
	Infrastruktūras sakārtošana	Novada domes administrācija, pašvaldības iestādes un uzņēmumi	2013-2019	ES, novada dome	Pieejamības uzlabošana visām sabiedriskām ēkām (invalidu piekļuve), tehniskais aprīkojums, nodrošināta nepieciešamā programmatūras nodrošinājums.

14 INVESTĪCIJU PLĀNS 2013.-2019.GADAM

Mārupes novada attīstības programmas 2013.-2019.gadam investīciju plāns ir neatņemama attīstības programmas sastāvdaļa, kura ir sagatavota 7 gadiem (2013.-2019.g.). To apstiprina pašvaldība un pēc nepieciešamības, investīciju plānu var aktualizēt katru gadu, sasaistot to ar pašvaldības budžetu. Investīciju plāns ietver Mārupes, Jaunmārupes, Skultes un Tīraines ciemu attīstības projektus. Investīciju plāns ir sagatavots, ņemot vērā deputātu un iedzīvotāju darba grupās, iedzīvotāju forumos un aptaujā izteikto viedokli. (Skatīt arī iedzīvotāju forumu darba materiālus un iedzīvotāju aptaujas rezultātus Mārupes novada Domes mājas lapā).

Nr.	Projekta nosaukums	Papildinātība ar citiem projektiem	Indikatīvās projekta izmaksas (LVL)	Finanšu avoti				Projekta ieviešanas laiks	Projekta plānotie darbības rezultāti un to rezultatīvie rādītāji	Partneri
				ES finansējums	Pašvaldības finansējums	Privātais finansējums	Citi			
VP1: Ģimene, bērni, jaunieši un seniori										
RV1.1: Kvalitatīva izglītība un sporta iespējas										
1	Izglītības iestāžu attīstības koncepcijas izstrāde	2 līdz 15	20 000	0	20 000	0	0	2013	Izstrādāta novada izglītības iestāžu attīstības koncepcija.	
2	PII optimizācija un attīstība (VARAM: 4a. anketa 1.2.punkts un 1.8. punkts)	1,3,4	5 350 000	4 280 000	1 070 000	0	0	2013-2019	Nodrošināti bērnudārzi tuvu dzīves vietai. Esošo bērnudārzu uzlabošana PII pie Mārupes pamatskolas, jaunu bērnudārzu izbūve ciemu teritorijās (Mārupe un/vai Tīraine).	
3	Pirmsskolas izglītības iestādes „Zeltrīti” āra rotaļu laukuma seguma maiņa (VARAM: 4a. anketa 1.4.punkts)	1, 2	50 000	0	25 000	0	25 000	2014	Nomainīts āra rotaļu laukuma segums.	
4	Mazo bērnu (1-3 g.) auklīšu dienesta izveide	1	150 000	0	150 000	0	0	2013-2019	Pieejami auklīšu pakalpojumi.	
5	Mārupes vidusskolas rekonstrukcija (VARAM: 4a. anketa 1.1.punkts un 1.5 punkts)	1	1 000 000	800 000	200 000	0	0	2015-2019	Nosiltināts vecais korpuss, veikta jumta rekonstrukcija un apjoma palielināšana.	

Nr.	Projekta nosaukums	Papildinātība ar citiem projektiem	Indikatīvās projekta izmaksas (LVL)	Finanšu avoti				Projekta ieviešanas laiks	Projekta plānotie darbības rezultāti un to rezultatīvie rādītāji	Partneri
				ES finansējums	Pašvaldības finansējums	Privātais finansējums	Citi			
6	Mārupes pamatskolas rekonstrukcija (VARAM: 4a. anketa 1.7. punkts)	1	3 000 000	2 400 000	600 000	0	0	2014-2015	Skolas vecās daļas rekonstrukcija, apjoma palielināšana.	
7	Skultes sākumskolas renovācija	1	1 000 000	800 000	200 000	0	0	2014-2019	Skolas renovācija, t.sk. PII, sporta zāles izbūve un energoefektivitātes uzlabošana.	
8	Jaunmārupes sākumskolas pārveide par pamatskolu (VARAM: 4a. anketa 1.6.punkts)	1	3 300 000	2 640 000	660 000	0	0	2014-2019	Rekonstruēta skola, palielināts apjoms, izveidota pamatskola.	
9	Mārupes mūzikas un mākslas skolas ēkas rekonstrukcija (VARAM: 4a. anketa 1.3.punkts)	1	500 000	400 000	100 000	0	0	2014-2019	Uzlabota skolas energoefektivitāte, pārplānotas telpas, rekonstruēts jumts.	
10	Jaunatnes profesionālās ievirzes programmu izstrāde un īstenošana	1,14,15, 21	200 000	160 000	40 000	0	0	2013-2019	Izstrādātas un mācību iestādēs tiek īstenotas profesionālās ievirzes programmas jauniešiem.	
11	Atbalsts speciālai un alternatīvai izglītībai	1,15	200 000	160 000	40 000	0	0	2013-2019	Izglītības iestādēs izveidotas un aprīkotas atsevišķas telpas visās skolās.	
12	Stadiona izbūve, sporta laukumu izbūve un rekonstrukcija	13	4 000 000	3 200 000	800 000	0	0	2013-2019	Izveidots mūsdienīgs stadions. Sporta laukumi Skultē, Tīrainē, Mārupē un Jaunmārupē.	
13	Materiāli tehniskās bāzes pilnveidošana	1, 10,12,13	2 000 000	1 600 000	400 000	0	0	2013-2019	Nodrošināta mūsdienīga materiāli tehniskā bāze izglītības iestādēs.	
14	Cilvēk kapitāla bāzes vērtības attīstība Mārupes novada iedzīvotājiem, nodrošinot mūžizglītības pieejamību un pieaugušo izglītību (VARAM: 4a. anketa 1.14.punkts)	1, 10,21, 23,24	600 000	480 000	120 000	0	0	2013-2019	Apmācības nodrošinātas novada iedzīvotājiem Skultē, Tīrainē, Mārupē, Jaunmārupē	

Nr.	Projekta nosaukums	Papildinātība ar citiem projektiem	Indikatīvās projekta izmaksas (LVL)	Finanšu avoti				Projekta ieviešanas laiks	Projekta plānotie darbības rezultāti un to rezultatīvie rādītāji	Partneri
				ES finansējums	Pašvaldības finansējums	Privātais finansējums	Citi			
15	Speciālistu nodrošināšana, kapacitātes un kvalifikācijas paaugstināšana	1, 10, 11, 14	400 000	200 000	200 000	0	0	2013-2019	Novadā pieejami nepieciešamie speciālisti, pedagogiem nodrošināta tālākizglītība, kursi, apmācības, pieredzes apmaiņas u.c.	
RV1.2: Mūsdienīgi sociālie pakalpojumi un veselības aprūpes pakalpojumu pieejamība										
16	Ilgstošas sociālās aprūpes centra izveide un pakalpojumu dažādošana (VARAM: 4a. anketa 1.10.punkts)	17, 18	3 000 000	900 000	100 000	1 000 000	1 000 000	2015-2019	Centra būvniecība. Iegādāts aprīkojums un nodrošināta kapacitāte centra izveidei Jaunmārupē, pieejami daudzfunkcionāli sociālie pakalpojumi. Izveidots un aprīkots krīzes centrs.	
17	Sociālās mājas izveide (VARAM: 4a. anketa 1.11.punkts)	16	1 000 000	800 000	200 000	0	0	2015-2019	Novada iedzīvotājiem pieejami sociālie dzīvokļi.	
18	Dienas centru attīstība un jaunu izveide novada ciemos	16,122	600 000	480 000	120 000	0	0	2013-2019	Ciemos (Skulte, Tīraine, Jaunmārupe, Mārupe) darbojas dienas centri, aprīkotas telpas un nodrošināti speciālisti. Pieejami mobilie bibliotēkas pakalpojumi.	
19	Ambulances pakalpojumu pieejamības nodrošināšana	20	1 500 000	750 000	750 000	0	0	2014-2019	Nodrošinātas ambulances telpas Mārupē (rekonstruētas telpas), Skultē, Tīrainē.	
20	Diagnostisko izmeklējumu un medicīnisko manipulāciju iespēju nodrošināšana un kvalitātes paaugstināšana. (VARAM: 4b. anketa 2.1.punkts)	19	200 000	0	200 000	0	0	2013 -2019	Mobilo un stacionāro pakalpojumu nodrošināšana visos ciemos (Skultē, Mārupē, Jaunmārupē, Tīrainē).	

Nr.	Projekta nosaukums	Papildinātība ar citiem projektiem	Indikatīvās projekta izmaksas (LVL)	Finanšu avoti				Projekta ieviešanas laiks	Projekta plānotie darbības rezultāti un to rezultatīvie rādītāji	Partneri
				ES finansējums	Pašvaldības finansējums	Privātais finansējums	Citi			
21	Jauniešu centra izveide Tīrainē	10,14,15,122	4 000 000	3 200 000	800 000	0	0	2017-2019	Nodrošinātas daudzveidīgas nodarbības jauniešiem telpās un āra teritorijā, t.sk. pieejamas karjeras centra funkcijas.	
22	Novada muzeju izveide	25	1 000 000	800 000	200 000	0	0	2014-2019	Izveidots un darbojas novada vēstures muzejs Jaunmārupē un aviācijas muzejs Mārupes ciemā.	
23	Sabiedriskā centra un /vai Saieta nama Skultē būvniecība un labierīkošana (VARAM: 4a. anketa 1.12.punkts)	14, 24, 25	952 000	762 000	190 000	0	0	2014-2019	Uzbūvēts un darbojas sabiedriskais centrs un/vai Saieta nams Skultē.	
24	Multifunkcionāla kultūras centra izbūve Mārupē (VARAM: 4a. anketa 1.13.punkts)	14, 23,25	4 445 000	3 556 000	889 000	0	0	2016-2019	Izveidots multifunkcionāls kultūras centrs.	
25	Jaunmārupes kultūras un atpūtas kompleksa izveide (VARAM: 4a. anketa 1.15.punkts)	22, 23,24	600 000	480 000	120 000	0	0	2016-2019	Sakārtota Jaunmārupes atpūtas vide: 2 dīķi un 2 parki, izveidota rotaļu pilsētiņa, estrāde, sporta laukums, tirgus laukums un auto stāvvietas.	
VP2: Ilgtspējīga dzīves vide										
RV2.1: Vides kvalitāte										
26	"Ūdenssaimniecības pakalpojumu attīstība Mārupē" Nr. 3DP/3.5.1.1.0/10/IPIA/VIDM/005	27 -32	5 698 491	3 983 642	1 714 849	0	0	2012-2014	Sakārtota ūdenssaimniecība, paplašināti tīkli Tīraines un Mārupes ciemā.	SIA „Mārupes komunālie pakalpojumi”
27	"Ūdenssaimniecības pakalpojumu attīstība Mārupē, II kārtā" Nr. 3DP/3.5.1.1.0/10/IPIA/VIDM/015	26,28-32	7 490 967	3 229 218	3 996 959	0	264 787	2012-2015	Ūdens un kanalizācijas tīkli paplašināti, nodrošināta pakalpojuma pieejamība aglomerācijas robežās.	SIA „Mārupes komunālie pakalpojumi”

Nr.	Projekta nosaukums	Papildinātība ar citiem projektiem	Indikatīvās projekta izmaksas (LVL)	Finanšu avoti				Projekta ieviešanas laiks	Projekta plānotie darbības rezultāti un to rezultatīvie rādītāji	Partneri
				ES finansējums	Pašvaldības finansējums	Privātais finansējums	Citi			
28	Mārupes novada Skultes ciemata ūdenssaimniecības attīstība	26,27, 29-32	482 740	298 692	184 027	0	0	2012 - 2013	Sakārtotas ŪAS, izveidotas jaunas ūdens ņemšanas akas NAI, nodrošināts savienojums ar centralizēto sistēmu	SIA „Mārupes komunālie pakalpojumi”
29	Mārupes novada Skultes ciemata ūdenssaimniecības attīstība, II kārtā	26-28, 30-32	646 553	298 692	351 402,00	0	0	2013-2014	Paplašināts pakalpojuma pārklājums, paplašināti tīkli	SIA „Mārupes komunālie pakalpojumi”
30	Jaunmārupes ūdenssaimniecības sistēmas sakārtošana	26-29, 31,32,34	2 000 000	600 000,00	1 400 000	0	0	2012-2019	Nodrošināta ūdenssaimniecības pakalpojumu kvalitāte, izbūvēts pieslēgums Mārupes centrālajai kanalizācijas sistēmai.	SIA „Mārupes komunālie pakalpojumi”
31	Ūdenssaimniecības pakalpojumu kvalitātes uzlabošana un ūdenssaimniecības pakalpojumu pieejamības paplašināšana Mārupē, Tīrainē un Jaunmārupē	26-30,32	30 000 000	21 000 000	6 000 000	3000 000	0	2015-2019	Nodrošināti pakalpojumi Mārupē, Jaunmārupē un Tīrainē. Attīrīšanas iekārtu likvidēšana un K-1 novadīšana uz Rīgas sistēmu.	SIA „Mārupes komunālie pakalpojumi”
32	Lokālas ūdenssaimniecības sistēmas attīstība Tīrainē (Šosciems)	26-31, 33	3 000 000	900 000	2 100 000	0	0	2015-2020	Nodrošināta ūdenssaimniecības pakalpojuma pieejamība un kvalitāte.	SIA „Mārupes komunālie pakalpojumi”
33	Lokālplānojuma izstrāde Šosciemam	32	50 000	0	50 000	0	0	2013	Izstrādāts lokālplānojums Tīrainē (Šosciemā) ūdensvada un kanalizācijas attīstībai, ielu rekonstrukcijai, u.c.	
34	Lokālplānojuma izstrāde Jaunmārupes daļai	30, 35	50 000	0	50 000	0	0	2013	Izstrādāts lokālplānojums Jaunmārupes daļai ūdensvada un kanalizācijas attīstībai, ielu rekonstrukcijai	

Nr.	Projekta nosaukums	Papildinātība ar citiem projektiem	Indikatīvās projekta izmaksas (LVL)	Finanšu avoti				Projekta ieviešanas laiks	Projekta plānotie darbības rezultāti un to rezultatīvie rādītāji	Partneri
				ES finansējums	Pašvaldības finansējums	Privātais finansējums	Citi			
35	Lietus ūdeņu novadīšana Mazcenu alejā	34	70 000	56 000	14 000	0	0	2014-2015	Novērsta applūšana Mazcenu alejā (Jaunmārupe) un pie dzīvojamām mājām.	
36	Informēšana, izglītošana, konsultēšana un TP izstrāde par daudzdzīvokļu ēku siltināšanu (VARAM: 4a. anketa 2.3.punkts)		360 000	300 000	60 000	0	0	2012-2019	Nodrošināta iespēja uzsākt daudzdzīvokļu māju siltināšanu, sniegtas konsultācijas.	
37	Meliorācijas sistēmu rekonstrukcija Rīgas reģiona teritorijā (VARAM: 4b. anketa 3.1.punkts)	38,39	300 000	200 000	25 000	0	75 000	2013-2015	Izstrādāta koncepcija un TP meliorācijas sistēmu sakārtošanai.	RPR, ZM, VARAM
38	Meliorācijas pasākumu attīstība un tīklu sakārtošana	37, 39, 40	1 000 000	800 000	200 000	0	0	2014-2019	Sakārtoti meliorācijas tīkli.	
39	Mazupišu sakopšana	38	450 000	200 000	50 000	0	200 000	2013-2019	3 mazupišu krastu erozijas un aizsērējumu likvidēšana.	Kaimiņu novadi
40	Pasākumi gruntsūdens līmeņa pazemināšanai	38	100 000	0	50 000	50 000	0	2013-2019	Lokālu pasākumu veikšana pēc nepieciešamības.	
41	Atkritumu šķirošanas veicināšana (VARAM: 4a. anketa 2.2.punkts)	42	10 000	8 000	2 000	0	0	2013-2019	Iedzīvotājiem nodrošināta informācija par atkritumu šķirošanu novadā, brošūras, semināri.	Atkritumu apsaimniekotājs
42	Atkritumu poligona rekultivācija un sistēmas pilnveidošana	41	3 500 000	2450000	875000	175000	0	2013-2019	Rekultivēts atkritumu poligons, izveidots šķirošanas laukums	Nekustamā īpašuma īpašnieki
43	Siltumapgādes sistēmas attīstība		700 000	245 000	0	210 000	245 000	2013-2019	Siltumapgādes sistēmu attīstība Skultes un Tiraines, Mārupes ciemos.	SIA „Mārupes komunālie pakalpojumi”
44	Trokšņu mazināšana un elektromagnētiskā starojuma monitorings iedzīvotāju veselības un labklājības nodrošināšanai (VARAM:		1 100 000	500000	600 000	0	500 000	2015-2019	Izbūvētas trokšņu/skaņu barjeras gar ceļiem, dzelzceļa un lidostas ietekmes zonā (Tiraine, Mārupe, Jaunmārupe,	RPL, SM, „Valsts ceļi”, Starptautiskā lidosta „Rīga”

Nr.	Projekta nosaukums	Papildinātība ar citiem projektiem	Indikatīvās projekta izmaksas (LVL)	Finanšu avoti				Projekta ieviešanas laiks	Projekta plānotie darbības rezultāti un to rezultatīvie rādītāji	Partneri
				ES finansējums	Pašvaldības finansējums	Privātais finansējums	Citi			
	4a. anketa 5.1.punkts)								Skulte). Elektromagnētiskā starojuma monitorings sadarbībā ar VAS „Starptautiskā lidosta „Rīga””	
RV2.2: Labiekārtošana										
45	Novada labiekārtošanas plāna izstrāde	46-51	20 000	0	20 000	0	0	2013-2014	Izstrādāts novada labiekārtošanas plāns, noteikti vienoti standarti.	
46	Dabas taku izveide un aprīkošana (VARAM: 4a. anketa 1.16.punkts)	45	150 000	112 500	37 500	0	0	2015-2019	Izveidotas un labiekārtotas dabas takas, sasaistītas ar veloceliņiem	
47	Parka un skvēru ierīkošana un labiekārtošana	45	200 000	0	160 000	0	40 000	2013-2019	Izveidoti un labiekārtoti parks un skvēri.	
48	Informēšana un konsultācijas par daudzdzīvokļu namu apsaimniekošanu	45	5 000	0	5 000	0	0	2013-2019	Iedzīvotājiem un kooperatīviem/ biedrībām nodrošināti informatīvi semināri un konsultācijas	
49	Daudzdzīvokļu māju pagalmu labiekārtošana	45	600 000	480 000	120 000	0	0	2014-2019	Ciemu daudzdzīvokļu namu pagalmos izvietoti soliņi, izbūvēti un atjaunoti rotaļu laukumi, izveidots apgaismojums, autostāvvietas un celiņi (Jaunmārupe, Skulte, Tīraine, Mārupe)	
50	Tūrisma norāžu izvietošana	45	8 000	6 000	2 000	0	0	2013-2019	Izgatavotas un izvietotas tūrisma norādes visā novada teritorijā (t.sk. uz sabiedriskām iestādēm) atbilstoši tūrisma stratēģijai.	

Nr.	Projekta nosaukums	Papildinātība ar citiem projektiem	Indikatīvās projekta izmaksas (LVL)	Finanšu avoti				Projekta ieviešanas laiks	Projekta plānotie darbības rezultāti un to rezultatīvie rādītāji	Partneri
				ES finansējums	Pašvaldības finansējums	Privātais finansējums	Citi			
51	Kapu infrastruktūras attīstība	45	100 000	0	100 000	0	0	2013-2019	Sakārtota kapu infrastruktūra (žogs, celiņi, soliņi, informatīvie stendi, .c), izbūvētas tualetes, atjaunots zvana mehānisms, kapličas fasādes kosmētiskais remonts, u.c. 15 ha teritorijas rezervācija.	
RV2.3: Droša vide										
52	Sabiedriskās kārtības un drošības uzlabošana (VARAM: 4a. anketa 2.4.punkts)	53	300 000	0	300 000	0	0	2014-2019	Paaugstināta pašvaldības policijas kapacitāte.	
53	Novērošanas kameru ierīkošana sabiedriskās vietās	52	150 000	0	150 000	0	0	2013-2015	Sabiedriskās vietās uzstādītas novērošanas kameras.	
54	Valsts ugunsdzēsības un glābšanas dienesta ātrās reaģēšanas depo (t.sk. mediķu un glābēju brigāde) izveidošana Mārupes novada pašvaldības teritorijā (VARAM: 4a. anketa 5.2.punkts)		4 000 000	0	0	0	4000000	2016-2019	Izveidots un aprīkots ugunsdzēsēju depo Jaunmārupē, nodrošināta tā darbība	VUGD
VP3: Uzņēmējdarbības attīstība										
RV3.1: Nacionālas un reģionālas nozīmes ekonomiskās attīstības veicināšana										
55	Tuneļa izbūves zem starptautiskās lidostas "Rīga" skrejceļa izpēte	61,66	20 000	0	20 000	0	0	2013-2019	Uzsākta tuneļa projektēšana	Novada uzņēmumi
56	Elektrojaudu attīstība uzņēmējdarbības veicināšanai (VARAM: 4a. anketa 4.3.punkts)	57,58,61	21 000 000	0	zeme	21000000	0	2013-2019	Izbūvētas divas 110 KW apakšstacijas, un desmit 20 KW apakšstacijas, nodrošinātas nepieciešamās elektrojaudas	„Latvenergo”
57	110 kV un 330 kV gaisa vadu līniju nomaiņa ar kabeļu šahtām	56,58	1 000 000	0	0	1000 000	0	2015-2019	Ieraktas līnijas	„Latvenergo”, privātie partneri

Nr.	Projekta nosaukums	Papildinātība ar citiem projektiem	Indikatīvās projekta izmaksas (LVL)	Finanšu avoti				Projekta ieviešanas laiks	Projekta plānotie darbības rezultāti un to rezultatīvie rādītāji	Partneri
				ES finansējums	Pašvaldības finansējums	Privātais finansējums	Citi			
58	20 kV gaisa vadu līniju nomaiņa ar kabeļiem Mārupes novadā	56,57	500 000	0	500 000	0	0	2014-2019	Ierakstas līnijas	„Latvenergo”, privātie partneri
59	Telekomunikāciju tīklu attīstība, optiskā kabeļa tīklojuma izveide (VARAM: 4a. anketa 4.2.punkts)	61	1 000 000	0	0	1000000		2015-2019	Mārupē, Skultē un Tīrainē nodrošināti kvalitatīvi komunikāciju tīkli	„Lattelecom”
60	Gāzes pievada attīstība komerczemēm (VARAM: 4a. anketa 4.7.punkts)	61	5 000 000	0	0	5000000	0	2014-2019	Pieejami gāzes vada pieslēgumi visā novadā	„Latvijas gāze”
61	Investīciju iespēju mārketinga	55-60,62	35 000	25 000	5 000	5000	0	2013-2019	Mārketinga materiāli, semināri, brošūras, u.c.	
62	Inkubatora un/vai biznesa dārzu izveide un attīstība (VARAM: 4a. anketa 4.1.punkts)	61,66	6 000 000	4 800 000	1 200 000	0	0	2013-2019	Pieejamas telpas inovatīvu uzņēmumu attīstībai Jaunmārupes un Mārupes ciemos, pie lidostas	Rīgas plānošanas reģions
RV3.2: Vietējas nozīmes uzņēmējdarbības sekmēšana										
63	Sadarbības un uzņēmējdarbības veicināšanas pasākumi	66	150 000	120 000	30 000	0	0	2013-2019	Dalība starptautiskajās izstādēs, forumos, tirgos, uzņēmēju sadarbības pasākumi	
64	Mobilo komunikāciju sakaru pārklājuma uzlabošanas sekmēšana	66	3 000	0	3000	0	0	2013-2019	Panākta vienošanās ar komunikāciju operatoriem, par pārklājuma uzlabošanas grafiku	
65	Nodokļu politikas izstrāde uzņēmējdarbības sekmēšanai	66	1000	0	1000	0	0	2013-2019	Izstrādāta pašvaldības nodokļu politika uzņēmējdarbības sekmēšanai (zemes nodoklis), uzsākta tās īstenošana	

Nr.	Projekta nosaukums	Papildinātība ar citiem projektiem	Indikatīvās projekta izmaksas (LVL)	Finanšu avoti				Projekta ieviešanas laiks	Projekta plānotie darbības rezultāti un to rezultatīvie rādītāji	Partneri
				ES finansējums	Pašvaldības finansējums	Privātais finansējums	Citi			
66	Konsultāciju nodrošināšana uzņēmējiem	55-65	100 000	80 000	20 000	0	0	2013-2019	Novadā strādā uzņēmējdarbības speciālists (konsultants). Nodrošinātas konsultācijas novada uzņēmējiem (t.sk. ES finansējuma piesaistē), jauniešu iesaiste uzņēmējdarbībā, uzņēmējdarbības vides attīstībai.	
VP4: Novada un ciemu sasniedzamība un pieejamība										
RV4.1: Satiksmes drošības un ceļu kvalitātes uzlabošana										
67	Veloceliņu maršrutu izstrāde	68-70	20 000	0	20 000	0	0	2013	Izstrādāti veloceliņu maršruti, sasaistīti ar apkārtējo novadu velomaršrutiem	
68	Veloceliņu izveide un labiekārtošana	67	600 000	450 000	150 000	0	0	2014-2019	Izveidoti un labiekārtoti novada veloceliņi atpūtai un starp ciemiem 10 km garumā.	
69	Veloceliņa izveide-Olaine - Mārupe - Rīga (VARAM: 4a. anketa 5.5.punkts)	67	90 000	67 500	22 500	0	0	2014-2019	Izbūvēts veloceliņš 1,8 km	RPL, kaimiņu pašvaldības
70	Veloceliņa izveide-Ķekava-Mārupe - Jūrmala (VARAM: 4a. anketa 5.6.punkts)	67	520 000	390 000	130 000	0	0	2014-2019	Izbūvēts veloceliņš 10,4 km	RPL, kaimiņu pašvaldības
71	I-53 Mārupītes gatves rekonstrukcija (VARAM: 4a. anketa 3.1.punkts)	77	496 000	372 000	124 000	0	0	2014	Rekonstruēta iela 2,7 km	
72	I-22 Lielā iela (posmā no Ulmaņa gatves līdz Daugavas ielai) (VARAM: 4a. anketa 3.2.punkts)	73	606 800	455 100	151 700	0	0	2014	Rekonstruēta iela 3,28 km	
73	I-22 Lielā iela (posmā no Daugavas līdz Mārupītes gatvei) (VARAM: 4a.	72	310 500	232 875	77 625	0	0	2014	Rekonstruēta iela 1,66 km	

Nr.	Projekta nosaukums	Papildinātība ar citiem projektiem	Indikatīvās projekta izmaksas (LVL)	Finanšu avoti				Projekta ieviešanas laiks	Projekta plānotie darbības rezultāti un to rezultatīvie rādītāji	Partneri
				ES finansējums	Pašvaldības finansējums	Privātais finansējums	Citi			
	anketa 3.3.punkts)									
74	I-41 Zeltiņu iela (posmā no Rožleju ielas līdz Stīpnieku ceļam V-15) (VARAM: 4a. anketa 3.4.punkts)	75-78	491 400	368 550	122 850	0	0	2014	Rekonstruēta iela 2,73 km	
75	I-38 Dzirnietu iela (posmā no Lidostas pievedceļa līdz C13) (VARAM: 4a. anketa 3.5.punkts)	74-78	239 750	179 812	59 938	0	0	2015	Rekonstruēta iela 1,37 km	
76	C-13 Stīpnieku ceļš -Alpi-Dzirnieki (posmā no Stīpnieku ceļš līdz Dzirnietu ielai) (VARAM: 4a. anketa 3.6.punkts)	74-78	296 000	220 000	76 000	0	0	2015	Rekonstruēts ceļš 1,6 km	
77	I-53 Mārupītes gatve (posmā no Lapiņu dambis-līdz A5) (VARAM: 4a. anketa 3.7.punkts)	71, 74-78	780 000	668 600	111 400	0	0	2015	Rekonstruēta iela 3,9 km	
78	C-21 Lapiņu dambis (posmā no Jelgavas ceļa līdz Mārupītes gatvei) (VARAM: 4a. anketa 3.8.punkts)	74-77	333 000	249 750	83 250	0	0	2015	Rekonstruēts ceļš 1,85 km	
79	C-11 Lagatas - Muižnieki- Mežmalas (posmā no C-20 līdz C-6) (VARAM: 4a. anketa 3.9.punkts)	83, 85	387 000	290 250	96 750	0	0	2015	Rekonstruēts ceļš 2,15 km	
80	I-125 Silnieku iela (posmā no Kantora ielas līdz C-18) (VARAM: 4a. anketa 3.10.punkts)	81	30 000	22 500	7 500	0	0	2015	Rekonstruēta iela 0,3 km	
81	C-18 Saltupi-Turaidas-Rutki 0.45 (posmā no Silnieku ielas līdz C-33) (VARAM: 4a. anketa 3.11.punkts)	80	76 500	57 375	19 125	0	0	2015	Rekonstruēts ceļš 0,45 km	
82	C-33 Turaidas-Ziemeļi (posmā no C-18 līdz C19) - 0.24 km (VARAM: 4a. anketa 3.12.punkts)	81	40 800	30 600	10 200	0	0	2015	Rekonstruēts ceļš 0,24 km	

Nr.	Projekta nosaukums	Papildinātība ar citiem projektiem	Indikatīvās projekta izmaksas (LVL)	Finanšu avoti				Projekta ieviešanas laiks	Projekta plānotie darbības rezultāti un to rezultatīvie rādītāji	Partneri
				ES finansējums	Pašvaldības finansējums	Privātais finansējums	Citi			
83	Ziedoņkalna iela (posms no C-11 līdz C-7) (VARAM: 4. anketa 3.13.punkts)	79	565 500	424 125	141 375	0	0	2016	Rekonstruēta iela 2,9 km	
84	C-19 Ainavas-Vaļeniki- Vecinkas (posmā no Dzirnietu ielas līdz Pliņciema ielai) (VARAM: 4a. anketa 3.14.punkts)	86	238 000	178 500	59 500	0	0	2017	Rekonstruēts ceļš 1,4 km	
85	C-9 Mazieķi -Silkalēji (posmā no C-8 līdz V-14) (VARAM: 4a. anketa 3.15.punkts)	86	432 000	324 000	108 000	0	0	2017	Rekonstruēts ceļš 2,4 km	
86	C-8 Mazieķi-Apvedceļš (posmā no C-19 līdz V-14) (VARAM: 4a. anketa 3.16.punkts)	84,85	39 600	29 700	9 900	0	0	2017	Rekonstruēts ceļš 0,22 km	
87	C-6 Vecais Mārupes ceļš (posmā no Rožu ielas līdz P-132) (VARAM: 4a. anketa 3.17.punkts)	-	788 400	591 300	197 100	0	0	2017	Rekonstruēts ceļš 4,38 km	
88	C-20 Bērzemnieki - Lagatas (posmā no P-132 līdz C-11) (VARAM: 4a. anketa 3.18.punkts)	-	241 200	180 900	60 300	0	0	2017	Rekonstruēts ceļš 1,34 km	
89	I-23 Daibes iela (posmā no Upesgrīvas ielas līdz Ziedleju ielai) (VARAM: 4a. anketa 3.19.punkts)	90	234 000	175 500	58 500	0	0	2017	Rekonstruēta iela 1,3 km	
90	I-30 Vecinku iela (posmā no Ziedleju ielas līdz Pliņciema ielai) (VARAM: 4a. anketa 3.20.punkts)	89	63 000	47 250	15 750	0	0	2017	Rekonstruēta iela 0,35 km	
91	Mazā Gramzdas iela (posmā no Lidostas pievedceļš līdz Skultes ielai) (VARAM: 4a. anketa 3.21.punkts)	-	967 500	725 625	241 875	0	0	2017	Rekonstruēta iela xx km	
92	C-2 Misiņi-Peles (posmā no C-22līdz C-4) (VARAM: 4a. anketa 3.22.punkts)	93	792 000	594 000	198 000	0	0	2019	Rekonstruēts ceļš 4,4 km	

Nr.	Projekta nosaukums	Papildinātība ar citiem projektiem	Indikatīvās projekta izmaksas (LVL)	Finanšu avoti				Projekta ieviešanas laiks	Projekta plānotie darbības rezultāti un to rezultatīvie rādītāji	Partneri
				ES finansējums	Pašvaldības finansējums	Privātais finansējums	Citi			
93	C-25 Peles -Božas (posmā no C-4 līdz Bejas) (VARAM: 4a. anketa 3.23.punkts)	92	165 600	124 200	41 400	0	0	2019	Rekonstruēts ceļš 0,92 km	
94	Pašvaldības ceļš Skulte- Beberbeķi (posmā no V-14 līdz Beberbeķi) (VARAM: 4a. anketa 3.24.punkts)	-	288 000	216 000	72 000	0	0	2020	Rekonstruēts ceļš 1,6 km	
95	Sniķeru ielas pieslēguma izveidošana Kantora ielai	-	60 000	45 000	15 000	0	0	2019	Izveidots pieslēgums 300m	
96	Šosciema lokālpilnošuma īstenošana ielu sakārtošanai	33	800 00	600 000	200 000	0	0	2014-2019	Sakārtotas ielas Šosciemā	
97	Jaunmārupes ciema valsts ceļu pārņemšana un rekonstrukcija- Loka ceļš, Ozolu iela, Ziedkalnu iela, Čiekuru iela, Mazcenu aleja (VARAM: 4b. anketa 1.6.,1.7., 1.8.,1.9.,1.10.punkti)	-	2 213 100	1 659 825	553 275	0	0	2013-2015	Pārņemtas un rekonstruētas ielas 8.25 km: V-19 Ozolu iela (posmā no Loka ceļa līdz Mazcenas alejai) 1.74 km; V-21 Loka ceļš (posmā no Mazcenu alejas līdz Ziedkalnu iela) - 2.92 km; V-21 Ziedkalnu iela (posms no Loka ceļa līdz Mazcenu aleja) - 0.97 km; V-19 Čiekuru iela (posmā no Mazcenu alejas līdz A-5) - 0.43 km; V-14 Mazcenu aleja (posmā no Ozolu ielas līdz A-5 Rīgas apvedceļš) - 2.2 km.	
98	Daugavas iela no Tēriņu ielas līdz pieturai „Senči”	-	200 000	150 000	50 000	0	0	2016	Rekonstruēta iela	
99	P-132 Rīga-Jaunmārupe (posmā no pieturas Senči līdz A-5) (VARAM: 4b. anketa 1.1.punkts)	103	1600 000	1200 000	0	0	400 000	2014	Rekonstruēts ceļš 7.8 km	
100	V-13 Jelgavas ceļš (posmā no A-8 līdz Lapiņu dambim) (VARAM: 4b. anketa	78, 106	399 000	299 250	0	0	99 750	2014	Rekonstruēts ceļš 2.1 km	

Nr.	Projekta nosaukums	Papildinātība ar citiem projektiem	Indikatīvās projekta izmaksas (LVL)	Finanšu avoti				Projekta ieviešanas laiks	Projekta plānotie darbības rezultāti un to rezultatīvie rādītāji	Partneri
				ES finansējums	Pašvaldības finansējums	Privātais finansējums	Citi			
	1.2.punkts)									
101	V-16 Pliņciema iela (posmā no Ulmaņu gatves lēngaitas josla līdz Kantora ielai) un V-15 Stīpnieku ceļš (posmā no Kantora ielas līdz P-132) (VARAM: 4b. anketa 1.4.punkts)	74	1 055 500	791 625	0	0	263 875	2015	V-16 Pliņciema iela (posmā no Ulmaņa gatves līdz Kantora ielai) - 1.45 km un V-15 Stīpnieku ceļš (posmā no Kantora iela līdz P-132) - 4.0 km;	
102	V-22 Bašēnu ceļš (posmā no Stīpnieku ceļš līdz P-132) (VARAM: 4b. anketa 1.5.punkts)	103	304 000	228 000	0	0	76 000	2015	Rekonstruēts ceļš 1.6 km	
103	K.Ulmaņu gatve (posmā no Kalnciema ielas līdz Upesgrīvas ielas) (VARAM: 4b. anketa 1.11.punkts)	99, 102	228 000	0	0	0	228 000	2017	Rekonstruēts ceļš 1.6 km (lēngaitas joslas)	
104	A-5 Rīgas apvedceļš (posmā no C26 - C8) (VARAM: 4b. anketa 1.12.punkts)	-	676 000	507 000	0	0	169 000	2017	Rekonstruēts ceļš 5.2 km (lēngaitas joslas Jaunmārupē)	
105	V-14 (posmā no A-5 līdz C-8) (VARAM: 4b. anketa 1.13.punkts)	-	214 500	160 875	0	0	53 625	2017	Rekonstruēts ceļš 1.65 km	
106	Ielas posms no Pakalniņu ielas līdz Zeltrītu ielai, Šosciema iela	33	80 000	60 000	20 000	0	0	2017	Rekonstruēta iela	
107	Kungu ielas izbūve no Viskalnu ielas līdz Lapiņu dambim	78	200 000	150 000	50 000	0	0	Tiks precizēts	Veikta projektēšana un izbūve	
108	Apvedceļa A5 šķērsojuma gājējiem un velosipēdistiem izveide	110	100 000	50 000	50 000	0	0	2014-2019	Izveidots drošs apvedceļa šķērsojums Jaunmārupē pie Mazcenu kapiem un dārziņiem	
109	Grants seguma ceļu nestspējas uzlabošana novadā	-	7 000 000	3 500 000	3 500 000	0	0	2013-2019	Uzlabota ceļu kvalitāte km	
110	Gājēju pāreju iezīmēšana un aprīkošana ciemos	71-108	50 000	0	50 000	0	0	2013-2019	Izveidotas drošas gājēju pārejas	

Nr.	Projekta nosaukums	Papildinātība ar citiem projektiem	Indikatīvās projekta izmaksas (LVL)	Finanšu avoti				Projekta ieviešanas laiks	Projekta plānotie darbības rezultāti un to rezultatīvie rādītāji	Partneri
				ES finansējums	Pašvaldības finansējums	Privātais finansējums	Citi			
111	Dienvidu tilta - Lidosta ceļu izbūve (VARAM: 4b. anketa 3.2.punkts)	-	15 000 000	11 250 000	0	0	3 750 000	2017-2019	Izbūvēts pieslēgums no P132 līdz lidostai	Rīgas plānošanas reģions, LVC, SM
112	Vecais ceļš (P132-Spriži)	99	1 600 000	0	400 000	400 000	800 000	2013-2015	1,9 km rekonstrukcija	ĀM
RV4.2: Sabiedriskā transporta attīstība										
113	Novada satiksmes organizācijas sistēmas izstrāde un ceļu savienojuma ar Rīgu attīstības iespēju izpēte.	114,115	20 000	0	20 000	0	0	2013-2015	Izstrādāta novada satiksmes organizācijas sistēma, sasaistīta ar Rīgas transporta sistēmu. Veikta ceļu savienojuma ar Rīgu attīstības iespēju izpēte.	Kaimiņu pašvaldības, „Latvijas Valsts ceļi”, „Rīgas satiksme”.
114	Sabiedriskā transporta sistēmas pilnveidojumi (VARAM: 4a. anketa 4.5.punkts)	113	200 000	160 000	40 000	0	0	2014-2019	Nodrošināti sabiedriskā transporta pakalpojumi starp novada ciemiem Skulte, Tiraine, Mārupe, Jaunmārupe, labiekārtotas autobusu pieturas (nojumes, apgaismojums, atkritumu urnas, u.c.)	Rīgas plānošanas reģions
115	Dzelzceļa pieturas Tiraine rekonstrukcija, <i>Park & ride</i> stāvlaukuma izveide pie Tiraines dzelzceļa stacijas (VARAM: 4a. anketa 5.4.punkts)	113	500 000	300 000	100 000	100 000	0	2016-2019	Izbūvēts auto stāvlaukums ar drošu velo novietni un elektromobīļu uzlādes staciju	A/s „Latvijas dzelzceļš” rekonstruē Tiraines pieturu, SIA „Rīgas Satiksme”
116	Sliežu ceļa savienojuma no lidostas uz Rīgu caur Mārupi veicināšana	-	6000	0	6000	0	0	2013-2019	Uzsākta sliežu ceļa projektēšana	Starptautiskā lidosta „Rīga”

Nr.	Projekta nosaukums	Papildinātība ar citiem projektiem	Indikatīvās projekta izmaksas (LVL)	Finanšu avoti				Projekta ieviešanas laiks	Projekta plānotie darbības rezultāti un to rezultatīvie rādītāji	Partneri
				ES finansējums	Pašvaldības finansējums	Privātais finansējums	Citi			
HP: Procesi vadība un sadarbība										
HRV1: Pārvaldes kapacitātes stiprināšana										
117	Speciālistu kapacitātes stiprināšana	118	70 000	56 000	14 000	0	0	2013-2019	Nodrošināta speciālistu apmācība, dalība semināros,ursos, u.c.	
118	Speciālistu piesaiste	117	200 000	100 000	100 000	0	0	2013-2019	Nodrošināti nepieciešamie speciālisti (uzņēmējdarbības speciālists, u.c.)	
HPV2: Sadarbības un mijiedarbības sekmēšana										
119	Pieredzes apmaiņas projekti ar Latvijas pašvaldībām, uzņēmumiem, u.c. partneriem	120	60 000	48000	12000	0	0	2013-2019	Izstrādāti un īstenoti pieredzes apmaiņas projekti pašvaldības darbības uzlabošanai, uzņēmējdarbības sekmēšanai, tūrisma attīstībai, u.c. Izstrādāti bukleti par pašvaldībā paveikto.	Rīgas plānošanas reģions
120	Sadarbības un mijiedarbības nodrošināšana ar Rīgas pilsētas un apkārtējo novadu pašvaldībām	119,123	10 000	0	10000	0	0	2013-2019	Identificēti galvenie sadarbības virzieni un mijiedarbības aspekti, izstrādāti un tiek īstenoti kopēji risinājumi.	RPR, kaimiņu pašvaldības
121	Sadarbības un pieredzes apmaiņas projekti ar līdzīgām sadraudzības pašvaldībām ārvalstīs.	119	100 000	50000	50000	0	0	2013-2019	Pārņemta labākā pieredze, pieredzes apmaiņa, kopīgi projekti, u.c.	Rīgas plānošanas reģions
122	Paaudžu politikas izstrāde	10,14,21, 123	15 000	0	15 000	0	0	2013-2019	Izstrādāta novada paudžu politika, t.sk. jaunatnes lietu politika.	
123	Komunikācija un informācijas nodrošināšana	66,65,119, 120,121, 122,125, 126,	100 000	50 000	50 000	0	0	2013-2019	Iedzīvotājiem un uzņēmējiem nodrošināta informācijas pieejamība un komunikācijas kvalitāte. Organizēti iedzīvotāju	

Nr.	Projekta nosaukums	Papildinātība ar citiem projektiem	Indikatīvās projekta izmaksas (LVL)	Finanšu avoti				Projekta ieviešanas laiks	Projekta plānotie darbības rezultāti un to rezultatīvie rādītāji	Partneri
				ES finansējums	Pašvaldības finansējums	Privātais finansējums	Citi			
									forumi viedokļu izzināšanai, projektu prioritizēšanai.	
124	Novada mārketinga stratēģijas izstrāde	125, 123	20 000	0	20 000	0	0	2013	Izstrādāta novada mārketinga stratēģija.	
125	Tūrisma stratēģijas izstrāde	124,123	20 000	0	20 000	0	0	2013	Izstrādāta novada tūrisma stratēģija	
126	Novada mārketinga stratēģijas īstenošana	123,124	400 000	200 000	200 000	0	0	2013-2019	Novada mārketinga stratēģijas īstenošana: t.sk. dalība izstādēs, mārketinga materiāli, u.c.	

15 ATTĪSTĪBAS PROGRAMMAS ĪSTENOŠANAS UN UZRAUDZĪBAS KĀRTĪBA

15.1 ATTĪSTĪBAS PROGRAMMAS ĪSTENOŠANAS INSTITUCIONĀLAIS IETVARS

Par attīstības programmas uzraudzību atbildīgā institūcija ir Mārupes novada domes Finanšu komiteja.

Programmas aktualizēšana iespējama ne biežāk kā reizi trīs gados, bet nemainot programmas prioritātes un stratēģiskos mērķus. Programmas aktualizācija var attiekties uz plānotajiem pasākumiem un rīcībām, piemēram, saskaņojot rīcības programmu ar nākamā plānošanas perioda (sākot ar 2014. gadu) pieejamajiem ES fondiem.

Investīciju plāns ir sagatavots 7 gadiem, to kā programmas sastāvdaļu var aktualizēt katru gadu. Investīciju plānā ir ietvertas pašvaldības attīstību veicinošās projektu idejas vai projekti, kuri tiek izstrādāti un ieviesti, pamatojoties uz stratēģisko daļu. Projektu īstenošanai tiek piesaistīti pašvaldības, valsts, Eiropas Savienības un citi finanšu resursi.

Īstenojot projektus, tiek veikts nepārtraukts situācijas un paveikto darbu monitorings, un katra projekta sasniegtā atbilstības novērtējums pret plānoto. Attīstības programmas rīcību rezultāti tiek vērtēti atbilstoši prioritāšu stratēģiskajiem mērķiem noteiktajiem sākotnējiem un rezultātu sasniegšanas rādītājiem. Attīstības programmas uzraudzības procesa rezultāti tiek iekļauti ziņojumā „Pārskats par Mārupes novada attīstības programmas 2013.-2019.gadam īstenošanu” ik gadu par kārtējo gadu un 1 reizi 3 gados par 3 gadu periodu. Programmas īstenošanas uzraudzības ziņojums tiek izskatīts domes Finanšu komitejā. Ziņojumā ir jāietver attīstības programmas īstenošanas progresa analīze:

- Projektu īstenošana un to plānoto darbības rādītāju sasniegšana;
- Rīcību īstenošana un prioritāšu stratēģisko mērķu sasniegšanas novērtēšana;
- Konstatētās novirzes no plānotā un to skaidrojumu;
- Secinājumus un ieteikumus darbības uzlabošanai ar mērķi sasniegt noteiktos rādītājus.

Pamatojoties uz attīstības programmas ikgadējo uzraudzības ziņojumu un kārtējam gadam apstiprināto budžetu, ik gadu tiek aktualizēta investīciju programma, ja nepieciešams, arī rīcības plāns.

Perioda noslēgumā, pamatojoties uz stratēģisko mērķu un ilgtermiņa mērķa sasniegšanas progresu, tiek veikts sasniegtā un ietekmes novērtējums un gatavoti priekšlikumi novada attīstības programmas izstrādei nākamajam periodam. Lai iegūtu iedzīvotāju viedokli par īstenotajiem projektiem, to rezultātiem un ietekmi tiek organizēti iedzīvotāju forumi un veikta iedzīvotāju aptauja, kuras rezultāti tiks izmantoti arī nākošās attīstības programmas izstādei.

Tabula 15-1. Mārupes novada attīstības programmas (AP) īstenošanas uzraudzības sistēmas galvenie uzdevumi un atbildīgās institūcijas

Nr.	Veicamais uzdevums	Atbildīgā institūcija
1.	Apstiprināt Mārupes novada AP 2013.–2019. gadam, lemt par AP aktualizēšanas nepieciešamību	Mārupes novada Dome
2.	Mārupes novada AP īstenošanas uzraudzības sistēmas koordinācija un uzraudzība	Mārupes novada Domes Finanšu komiteja.
3.	Mārupes novada AP Rīcības plāna 2013.–2019.	Politiskajā līmenī – Mārupes novada Dome.

Nr.	Veicamais uzdevums	Atbildīgā institūcija
	gadam īstenošanas nodrošināšana	Izpildes līmenī – Mārupes novada Domes izpilddirektors un par rīcības plānā uzskaitīto projektu realizāciju atbildīgās Mārupes novada Domes struktūrvienības un iestādes.
4.	Regulāra un sistemātiska kvantitatīvo un kvalitatīvo datu vākšana, apkopošana un analizēšana saskaņā ar Mārupes novada AP noteiktajiem attīstības izvērtējuma pamatrādītājiem.	Mārupes novada domes izpilddirektors, Mārupes novada Domes struktūrvienības un iestādes
5.	Ikgadējā pārskata „Pārskats par Mārupes novada AP 2013.–2019. gadam īstenošanu” sagatavošana	Mārupes novada Domes izpilddirektors
6.	Ikgadējā pārskata ‘Pārskats par Mārupes novada AP 2013.–2019.gadam īstenošanu” apstiprināšana, nepieciešamības gadījumā lēmuma pieņemšana par grozījumiem AP un/vai Rīcības plānā.	Mārupes novada Dome
7.	Sabiedrības informēšana par AP īstenošanas rezultātiem (pārskata publicēšana Mārupes novada interneta vietnē www.marupe.lv)	Mārupes novada Domes sabiedrisko attiecību speciāliste sadarbībā ar Mārupes novada Domes struktūrvienībām

15.2 MĀRUPES NOVADA ATTĪSTĪBAS IZVĒRTĒJUMA PAMATRĀDĪTĀJI

Tabulā 15-2 ir definēti 6 Mārupes novada attīstības pamatrādītāji, ar kuru palīdzību novērtēt Mārupes novada attīstību kopumā un salīdzināt Mārupes novada attīstību ar citu Latvijas novadu attīstību.

Tabula 15-2. Mārupes novada attīstības izvērtēšanas pamatrādītāji

Nr.	Rādītājs	Rādītāja vērtība bāzes gadā	Rādītāja vērtība pārskata gadā	Vēlamā attīstības tendence 2019.gadā	Datu avots
1	TAI rangs	2 (2010.g.)		saglabāta	VRAA
2	Iedzīvotāju skaits	16157 (01.01.2012)		↗	PMLR
3	Bērnu un jauniešu skaits (0-18 g.)	4160 (01.01.2012)		↗	Novada dome
4	Bezdarba līmenis	4,1% (31.12.2011)		↘	NVA
5	Ekonomiski aktīvo statistisko vienību skaits uz 1000 iedzīvotājiem	84 (2010.gads)		↗	CSP
6	Iedzīvotāju apmierinātība ar dzīvi novadā	2012. gada aptauja		↗	Mārupes novada Domes organizēta aptauja

Par Mārupes novada attīstības pamatrādītāju datu apkopošanu un analīzi ir atbildīgs Mārupes novada Domes izpilddirektors. Izvērtēto rādītāju rezultāti tiks iekļauti ikgadējā pārskatā „Pārskats par Mārupes novada attīstības programmas 2013.-2019.gadam īstenošanu”. Attīstības programmas īstenošanas uzraudzības ietvaros Mārupes novada attīstības pamatrādītājus ir iespējams pārskatīt un nepieciešamības gadījumā mainīt, t.sk., veicot aptauju par iedzīvotāju apmierinātību ar dzīvi novadā, papildus iekļaujot jautājumus, kas ir aktuāli konkrētajā laika periodā vai specifiski kādā atsevišķā jomā.

15.3 ATTĪSTĪBAS PROGRAMMĀ NOTEIKTO VIDĒJĀ TERMIŅĀ PRIORITĀŠU SASNIEGŠANAS IZVĒRTĒŠANA

Mārupes novada attīstības programmas 2013.-2019.gadam vidēja termiņa prioritāšu sasniegšanas rezultatīvie rādītāji ir doti nodaļā 15.2. Attīstības programmas īstenošanas uzraudzības ietvaros ik gadu tiks veikts vidēja termiņa prioritāšu sasniegšanas rādītāju izvērtējums, aizpildot ikgadējos rezultātus tabulā, kuras formāts kā piemērs dots tabulā 15-3.

Tabula 15-3. Mārupes novada attīstības programmas 2013.-2019.gadam vidēja termiņa prioritāšu sasniegšanas izvērtēšanas rādītāji

Prioritāte, mērķis	Vidējā termiņā sasniedzamie rezultāti un bāzes rādītāji	Rādītāja vērtība pārskata gadā	Tendence	Pronozētā rādītāja vērtība 2019.gadā	Datu ieguves avoti
(VP.1.) Ģimene, bērni, jaunieši un seniori					
<i>(M.1.) Prioritātes mērķis ir nodrošināt visiem novada iedzīvotājiem kvalitatīvus un daudzpusīgus izglītības, sporta, sociālos, kultūras un citu publiskos pakalpojumus</i>					
(VP.2.) ...					
(M.2.) ..					

Par Mārupes novada vidēja termiņa prioritāšu sasniegšanas rādītāju izvērtēšanu un iekļaušanu ikgadējā pārskatā „Pārskats par Mārupes novada Attīstības programmas 2013.-2019.gadam īstenošanu” atbildīgs ir Mārupes novada Domes izpilddirektors, pamatojoties uz informāciju, kura ir saņemta no Mārupes novada struktūrvienībām un iestādēm un saskaņā ar nodaļā 15.2 norādīto datu avotu.

15.4 IKGADĒJĀ ATTĪSTĪBAS PROGRAMMAS ĪSTENOŠANAS UZRAUDZĪBAS ZIŅOJUMA SATURS UN IEKĻAUJAMĀ INFORMĀCIJA

Tabulā 15-4 ir dota informācija par ikgadējā pārskata „Pārskats par Mārupes novada attīstības programmas 2013.-2019.gadam īstenošanu” struktūru un iekļaujamo informāciju.

Tabula 15-4. Mārupes novada attīstības programmas 2013.-2019.gadam īstenošanas uzraudzības pārskata struktūra un tajā ietveramā informācija

Pārskata nodaļa	Ietveramā informācija
Ievads	Ievadā ir jāsniedz neliela informācija par Attīstības programmas nozīmi un saistīti ar citiem plānošanas dokumentiem, ka arī jāiekļauj informācija par Attīstības programmas uzraudzības sistēmu, pārskatā ietverto informāciju un kontakthinformāciju komentāru un ieteikumu sniegšanai.
1. Mārupes novada attīstības vispārējs raksturojums	Šajā nodaļā ir jāsniedz vispārīgs Mārupes novada attīstības raksturojums, iekļaujot attīstības pamatrādītāju izvērtējumu saskaņā ar rādītājiem, kas doti tabulā 15-2.
2. Mārupes novada attīstības programmas 2013.-2019.gadam īstenošanas progress: 2.1. Rīcības plāna 2013.-2019.gadam īstenošanas progress; 2.2. Vidēja termiņa prioritāšu sasniegšanas rādītāju izvērtējums	Nodaļā ir jāietver informācija par katras vidēja termiņa prioritātes ietvaros veiktajiem pasākumiem un aktivitātēm, jāanalizē to izpilde vai novirze no plānotā. Nodaļā ir jāietver vidēja termiņa prioritāšu sasniegšanas rādītāju izvērtējums saskaņā ar paraugu, kas dots tabulā 15-3.
3. Secinājumi	Šajā nodaļā ir jāietver apkopota informācija par 2.nodaļā konstatētajām novirzēm no plānotā un izdarītajiem galvenajiem secinājumiem.
4. Rekomendācijas	Šajā nodaļā ir jāietver informācija par ieteicamajiem uzlabojumiem, grozījumiem un precizējumiem, kas veicami Attīstības programmas vai Attīstības programmas uzraudzības procesā, pamatojoties uz iepriekšējās nodaļās veikto analīzi un izdarītajiem secinājumiem.
5. Izmantotās informācijas avoti	Šajā nodaļā ir jāietver visi informācijas avoti, kas izmantoti sagatavojot Attīstības programmas īstenošanas uzraudzības pārskatu.
Pielikumi	Pielikumos ir iekļaujama informācija, kas pēc apjoma vai pārskatāmības nevar tikt iekļauta pamatdokumentā, vai arī tā nav būtiska pamatdokumenta sastāvdaļa, bet kalpo kā informatīvs materiāls.

Mārupes novada attīstības programmas 2013.-2019.gadam trīs gadu uzraudzības ziņojums struktūras ziņā neatšķirsies no ikgadējā uzraudzības pārskata, bet saturiski tajā tiks iekļauta informācija un tās analīze 3 gadu griezumā.

PĀRSKATS PAR SABIEDRĪBAS LĪDZDALĪBAS PASĀKUMIEM (KOPSAVILKUMS)

Sabiedrības līdzdalības kārtību nosaka 2009. gada 25. augusta MK noteikumi Nr.970 „Sabiedrības līdzdalības kārtība attīstības plānošanas procesā”. Noteikumi paredz sabiedrības līdzdalību attīstības programmas izstrādes dažādos posmos, gan iesaistoties darba grupās, gan piedaloties sabiedriskajās apspriedēs, vai izsakot savu viedokli par attīstības programmu (interneta vietnē, komentāros, presē, u.tml.).

Lai sekmīgāk apzinātu un apkopotu sabiedrības viedokli, Mārupes novada Attīstības programmas 2013.-2019.gadam izstrādes laikā tika veikti sekojoši pasākumi:

- 2011.gada decembrī Mārupes novada interneta vietnē www.marupe.lv tika ievietots paziņojums par Mārupes novada attīstības programmas 2013.-2019.gadam izstrādes uzsākšanu (06.12.2011. ārkārtas sēdes protokola Nr.15, pielikums Nr.1 „Par Mārupes novada attīstības programmas izstrādi”);
- Mārupes novada iedzīvotāju viedoklis par attīstības potenciālu, nozīmīgākajām problēmām un aktuālākajām to risināšanas iespējām tika apzināts, veicot iedzīvotāju un uzņēmēju aptauju 2012. gada aprīlī/ maijā. Kopumā iedzīvotāju anketu aizpildīja 720 respondenti (~4,5% novada iedzīvotāju), uzņēmēju anketu – 21 uzņēmējs. Aptaujas anketas tika apkopotas, un rezultāti prezentēti darba grupām;
- 2012. gada aprīlī un maijā notika Mārupes novada attīstības programmas izstrādes semināri:
 - 17.04. Vadības grupa: stratēģiskā ietvara izstrāde;
 - 24.04. Vadības grupa: rīcības virzienu noteikšana;
 - 08.05. Tehniskās infrastruktūras un transporta darba grupa;
 - 08.05. Izglītības, kultūras un sporta darba grupa;
 - 15.05. Sociālās jomas darba grupa;
- 2012. gada maijā notika iedzīvotāju forumi:
 - Skultē – 14.maijā, plkst. 19.00-21.00, Skultes sākumskolā, Skultes ielā 25;
 - Jaunmārupē – 17.maijā, plkst. 19.00-21.00, Jaunmārupes sākumskolā, Mazcenu alejā 4;
 - Tīrainē – 21.maijā, plkst. 19.00-21.00, Mārupes pamatskolā, Viskalnu ielā 7;
 - Mārupē – 24.maijā, plkst. 19.00-21.00, Mārupes novada Domē, Daugavas ielā 29;

Ar Mārupes novada Domes 2012. gada 04. jūnija lēmumu (sēdes protokola Nr.11 pielikums Nr.2) tika apstiprināta Mārupes novada attīstības programmas 2013.–2019.gadam 1.redakcija, kura nodota sabiedriskajai apspriešanai no 2012. gada 11. jūnija līdz 2012. gada 9. jūlijam, nodrošinot programmas projekta pieejamību Mārupes novada Domes ēkā (sekretariātā) Daugavas ielā 29, Mārupē darba dienās no 9.00 – 16.00. un pašvaldības interneta vietnē www.marupe.lv.

Iedzīvotāji tika aicināti sniegt savus komentārus un priekšlikumus. Sabiedriskās apspriešanas sanāksmes notika:

- Skultē – 11.jūnijā, plkst. 19.00, Skultes sākumskolā, Skultes ielā 25;

- Jaunmārupē – 14. jūnijā, plkst. 19.00, Jaunmārupes sākumskolā, Mazcenu alejā 4;
- Tīrainē – 18. jūnijā, plkst. 19.00, Mārupes pamatskolā, Viskalnu ielā 7;
- Mārupē – 20. jūnijā, plkst. 19.00, Mārupes novada Domē, Daugavas ielā 29.

Sabiedriskās apspriešanas rezultāti ir fiksēti sanāksmju protokolos un pēc būtības iekļauti atbilstošajās Attīstības programmas sadaļās.

Mārupes novada attīstības programmas 2013.-2019.gadam darba grupu dalībnieki:

Biruta Antoneviča	Jolanta Grosberga-Gernere	Jānis Ozols
Lidija Aristovska	Juris Ivanovs	Pēteris Pikše
Aivars Ābols	Juris Jēkabsons	Ance Pīgožne
Arnis Āķis	Iveta Jirgensone	Ints Pīrāgs
Silvija Bartuševiča	Līga Kadiģe	Andris Pumpurs
Visvaldis Bebris	Aija Kasparāne	Ivars Punculis
Uva Bērziņa	Linda Kliģe	Agita Reķe
Ints Bērziņš	Diāna Kokoreviča	Guntis Ruskis
Jānis Bidzāns	Jānis Lagzdkalns	Sigita Sakoviča
Kārlis Bodnieks	Agita Lesniece	Andžela Sokolova
Mārtiņš Bojārs	Laima Levanoviča	Maija Sprūde
Ludmila Čaupenoka	Ivars Lipše	Ārija Šenberga
Lilita Dravniece	Aida Lismane	Dace Štrodhaha
Ira Dūduma	Ināra Maļinovska	Dace Šveide
Klīnta Ezeriņa	Nadīna Millere	Rita Vāciete
Dzidra Griškoite	Juris Arvīds Mūrnieks	Zane Zvejniece
Gaļina Grizāne	Gaļina Nicberga	
Anita Grope	Ija Niedole	

Mārupes novada attīstības programmas 2013.-2019.gadam izstrādātāji: Personu apvienība SIA „Reģionālie projekti” un SIA „Konsorts”, ko pārstāv:

Līna Dimitrijeva,
Ieva Freidenfelde,
Svetlana Jevsejeva,
Tatjana Kalnmača,
Ināra Stalidzāne,
Kaspars Timofejevs.