

Mārupes novada teritorijas plānojuma 2014.-2026. gadam grozījumi

Institūciju nosacījumi

Redakcija 1.0

2018. gads

Saturs

1.	Ziņojums par nosacījumu iekļaušanu Teritorijas plānojuma grozījumos	3
2.	Valsts vides dienesta Lielrīgas reģionālā vides pārvalde	8
3.	Dabas aizsardzības pārvalde	11
4.	Veselības inspekcija.....	15
5.	Latvijas Ģeotelpiskās informācijas aģentūra	17
6.	AS „Latvijas Gāze”	19
7.	AS „Sadales tīkls”	21
8.	SIA „Lattelecom”.....	23
9.	VSIA „Zemkopības ministrijas nekustamie īpašumi”	24
10.	Valsts ugunsdzēsības un glābšanas dienests	26
11.	Rīgas plānošanas reģions	28
12.	Olaines novada Dome	30
13.	Valsts meža dienests, Rīgas reģionālā virsmežniecība	31
14.	SIA “Rīgas meži”	33
15.	Lauku atbalsta dienests	34
16.	Valsts zemes dienesta Rīgas reģionālā nodaļa	35
17.	AS „Augstsprieguma tīkls”	37
18.	VAS „Latvijas Valsts radio un televīzijas centrs”	41
19.	Latvijas Republikas Satiksmes ministrija	42
20.	VAS „Starptautiskā lidosta Rīga”	46
21.	VAS „Latvijas gaisa satiksme”	48
22.	VAS „Latvijas dzelzceļš”	49
23.	VAS „Latvijas Valsts ceļi”	50
24.	Civilās aviācijas aģentūra	53
25.	Rīgas pilsētas pašvaldība	54
26.	Babītes novada pašvaldība	55

1. Ziņojums par nosacījumu iekļaušanu Teritorijas plānojuma grozījumos

No 26 darba uzdevumā minētajām institūcijām 1 nav sniegusi nosacījumus teritorijas plānojuma grozījumu izstrādei (AS „Mārupes komunālie pakalpojumi”).

Institūcija	Nosacījumu saņemšana	Atbildīgais speciālists	Ziņojums par nosacījumu iekļaušanu
1. Valsts vides dienesta Lielrīgas reģionālā vides pārvalde	03.08.2017. Nr. 4.5.-07/5323	Māris Ikaunieks e-pasts: maris.ikaunieks@lielriga.vvd.gov.lv tālrunis: 67084252	Nosacījumi ņemti vērā detalizācijā, kurā tas skar teritorijas plānojuma grozījumu izstrādes darba uzdevumu. Nav veikta inženierkomunikāciju tīklu projektēšana (neatbilst TP grozījumu darba uzdevumam). Ir ņemtas vērā sadzīves kanalizācijas aglomerācijas robežas izvērtējot ciema perspektīvās robežas. Prasības iekļautas Teritorijas izmantošanas un apbūves noteikumos. 1.daļa Paskaidrojuma raksts 1.pielikumā ir ietverts Novērtējums par derīgo izrakteņu ieguves un dīķu izveides ietekmi, kurā ir veikta uzskaitē par Mārupes novada derīgo izrakteņu atradnēm.
2. Dabas aizsardzības pārvalde	07.08.2017. Nr. 4.8/102/2017-N-E	Direktora vietniece M.Priedēna Sagatavoja: Daniels Elksnītis e-pasts: daniels.elksnitis@daba.gov.lv tālrunis: 26430134	Nosacījumi ņemti vērā detalizācijā, kurā tas skar teritorijas plānojuma grozījumu izstrādes darba uzdevumu. 1.daļa Paskaidrojuma raksts 1.pielikumā ir ietverts Novērtējums par derīgo izrakteņu ieguves un dīķu izveides ietekmi, kurā ir veikta uzskaitē par Mārupes novada derīgo izrakteņu atradnēm.
3. Veselības inspekcija	27.07.2017. Nr.5.3-4/19911/	Higiēnas novērtēšanas un monitoringa nodaļas vadītāja Olga Saganoviča Sagatavoja: Irina Talanova tālrunis: 67081640 e-pasts: irina.talanova@vi.gov.lv	Nosacījumi ņemti vērā detalizācijā, kurā tas skar teritorijas plānojuma grozījumu izstrādes darba uzdevumu. Nav veikta inženierkomunikāciju tīklu projektēšana (neatbilst TP grozījumu darba uzdevumam). Ir ņemtas vērā sadzīves kanalizācijas aglomerācijas robežas izvērtējot ciema perspektīvās robežas. Teritorijas ainaviskā daudzveidība un tūrisma potenciāls tiek vērtēts izstrādes stadijā esošajā Mārupes novada Labiekārtošanas plānā.
4. Latvijas Ģeotelpiskās informācijas aģentūra	17.07.2017. Nr.432/7/1-12/632	Sagatavoja: Artūrs Potaičuks Tālrunis: 26329658 e-pasts: Arturs.Potaičuks@lgia.gov.lv pakalpojumi@lgia.gov.lv Brigita Helfriča tālrunis: 27875702	Ņemts vērā. Ģeodēziskā tīkla punkti iekļauti TIAN pielikumā Nr. 5.

Institūcija	Nosacījumu saņemšana	Atbildīgais speciālists	Ziņojums par nosacījumu iekļaušanu
		e-pasts: Brigita.Helfrica@lgia.gov.lv	
5. AS „Latvijas Gāze”	27.07.2017. Nr.27.4-1/1736	Komercpilvarnieks AS “Latvijas Gāze” Gāzapgādes attīstības departamenta Perspektīvās attīstības daļas vadītājs U.Kocers Sagatavoja: Roberts Oginskis e-pasts: Roberts.Kuplovs-Oginskis@lg.lv tālrunis: 67369955	Nosacījumi ņemti vērā detalizācijā, kurā tas skar teritorijas plānojuma grozījumu izstrādes darba uzdevumu. Nav veikta inženierkomunikāciju tīklu projektēšana.
6. AS „Sadales tīkls” Pierīgas Kapitālieguldījumu daļa		Pierīgas kapitālieguldījumu daļas vadītājs Salvis Krīgers Sagatavoja: Nataļja kožuhoņa tālrunis: 67727377	Nosacījumi ņemti vērā detalizācijā, kurā tas skar teritorijas plānojuma grozījumu izstrādes darba uzdevumu. Nav veikta inženierkomunikāciju tīklu projektēšana. Teritorijas izmantošanas un apbūves noteikumos iekļautas prasības inženierkomunikāciju, tai skaitā elektrotilklu plānošanai.
7. SIA „Lattelecom”	07.08.2017. Nr. LTC-K-17- 6998	Pakalpojumu piegādes un uzturēšanas daļas Rīgas nodaļas vadītājs Jānis Šilke Sagatavoja: I.Solovjova tālrunis: 67051456	Nosacījumi ņemti vērā detalizācijā, kurā tas skar teritorijas plānojuma grozījumu izstrādes darba uzdevumu. Nav veikta inženierkomunikāciju tīklu projektēšana. Prasības iekļautas Teritorijas izmantošanas un apbūves noteikumos.
8. VSIA „Zemkopības ministrijas nekustamie īpašumi” Zemgales reģiona meliorācijas nodaļa	03.08.2017. Nr.Z/1-14/1802-e	Vadītāja Ilze Bergmane Sagatavoja: Ivars Lagzdīns tālrunis: 26323268 e-pasts: ivars.lagzdins@zmni.lv Jānis Ķēniņš tālrunis: 22004131 janis.kenins@zmni.lv	Nosacījumi ņemti vērā.
9. Valsts ugunsdzēsības un glābšanas dienests	24.07.2017. Nr.22/8-1.6.1/622	Priekšnieka pienākumu izpildītājs pulkvežleitnants A.Staļģevics Sagatavoja: Jana Plotniece tālrunis: 67075930 e-pasts: jana.plotniece@vugd.gov.lv	Ņemts vērā. Teritorijas izmantošanas un apbūves noteikumos 3.8. nodaļā iekļautas prasības ugunsdrošības nodrošināšanai.

Institūcija	Nosacījumu saņemšana	Atbildīgais speciālists	Ziņojums par nosacījumu iekļaušanu
10. Rīgas plānošanas reģions	14.08.2017. Nr.Nos-2/17	Administrācijas vadītājs Edgars Rantiņš Sagatavoja: Sabīne Zāgere tālrunis: 22445268 e-pasts: sabine.zagere@rpr.gov.lv	Ņemts vērā plānojot apbūvi un ciemu robežu noteikšanu.
11. Olaines novada Dome	26.07.2017. Nr.8.12./3124	Izpilddirektors Ģ.Batrags Sagatavoja: Kauliņš tālrunis: 27093332	Pieņemts zināšanai. Nosacījumu nav.
12. Valsts meža dienesta Rīgas reģionālā virsmežniecība	07.08.2017. Nr.VM5.7-7/766	Virsmežzine M.Pikšena Sagatavoja: Ina Grīslē tālrunis: 65035622 e-pasts: Ina.grisle@riga.vmd.gov.lv	Ņemts vērā izstrādājot funkcionālo zonējumu un nosacījumi par nedalāmo minimālo meža zemes vienību iekļauto Teritorijas izmantošanas un apbūves noteikumos.
13. SIA "Rīgas meži"	09.11.2017. Nr.SRM-17-604-nd	Valdes loceklis E.Vaikulis Sagatavoja: Novicka tālrunis: 67415722	Nosacījumi ņemti vērā. SIA "Rīgas meži" piederošajos īpašumos ir atļauts veidot mežparkus (saskaņā ar TIAN).
14. Lauku atbalsta dienests	17.10.2017. Nr.10 4.1-11/17/1405-e	Direktora vietnieks Indulis Āboliņš Sagatavoja : Kontroles departamenta Lauku reģistra daļas vadītāja Dace Blūma e-pasts: dace.bluma@lad.gov.lv tālrunis: 25721016	Dati saņemti.
15. Valsts zemes dienesta Rīgas reģionālā nodaļa	22.06.2017. Nr.2-04/208	Ģenerāldirektore S.Zvidriņa Sagatavoja: Dita Indriķe tālrunis: 67038545 e-pasts: Dita.Indrike@vzd.gov.lv	Ņemts vērā. Teritorijas plānojuma grozījumu ietvaros ir veiktas ciemu robežu izmaiņas, tai skaitā Mārupes ciema robežu izmaiņas, iekļaujot Lidostas Rīga teritoriju.
16. AS „Augstsprieguma tīkls”	24.07.2017. Nr.505A/0-08-893/c un 28.06.2017. Nr.50SA10-02-1426	Sagatavoja: Ģirts Melderis tālrunis: 67725372 un Mārtiņš Bisenieks tālrunis: 67725371 ast@ast.lv	Ņemts vērā. Atbilstoši papildināt Teritorijas izmantošanas un apbūves noteikumus.

Institūcija	Nosacījumu saņemšana	Atbildīgais speciālists	Ziņojums par nosacījumu iekļaušanu
17. VAS „Latvijas Valsts radio un televīzijas centrs”	17.07.2017. Nr.30.04-01/15/00/1428	Infrastrukturā attīstības departamenta direktors Ivars Sprinģis. Sagatavoja: Iveta Sudmale e-pasts: iveta.sudmale@lvrtc.lv tālrunis: 28355625	Ņemts vērā. Atbilstoši papildināt Teritorijas izmantošanas un apbūves noteikumi.
18. LR Satiksmes ministrija	08.09.2017. Nr.15-01/2443 Un papildus informācija 17.08.2017. Nr.15-01/2531	Valsts sekretārs K.Ozoliņš Sagatavoja: Daiga Dolģe Tālrunis: 67028030 e-pasts: daiga.dolge@sam.gov.lv	TP grozījumos iekļauts Transporta attīstības vispārīgs plāns. Skatīt 1. daļa Paskaidrojuma raksts 4.pielikums. Saglabātas un noteiktas aizsargjoslas un aprobežojumi teritorijā ap Lidostu. TP grozījumos ietverta v/g autoceļa A5 perspektīvās attīstības risinājums. TP grozījumos iekļauts RailBaltica perspektīvās trases koridors atbilstoši detalizētai tehniskai izpētei. Daugavas kreisā krasta dzelzceļa maršruts iezīmēts kā ilgtermiņa vīzija Transporta attīstības plānā, kas iekļauts Paskaidrojuma raksta 4.pielikumā.
19. VAS „Starptautiskā lidosta Rīga”	03.08.2017. Nr.17-4.1/966	Valdes priekšsēdētāja I. Līce Valdes loceklis N.Feierbergs Sagatavoja: Ronalds Veiss tālrunis: 67060402 e-pasts: r.veiss@riga-airport.com	Ņemts vērā. Apbūves izvietojums autoceļu tuvumā, tai skaitā teritorijās ar trokšņu robežvērtību pārsniegumiem ir aprakstīti Paskaidrojuma rakstā. Aprobežojumi lidlaukam piegulošajās teritorijās noteikti Teritorijas izmantošanas un apbūves noteikumos.
20. VAS „Latvijas gaisa satiksme”	20.07.2017. Nr.03/391	Valdes priekšsēdētājs Dāvis Tauriņš Sagatavoja: Laizāns tālrunis: 67300850	Ekspluatācijas aizsargjosla saglabāta.
21. VAS „Latvijas dzelzceļš”	24.07.2017. Nr.DN-6.3.1/369-2017	Nekustamā īpašuma direkcijas direktors V.Suksis Sagatavoja: Kalviņa tālrunis: 67234866	Nosacījumi ņemti vērā detalizācijā, kurā tas skar teritorijas plānojuma grozījumu izstrādes darba uzdevumu. Esošās un perspektīvās dzelzceļa līnijas attēlotas Transporta attīstības plānā Paskaidrojuma raksta 4. pielikumā.
22. VAS „Latvijas Valsts ceļi”	24.07.2017. Nr.4.3.1/8145	Rīgas nodaļas vadītāja Antra Roze Sagatavoja: Ģ.Rijkuris tālrunis: 67249066	Ņemts vērā. Risinājumi par piekļūšanu zemes vienībām ir noteikti teritorijas izmantošanas un apbūves noteikumos, nosakot pievienojumu veidošanas principus.

Institūcija	Nosacījumu saņemšana	Atbildīgais speciālists	Ziņojums par nosacījumu iekļaušanu
		e-pasts: girts.rijkuris@lvceli.lv G.Grāveris tālrunis: 67028150 e-pasts: guntis.graveris@lvceli.lv	Apbūves izvietojums autoceļu tuvumā, tai skaitā teritorijās ar trokšņu robežvērtību pārsniegumiem ir aprakstīti Paskaidrojuma rakstā.
23. Civilās aviācijas aģentūra	19.07.2017. Nr.01-8/1021	Daļas vadītājs V.Piesis tālrunis: 67830966	Pieņemts zināšanai. Nosacījumu nav.
24. Rīgas pilsētas pašvaldība, Rīgas domes pilsētas attīstības departaments	28.07.2017. Nr.DA-17-3855-nd	Sagatavoja: Millers tālrunis: 67012845 Andris Šēnbergs tālrunis: 67012852 e-pasts: andris.senbergs@riga.lv	Pieņemts zināšanai. Nosacījumu nav.
25. Babītes novada pašvaldība	18.07.2017 Nr. 2-3.1/17/1842-N	Plānošanas un būvniecības daļas vadītāja Veldze liepa	Pieņemts zināšanai. Būvniecība Mārupes novadā Babītes novada būvvaldē tiks skatīta atbilstoši normatīvo aktu prasībām.

2. Valsts vides dienesta Lielrīgas reģionālā vides pārvalde



Valsts vides dienests

KOPIJA

LIELRĪGAS REĢIONĀLĀ VIDES PĀRVALDE

Rūpniecības iela 23, Rīga, LV-1045, tālr. 67084278, fakss 67084244, e-pasts: lielriga@lielriga.vvd.gov.lv, www.vvd.gov.lv

Rīgā

Dokumenta datums ir tā elektroniskās
parakstīšanas datums Nr.4.5.-07/5323
Uz 12.07.2017. Nr.2-5/1744

Mārupes novada domei
Daugavas ielā 29, Mārupē,
Mārupes novadā, LV-2167
marupe.info@marupe.lv

Par informācijas un nosacījumu sniegšanu teritorijas
plānojuma grozījumu izstrādei

Valsts vides dienesta Lielrīgas reģionālā vides pārvalde (turpmāk – Pārvalde) saņēma Jūsu iesniegumu ar lūgumu izsniegt nosacījumus Mārupes novada teritorijas plānojuma 2014.-2026. gadam grozījumu izstrādei. Teritorijas plānojuma grozījumi (turpmāk – teritorijas plānojums) tiks izstrādāti pamatojoties uz Mārupes novada domes 26.04.2017. lēmumu Nr.8 un apstiprinātu darba uzdevumu. Iesniegumā tiek lūgts viedoklis par stratēģiskā ietekmes uz vidi novērtējuma nepieciešamību teritorijas plānojuma izstrādei, atbilstoši MK 23.03.2004. noteikumu Nr. 157 „Kārtība, kādā veicams ietekmes uz vidi stratēģiskais novērtējums” (turpmāk - Noteikumu Nr. 157) 5. punkta nosacījumiem.

Pārvalde atbilstoši 14.10.2014. Ministru kabineta noteikumu Nr.628 „Noteikumi par pašvaldību teritorijas attīstības plānošanas dokumentiem” (turpmāk – Noteikumi Nr.628) 56.2.punktam izvirza sekojošus nosacījumus teritorijas plānojuma izstrādei:

1. Teritorijas plānojumam jāatbilst Mārupes novada domes 26.04.2017. lēmumam Nr.8 un darba uzdevumā norādītajam plānojuma izstrādes mērķim.
2. Teritorijas plānojuma izstrādi veikt atbilstoši Noteikumu Nr.628 2., 3.4., 4. un 5.2. nodaļas prasībām, ievērojot 30.04.2013. Ministru kabineta noteikumu Nr.240 „Vispārīgie teritorijas plānošanas, izmantošanas un apbūves noteikumi” (turpmāk – Noteikumi Nr.240) prasības.
3. Teritorijas plānojuma izstrādē ņemt vērā likuma „Par īpaši aizsargājamām dabas teritorijām” un uz tā pamata izdoto citu normatīvo aktu izvirzītās prasības un noteiktos saimnieciskās darbības aprobežojumus.
4. Teritorijas plānojumā uzrādīt teritorijas, kurās ir spēkā esoši detālpārplānojumi un kurām jāizstrādā detālpārplānojumi.

Mārupes novada Dome
ŠANEMTS
03 08 2017
Reģistrēts Nr. 2-7/3251

5. Saskaņā ar Noteikumu Nr.628 31.2.5. un 31.2.6. punktu uzrādīt piesārņotās vietas, izvirzot to sanācijas priekšlikumus plānojuma teritorijas izmantošanas un apbūves noteikumu sadaļā. Atbilstoši likuma „Par piesārņojumu” 34.panta (2)daļai pašvaldība nosaka ierobežojumus teritorijas plānojumā attiecībā uz piesārņotajām teritorijām, kā arī ierobežojumus attiecībā uz dzīvošanu piesārņotajās teritorijās un citādu piesārņoto teritoriju izmantošanu, ja tas ir nepieciešams, lai aizsargātu cilvēku veselību vai vidi. Saimnieciskās darbības aprobežojumus un dzīvojamās apbūves (nepieciešamības gadījumā arī cita veida apbūves) izvietojuma aizliegumu piesārņotajās teritorijās iekļaut plānojuma teritorijas izmantošanas un apbūves noteikumos. Grafiskajā daļā saskaņā ar šo noteikumu 31.2.6.punktu uzrādīt dzīvošanai nelabvēlīgās zonas.
6. Saskaņā ar Noteikumu Nr.628 31.2.5. un 31.2.6.punktu noteikt/uzrādīt virszemes ūdensobjektu applūstošās teritorijas, kurās atbilstoši Aizsargjoslu likuma 37.pantam ir aizliegts veikt teritorijas uzbēršanu, būvēt ēkas un būves, arī aizsargdambjus. Nosakot applūstošās teritorijas, vadīties pēc 03.06.2008. Ministru kabineta noteikumos Nr.406 „Virszemes ūdensobjektu aizsargjoslu noteikšanas metodika” izstrādātās metodikas.
7. Saskaņā ar Noteikumu Nr.628 31.2.2.punktu uzrādīt teritorijas maģistrālo inženierkomunikāciju tīklu, satiksmes infrastruktūras shēmu un publiskās infrastruktūras objektus.
8. Plānojot jaunas apbūves teritorijas, jaunu apbūvi jau antropogēni ietekmētā teritorijā, esošo apbūves teritoriju attīstību, ņemt vērā 22.01.2002. Ministru kabineta noteikumu Nr.34 „Noteikumi par piesārņojošo vielu emisiju ūdenī” (turpmāk – Noteikumi Nr.34) 71.punktā noteikto. Plānojuma teritorijas izmantošanas un apbūves noteikumos ietvert attiecīgas prasības par objektu/īpašumu pieslēgšanu pie Mārupes novada centralizētajiem sadzīves kanalizācijas tīkliem Mārupes novada aglomerāciju robežās. Plānojumā attēlot 22.01.2002. Noteikumu Nr.34 izpratnē definēto Mārupes novada aglomerāciju robežu karti.
9. Saskaņā ar Noteikumu Nr.628 31.2.5., 31.2.6. un 32.4.punktu uzrādīt esošās un plānotās ražošanas teritorijas, kapsētas, notekūdeņu attīrīšanas ietaises (vismaz tās, kuras ir ar jaudu 20 un vairāk kubikmetru diennaktī), atkritumu saimniecības objektus.
10. Plānojot jaunas apbūves (tai skaitā ražošanas un rūpnieciskās) teritorijas, jaunu apbūvi jau antropogēni ietekmētā teritorijā, esošo apbūves teritoriju attīstību, vadīties pēc 30.04.2013. MK noteikumu Nr.240 7.9.sadaļā izvirzītajām prasībām. Plānojumā izvirzīt nosacījumus, lai novērstu/ samazinātu ražošanas uzņēmumiem raksturīgu faktoru (piemēram, smakas, troksnis, gaisu piesārņojošās vielas) ietekmi uz blakus esošo teritoriju iedzīvotājiem.
11. Plānojumā uzrādīt degradētās, pamestās un neapsaimniekotās teritorijas ar esošo infrastruktūru, kurās atbilstoši 30.04.2013. MK noteikumu Nr.240 221.punktam izvērtēt iespēju vispirms plānot jaunu saimniecisko darbību, neskarot vēl neapbūvētās teritorijas.
12. Plānojumā saskaņā ar Noteikumu Nr.628 31.2.5. un 32.4. punktu uzrādīt/precizēt Aizsargjoslu likumā definētās vides un dabas resursu aizsardzības aizsargjoslas, plānojuma teritorijas izmantošanas un apbūves noteikumu sadaļā izvirzīt nosacījumus saimnieciskās darbības veikšanai/ aprobežojumiem.
13. Saskaņā ar Noteikumu Nr.628 32.4.punktu uzrādīt derīgo izrakteņu atradņu teritorijas. Plānojuma teritorijas izmantošanas un apbūves noteikumu sadaļā izvirzīt nosacījumus derīgo izrakteņu ieguves iespējām Mārupes novadā.
14. Saskaņā ar Noteikumu Nr.628 32.4.punktu uzrādīt teritorijas, kurās ir pieļaujama dabisku virszemes ūdensobjektu aizbēršana/mākslīgu ūdensobjektu izveide (ņemot vērā darba uzdevuma 2.3.4. punktā minēto). Plānojuma teritorijas izmantošanas un apbūves noteikumu

sadaļā izvirzīt nosacījumus dabisku virszemes ūdensobjektu aizbēršanas/ mākslīgu ūdensobjektu izveides iespējām Mārupes novadā.

15. Saskaņā ar Noteikumu Nr.628 31.2.5.un 31.2.6.punktu uzrādīt visus esošos un perspektīvos riska objektus.

16. Norādīt Eiropas standarta platuma publiskās lietošanas dzelzceļa „Rail Baltic 2” trasi.

Atbilstoši Noteikumu Nr.628 56.3. un 85.punktam iesniegumam atzinuma saņemšanai par izstrādāto teritorijas plānojumu pievienot Pārvaldes izsniegto nosacījumu kopiju.

Pārvalde informē, ka saskaņā ar Noteikumu Nr.628 59. un 62.punktu atzinuma sniegšanas termiņš varētu būt četras nedēļas.

Pārvalde, izvērtējot iesniegumam klāt pievienotā teritorijas plānojuma izstrādes darba uzdevuma mērķi, kā arī likuma „Par ietekmes uz vidi novērtējumu” minētos kritērijus un Noteikumos Nr. 157 izvirzītās prasības, uzskata, ka plānošanas dokumentam nav jāveic stratēģiskais ietekmes uz vidi novērtējums. Papildus iepriekš minētajam, Pārvalde norāda, ka saskaņā ar likumā „Par ietekmes uz vidi novērtējumu” noteikto kompetentā iestāde, kura pieņem lēmumu par stratēģiskā ietekmes uz vidi novērtējuma procedūras piemērošanu, ir Vides pārraudzības valsts birojs.

Direktore

D.Kalēja

ŠIS DOKUMENTS IR ELEKTRONISKI PARAKSTĪTS AR DROŠU ELEKTRONISKO
PARAKSTU UN SATUR LAIKA ZĪMOGU

Ikaunieks 67084252
maris.ikaunieks@lebriga.vvd.gov.lv



KOPIJA PĀRĒIZA
Mārupes novada Domes
klientu apkalpošanas speciāliste
L.Laupere
Mārupē,
03.08.2017.

3. Dabas aizsardzības pārvalde



Dabas aizsardzības pārvalde

PIERĪGAS REĢIONĀLĀ ADMINISTRĀCIJA
„Meža māja”, Jūrmala, LV-2012, tālr. 67730078, fakss 67730207, e-pasts: pieriga@daba.gov.lv, www.daba.gov.lv
Jūrmalā

07.08.2017. Nr. 4.8/102/2017-N-E
Uz 12.07.2017. Nr. 2-5/1744

Mārupes novada domes
priekšsēdētājam M.Bojāram
marupe.info@marupe.lv

Par nosacījumiem un informāciju Mārupes novada
teritorijas plānojumam

Dabas aizsardzības pārvaldes Pierīgas reģionālā administrācija (turpmāk – Administrācija) saņēma Jūsu vēstuli, kurā lūgts sniegt informāciju, nosacījumus un ģeotelpiskos un teksta datus Mārupes novada teritorijas plānojuma grozījumu izstrādei, pamatojoties uz Ministru kabineta 2014. gada 14. oktobra noteikumu Nr.628 „[Noteikumi par pašvaldību teritorijas attīstības plānošanas dokumentiem](#)” 55., 56. un 58. punktiem. Saskaņā ar Ministru kabineta 02.06.2009. noteikumu Nr.507 „[Dabas aizsardzības pārvaldes nolikums](#)” 3.15.apakšpunktu, Administrācija sniedz sekojošus nosacījumus un informāciju Mārupes novada teritorijas plānojuma grozījumiem.

Mārupes novadā atrodas sekojošas īpaši aizsargājamas dabas teritorijas:

- 1) **Dabas liegums „Cenas tīrelis”** (daļēji Babītes novadā), (robežas noteiktas ar Ministru kabineta 15.06.1999. noteikumu Nr.212 “[Noteikumi par dabas liegumiem](#)” 1.139. apakšpunktu un 172. pielikumu), kas saskaņā ar likuma „Par īpaši aizsargājamām dabas teritorijām” pielikumu iekļauti Eiropas aizsargājamo dabas teritoriju tīklā *Natura2000*;
- 2) **Dabas pieminekļi:**
 - 1) aizsargājamie koki (dižkoki) atbilstoši Ministru kabineta 16.03.2010. noteikumu Nr.264 „[Īpaši aizsargājamo dabas teritoriju vispārējie aizsardzības un izmantošanas noteikumi](#)” 38.2.apakšpunktam un 2.pielikumā noteiktajām sugām un izmēriem - teritorija ap kokiem vainagu projekcijas platībā, kā arī 10 metru platā joslā no tā;

Mārupes novads dienvidos robežojas ar dabas liegumu „Melnā ezera purvs”, kas atrodas Olaines novadā (robežas noteiktas ar Ministru kabineta 15.06.1999. noteikumu Nr.212 “[Noteikumi par dabas liegumiem](#)” 1.229. apakšpunktu un 271. pielikumu), un kas saskaņā ar likuma „Par īpaši aizsargājamām dabas teritorijām” pielikumu iekļauti Eiropas aizsargājamo dabas teritoriju tīklā *Natura2000*;

Informācija par visām aizsargājamajām dabas vērtībām ir redzama un publiski pieejama Dabas aizsardzības pārvaldes dabas datu pārvaldības sistēmā „OZOLS”. Pēc minētajā sistēmā pieejamās informācijas Mārupes novadā neatrodas neviens mikroliegums.

Lūdzam ņemt vērā, ka pieejamā informācija par aizsargājamiem kokiem (dižkokiem), piemēram, Dabas aizsardzības pārvaldes dabas datu pārvaldības sistēmā „OZOLS”

http://www.daba.gov.lv/public/lat/dati1/dabas_datu_parvaldibas_sistema_ozols/, un dižakmeņiem nav pilnīga un nav aktualizēta, kā arī par aizsargājamo uzskatāms jebkurš koks, kas sasniedzis Ministru kabineta 16.03.2010. noteikumu Nr.264 „Īpaši aizsargājamo dabas teritoriju vispārējie aizsardzības un izmantošanas noteikumi” 2.pielikumā noteiktos parametrus un jebkurš akmens, kas atbilst šo noteikumu 38.1.apakšpunktā noteiktajam izmēram. Tāpēc iesakām iekļaut Teritorijas izmantošanas un apbūves noteikumos prasību veikt aizsargājamo koku un dižakmeņu inventarizāciju zemes vienībās, kurās tiek izstrādāts detālplānojums vai būvprojekts, lai pēc iespējas izvairītos no situācijām, kad netiek ievērotas iepriekš minēto Ministru kabineta noteikumu 8. nodaļā noteiktās prasības dabas pieminekļu aizsardzībai.

Saskaņā ar likuma „Par īpaši aizsargājamām dabas teritorijām” 21. pantu, veicot teritoriālo plānošanu, jāievēro īpaši aizsargājamo dabas teritoriju izvietojums, to aizsardzības un izmantošanas noteikumi, saskaņā ar likuma 18. panta ceturto daļu teritorijas plānošanas dokumentu izstrādē var izmantot informāciju no īpaši aizsargājamo dabas teritoriju dabas aizsardzības plāniem (plānam ir ieteikuma raksturs). Izstrādājot Mārupes novada teritorijas plānojuma grozījumus, jāievēro:

(1) Likumos un Ministru kabineta noteikumos ietvertie īpaši aizsargājamo dabas teritoriju, mikroliegumu, sugu un biotopu, kā arī ainavu aizsardzības un izmantošanas noteikumi, tajā skaitā:

- likums „Par īpaši aizsargājamām dabas teritorijām”;
- Ministru kabineta 16.03.2010. noteikumi Nr. 264 „Īpaši aizsargājamo dabas teritoriju vispārējie aizsardzības un izmantošanas noteikumi”;
- likums "[Par Eiropas ainavu konvenciju](#)";
- Aizsargjoslu likums un uz tā pamata izdotie Ministru kabineta noteikumi;
- [Sugu un biotopu aizsardzības likums](#),
- Ministru kabineta 2012. gada 18. decembra noteikumi Nr.940 „Noteikumi par mikroliegumu izveidošanas un apsaimniekošanas kārtību, to aizsardzību, kā arī mikroliegumu un to buferzonu noteikšanu” un citi uz Sugu un biotopu aizsardzības likuma pamata izdotie Ministru kabineta noteikumi;
- citi spēkā esošie dabas un vides aizsardzību regulējošie normatīvie akti, tajā skaitā [Vides aizsardzības likuma](#) 3. pantā definētie vides aizsardzības principi: „piesārņotājs maksā”, piesardzības, novēršanas, izvērtēšanas.

(2) Dabas liegumam “Cenas tūrelis” (2005-2020) izstrādātajā **dabas aizsardzības plānā** ietvertās rekomendācijas dabas un ainavas vērtību saglabāšanai. Ar dabas aizsardzības plānu iespējams iepazīties interneta vietnē www.daba.gov.lv sadaļā „Dabas aizsardzības plāni”.

Iesakām teritorijas plānojumā pēc iespējas pievērst uzmanību sekojošām sadaļām:

- izvērtēt teritorijas bioloģisko daudzveidību un ģeoloģisko mantojumu (reto un aizsargājamo augu un dzīvnieku sugu atradnes, bioloģiski augstvērtīgās pļavas (zālāji), ģeoloģiskie objekti, dabisko mežu biotopi, teritorijas - pļavas, ganības, tīrumi - kuras migrāciju laikā atpūtai un barības ieguvei izmanto migrējošie putni, to izvietojums);

- izvērtēt teritorijas ainavisko daudzveidību veidojošos elementus (alejas, parki un stādījumi, skatu punktus, izteiksmīgas reljefa formas u.tml.), kā arī izdalīt pašvaldības ainaviski nozīmīgākās teritorijas;
- izvērtēt rekreācijai un tūrismam piemērotu teritoriju un objektu infrastruktūru un turpmākās attīstības virzienus saistībā ar augšminētajām bioloģiski un ainaviski augstvērtīgajām teritorijām, nodrošināt dabas vērtībām draudzīgu, nenoplicinošu tūrisma attīstību;
- īpaši aizsargājamās dabas teritorijās lūdzam saglabāt dabas pamatnes teritorijas vismaz tādā pašā apmērā, kā pašlaik spēkā esošā teritorijas plānojumā, ņemot vērā, ka atbilstoši Sugu un biotopu aizsardzības likuma 7. pantam īpaši aizsargājamu biotopu izplatība un aizsardzības statuss nedrīkst pasliktināties;
- izvērtēt visas iespējas plānojumā nesamazināt dabas teritoriju platības, it īpaši tās, kurās aug koki, kā arī platības, kurās saglabāties dabiskais reljefs. Šādas teritorijas ir ainaviski augstvērtīgas, kā arī īpaši aizsargājamo sugu esošas un potenciālas dzīvotnes, tāpēc ļoti nozīmīgas bioloģiskās daudzveidības saglabāšanā;
- iekļaut nosacījumu par derīgo izraktnu atradnes izstrādes un rekultivācijas projekta vai plāna nepieciešamību atradnes izstrādes uzsākšanai;
- attēlot ar Sosnovska latvāņiem invadētās platības un ņemt vērā tās plānojuma risinājumos. Informācija par Sosnovska latvāņa invadētajām platībām pieejama Valsts augu aizsardzības dienesta interneta vietnē: <http://karte.vaad.gov.lv/>;
- attēlot applūstošās teritorijas atbilstoši Ministru kabineta 03.06.2008. noteikumu Nr.406 „Virszemes ūdensobjektu aizsargjoslu noteikšanas metodika” 7. punktam, kā arī ievērot [Aizsargjoslu likuma](#) 37. panta pirmās daļas 4.punkta nosacījumus šo teritoriju izmantošanas plānošanā, kā arī aizsargjoslas platumu ūdenstilpei vai ūdenstecei ar applūstošo teritoriju noteikt ne mazāku, kā visas applūstošās teritorijas platumā atbilstoši Aizsargjoslu likuma 7. pantam;
- Ievērot Eiropas Savienības Kohēzijas fonda projekta “Priekšnosacījumu izveide labākai bioloģiskās daudzveidības saglabāšanai un ekosistēmu aizsardzībai Latvijā” jeb “Dabas skaitīšana” kartēšanas rezultātus un saglabāt tās dabas teritorijas kurās atklātas aizsargājamas sugas vai biotopi. Administrācija informē, ka Mārupes novadā kartēšana tiks veikta 2017. gadā, bet neliela daļa no Cenas tīrļa tiks kartēta 2019. gadā.
- Darbībās, kas, izstrādājot Mārupes novada teritorijas plānojuma grozījumus, saistītas ar Eiropas standarta platuma publiskās lietošanas dzelzceļa infrastruktūru *Rail Baltica* veikt pēc minētajai infrastruktūrai izstrādātā ietekmes uz vidi novērtējuma.
- Saglabāt novada teritorijā esošās neskartās purvainās teritorijas un neveikt tajās kūdras ieguvi.

Pamatojoties uz Ministru kabineta 2004. gada 23. marta noteikumu Nr. 157 “[Kārtība, kādā veicams ietekmes uz vidi stratēģiskais novērtējums](#)” 5. punktu, Administrācija sniedz viedokli par ietekmes uz vidi stratēģiskā novērtējuma veikšanas nepieciešamību Mārupes novada teritorijas plānojuma 2014.-2026. gadam grozījumu izstrādei. Teritorijas attīstības plānošana nevar būt pretrunā ar dabas aizsardzību reglamentējošajiem normatīvajiem aktiem un Teritorijas attīstības plānošanas likuma 3.pantā noteiktajiem teritorijas attīstības plānošanas pamatprincipiem, līdz ar to Administrācija uzskata, ka Mārupes novada teritorijas plānojuma 2014.-2026. gadam grozījumu izstrādei ietekmes uz vidi stratēģiskais novērtējums nebūtu nepieciešams.

Administrācija informē, ka ar mērķi iegūt detalizētu un pilnīgu informāciju par Latvijas dabas vērtībām un to kvalitāti, 2017. gadā ir uzsākts Eiropas Savienības Kohēzijas

fonda projekts “Priekšnosacījumu izveide labākai bioloģiskās daudzveidības saglabāšanai un ekosistēmu aizsardzībai Latvijā” jeb “Dabas skaitīšana”. Pirms teritoriju un īpašumu apsekošanas vietējās pašvaldības un zemju īpašnieki tiks informēti rakstiski. Ja dabas skaitīšanas laikā tiks atrastas nozīmīgas īpaši aizsargājamas dabas vērtības, par to īpašnieki saņems rakstisku informāciju. Informāciju par projektu var iegūt <http://skaitamdabu.gov.lv/public/>

Ja teritorijas plānojuma izstrādāšanai nepieciešama papildu kartogrāfiska informācija par īpaši aizsargājamām dabas teritorijām un mikroliegumiem Mārupes novadā, lūdzam sazināties ar Dabas aizsardzības pārvaldes Dabas datu nodaļas vadītāju Jāni Kotānu – janis.kotans@daba.gov.lv, tālr. 29191498.

Ar cieņu
direktora vietniece

(paraksts*)

M. Priedēna

*Dokuments ir parakstīts ar drošu elektronisko parakstu

Daniels Elksnītis 26430134
daniels.elksnitis@daba.gov.lv

Signature valid



Digitally signed by MELDRA PRIEDĒNA
Date: 2017.08.07 16:53:36 EEST

4. Veselības inspekcija



KOPIJA

Veselības inspekcija

Klijānu iela 7, Rīga, LV-1012, tālrunis: 67819671, fakss: 67819672, e-pasts: vi@vi.gov.lv, www.vi.gov.lv

NOSACĪJUMI TERITORIJAS PLĀNOJUMAM

Rīgā

2017.gada . jūlijā

Nr. 5.3-4/19911/

Mārupes novada domei
marupe.info@marupe.lv

1. <u>Objekta nosaukums</u> : Mārupes novada teritorijas plānojuma 2014.-2026.gadam grozījumu izstrāde
2. <u>Objekta adrese</u> : Mārupes novads
3. <u>Objekta īpašnieks</u> : Mārupes novada dome, reģ.Nr. 90000012827
4. <u>Iesniegtie dokumenti</u> : 1. 12.07.2017. vēstule. 2. 26.04.2017. Mārupes novada domes sēdes protokola Nr.6, pielikums Nr.8. 3. Darba uzdevums Nr. 3-30/8.
5. <u>Apsekojums veikts</u> : Nav veikts.
6. <u>Konstatēts</u> : Paredzēta Mārupes novada teritorijas plānojuma 2014.-2026.gadam grozījumu izstrāde. Grozījumu izstrādes mērķis: novērst konstatētās pretrunas dažādās teritorijas izmantošanas un apbūves noteikumu sadaļās, kā arī pašvaldības apbūves noteikumu neatbilstību Vispārīgajiem apbūves noteikumiem; nodrošināt teritorijas plānojuma atbilstību spēkā esošajiem normatīvajam regulējumam teritorijas plānošanas jomā; veikt teritorijas funkcionālā zonējuma grozījumus atsevišķos īpašumos/teritorijā; integrēt spēkā esošos detālplānojumus teritorijas plānojumā; atjaunot iepriekšējā plānojumā paredzēto atļauto zemes izmantošanu vai paredzēt citu atļauto izmantošanu atsevišķos zemesgabalos, par kuriem tiks saņemti īpašnieku iesniegumi; veicināt zaļo/rekreācijas, tai skaitā lauksaimniecībā izmantojamo, teritoriju īpatsvaru un tīklojumu, jo īpaši ciemu teritorijā; precizēt teritorijas un nosacījumus derīgo izrakteņu ieguvei un dīķu ierīkošanai.
NOSACĪJUMI - Mārupes novada teritorijas plānojuma 2014.-2026.gadam grozījumu izstrādāšanu, ievērojot Teritorijas attīstības plānošanas likuma, 14.10.2014. MK noteikumu Nr.628 "Noteikumi par pašvaldību teritorijas attīstības plānošanas dokumentiem" un 30.04.2013. MK noteikumu Nr.240 „Vispārīgie teritorijas plānošanas, izmantošanas un apbūves noteikumi” prasības; - 1997.gada 05. februāra Aizsargjoslu likuma ievērošanu; -veikt teritorijas funkcionālā zonējuma grozījumus atsevišķos īpašumos/ teritorijā; -precizēt teritorijas izmantošanas un apbūves noteikumu prasības, nodrošinot atbilstību spēkā esošajam normatīvo aktu prasībām; - centralizēto ūdensapgādes un kanalizācijas tīklu attīstību un pasākumus dzeramā ūdens uzlabošanai atbilstoši 2003.gada 29.aprīļa MK noteikumiem Nr.235 “Dzeramā ūdens

Mārupes novada Dome

SANĒMĒTS

27.07.2017.

Reģistrāts Nr. 8-7-3180

DOKUMENTS PARAKSTĪTS AR DROŠU ELEKTRONISKO PARAKSTU, KAS SATUR LAIKA ZĪMOGU

F109-v3

obligātās nekaitīguma un kvalitātes prasības, monitoringa un kontroles kārtība”;

- noteikt teritorijas ar īpašiem nosacījumiem;
- paredzēt trokšņa līmeņa samazināšanas pasākumus, lai nodrošinātu 2014. gada 7. janvāra MK noteikumu Nr. 16 „Trokšņa novērtēšanas un pārvaldības kārtība” ievērošanu;
- pasākumus rūpnieciskās ražošanas teritorijas kaitīgās ietekmes novēršanai uz cilvēka dzīves apstākļiem un apkārtējo vidi; pasākumus gaisa kvalitātes nodrošināšanai, lai novērstu nelabvēlīgo ietekmi uz iedzīvotāju veselību, uzrādīt visas piesārņotās teritorijas;
- inženierkomunikācijas tīklu projektēšanu ievērojot 2014. gada 30. septembra MK noteikumu Nr. 574 “ Noteikumi par Latvijas būvnormatīvu LBN 008-14 "Inženiertīklu izvietojums”;
- teritorijas labiekārtošanu un pieejamību personām ar īpašām vajadzībām, paredzot autotransporta kustības organizēšanu, automašīnu stāvvietas un gājēju ceļu ierīkošanu, saskaņā ar Mārupes novada teritorijas izmantošanas un apbūves noteikumiem.

Ņemot vērā Mārupes novada teritorijas plānojuma 2014. -2026. gadam grozījumu īstenošanas jomu un teritoriju, kuru varētu būtiski ietekmēt plānošanas dokumenta realizācija, uzskatām, ka stratēģiskās ietekmes uz vidi novērtējuma procedūra ir nepieciešama.

Iesakām Mārupes novada teritorijas plānojuma 2014. -2026. gadam grozījumus izvērtēt Sabiedrības veselības uzraudzības un kontroles departamenta Higiēnas novērtēšanas un monitoringa nodaļā.

Sabiedrības veselības uzraudzības un kontroles departamenta
Higiēnas novērtēšanas un monitoringa nodaļas vadītāja

Olga Saganoviča

KOPIJA PAREIZA
Mārupes novada Domes
klientu apkalpošanas speciāliste
L. Laupere

[Handwritten signature]
27.07.2012

Irina Talanova, tālr.67081640,
irina.talanova@vi.gov.lv

DOKUMENTS PARAKSTĪTS AR DROŠU ELEKTRONISKO PARAKSTU, KAS SATUR LAIKA ZĪMOGU

5. Latvijas Ģeotelpiskās informācijas aģentūra



KOPIJA

Latvijas Ģeotelpiskās informācijas aģentūra

O. Vācieša iela 43, Rīga, LV-1004, tālr. 28655590, fakss 29370505, e-pasts info@lgia.gov.lv, www.lgia.gov.lv

Rīgā

17.07.2017. Nr. 432/7/1-12/632

Uz 12.07.2017. Nr. 2-5/1744

Mārupes novada Dome
marupe.info@marupe.lv

Par nosacījumiem Mārupes novada teritorijas plānojuma grozījumu izstrādei

Atbildot uz Mārupes novada Domes 2017. gada 12. jūlija vēstuli Nr. 3-5/1744, sniedzam Latvijas Ģeotelpiskās informācijas aģentūras (turpmāk - LĢIA) nosacījumus:

1. Nepieciešams ievērot normatīvo aktu prasības attiecībā uz ģeotelpisko informāciju, kas izmantojama teritorijas plānojuma grafiskās daļas izstrādei:

1.1. atbilstoši Mārupes novada domes 2017. gada 26. aprīļa apstiprinātā *Darba uzdevuma* saturam un Ministru kabineta 2014. gada 14. oktobra noteikumu Nr. 628 "Noteikumi par pašvaldību teritorijas attīstības plānošanas dokumentiem" (turpmāk – Noteikumi) 7. punktam pašvaldības teritorijas plānojuma izstrādei jāizmanto aktuālāko LĢIA uzturēto topogrāfisko karti. Kā palīgmateriālu var izmantot pieejamo LĢIA uzturēto ortofotokarti.

Informējam, ka Ģeotelpisko pamatdatu informācijas sistēmā, kuras pārzinis ir LĢIA, daļai Mārupes novada teritorijas ir pieejams topogrāfiskais plāns mērogā 1:2000, kas sagatavots laika posmā no 2006. gada līdz 2008. gadam. Visai novada teritorijai ir pieejams 2009. gadā sagatavota topogrāfiskā karte mērogā 1:10 000 un 2016. gada ortofotokarte ar 0,25 m izšķirtspēju.

Topogrāfiskā plāna mērogā 1:2000 un topogrāfiskās kartes mērogā 1:10 000 pamatdati ir nodoti Mārupes novada Domei atbilstoši 2016. gada 2. martā noslēgtajam Licences līgumam ģeotelpisko datu kopu izplatītājam (LĢIA līguma reģ. Nr. 54/p-2016).

Lai Mārupes novada Dome savu funkciju veikšanai iegūtu aktuālo ortofotokarti, elektroniski ir jāaizpilda ģeotelpisko datu kopa izmantošanas pieprasījums vietnē <https://e-pieteikumi.lgia.gov.lv/site/services>.

1.2. atbilstoši Noteikumu 57. punktam un saskaņā ar 59. punktu plānošanas dokumentu izstrādātājam jānodrošina, institūcijas izsniegto datu nemainību, par nepieciešamajām izmaiņām informējot un saskaņojot tās ar LĢIA.

2. Atbilstoši Noteikumu 6. punktam teritorijas plānojuma grafiskās daļas materiālus noformē, ievērojot normatīvajos aktos par dokumentu noformēšanu noteiktās prasības, norādot koordinātu sistēmu, koordinātu tīklu, kartes nosaukumu, kartes pamatnes mēroga un

Mārupes novada Dome
SANĒMTS

17.07.2017.
2-7/2915
Reģistrēts Nr. _____

izdrukas mēroga noteiktību (ja tas atšķiras no kartes pamatnes mēroga), lietotos apzīmējumus ar skaidrojumiem un grafiskās daļas izstrādātāju.

Vienlaikus norādām, ka atbilstoši Ģeotelpiskās informācijas likuma 25. pantam ģeotelpiskā informācija, tajā skaitā ģeotelpiskās informācijas pamatdati, kas izmantoti teritorijas plānojuma grafiskās daļas izstrādei, ir autortiesību objekts un teritorijas attīstības plānojuma grafiskajā daļā ir nepieciešama norāde uz datu turētāju, kura dati izmantoti.

3. Lai izpildītu prasības, kādas ir noteiktas MK Noteikumu Nr.392 "Teritorijas attīstības plānošanas informācijas sistēmas noteikumi" IV. daļas 29. punktā un V. daļas 40. un 41.1. punktā un saskaņā ar Aizsargjoslu likuma 20., 35. un 49. pantu teritorijas plānojumā jāiekļauj informācija par valsts ģeodēziskā tīkla punktiem:

- 3.1. Teritorija plānojuma teksta daļā uzskaitīt visus plānojuma teritorijā esošos valsts ģeodēziskā tīkla punktus un pievienot valsts ģeodēziskā tīkla punktu sarakstu. Ja plāna grafiskā noteiktība atļauj, tad teritorijas plānojuma grafiskajā daļā attēlot valsts ģeodēziskā tīkla punktu aizsargjoslas (50 un 5 m).

Valsts ģeodēziskā tīkla iedalījumu nosaka 2011. gada 15. novembra MK noteikumu Nr.879 „Ģeodēziskās atskaites sistēmas un topogrāfisko karšu sistēmas noteikumi” 25. punkts.

Valsts ģeodēziskā tīkla punktu sarakstu var iegūt Valsts ģeodēziskā tīkla datubāzē, kur pieejama aktuālākā informācija par valsts ģeodēziskā tīkla punktiem. Tā kā informācija datubāzē regulāri tiek papildināta, lūdzam sekot līdzi izmaiņām datubāzē. Valsts ģeodēziskā tīkla datubāzes adrese: <http://geodezija.lgia.gov.lv>, vai LĢIA pakalpojumu lapas <http://map.lgia.gov.lv> sadaļā Ģeodēzija/Ģeodēziskā tīkla informācijas sistēma/Valsts ģeodēziskā tīklā datubāze/.

- 3.2. Teritorijas plānojuma teksta daļā par aizsargjoslām Eksploatācijas aizsargjoslu uzskaitījumā minēt valsts ģeodēziskā tīkla punktus. Norādīt, ka veicot plānojuma teritorijā jebkura veida būvniecību, tai skaitā esošo ēku renovāciju un rekonstrukciju, inženierkomunikāciju, ceļu un tiltu būvniecību, teritorijas labiekārtošanu un citu saimniecisko darbību, kas skar valsts ģeodēziskā tīkla punkta aizsargjoslu, šo darbu projektētājiem ir jāveic saskaņojums LĢIA par darbiem valsts ģeodēziskā tīkla punktu aizsargjoslā.

Informējam, ka plānojuma teritorijā ir 9 (deviņi) valsts ģeodēziskā tīkla punkti – 7 (septiņi) nivelēšanas 1. klases (N1) punkti un 2 (divi) globālās pozicionēšanas 2. klases (G2) punkti.

- 3.3. Teritorijas plānojumā norādīt, ka lokālplānojumos un detālplānojumos obligāti ir jāattēlo valsts ģeodēziskā tīkla punkti.

Aktuāla informācija par LĢIA produktiem un pakalpojumiem pieejama mājas lapā <http://map.lgia.gov.lv/>, bet ģeodēziskās informācijas jautājumos lūdzam sazināties ar LĢIA Ģeodēzisko datu analīzes un ekspertīžu daļas vadītāju Brigītu Helfriču, e-pasts: brigita.helfrica@lgia.gov.lv, mob. tel. 27875702.

Direktora p.i.

Ilona Ekmane

Artūrs Potaičuks 26329658
Arturs.Potaičuks@lgia.gov.lv
pakalpojumi@lgia.gov.lv

Brigīta Helfriča 27875702
Brigita.Helfrica@lgia.gov.lv

KOPIJA PAREIZA
Mārupes novada Domes
klientu apkalpošanas speciāliste
L. Laupere

Mārupē,

2017. gada 07. 20. 17.

DOKUMENTS IR PARAKSTĪTS AR DROŠU ELEKTRONISKO PARAKSTU UN SATUR LAIKA ZĪMOGU

6. AS „Latvijas Gāze”



GĀZAPGĀDES ATTĪSTĪBAS DEPARTAMENTS

Vagonu iela 20, Rīga, LV-1009
tālr. 67 041 654, fakss 67 041 640
Kontaktu centrs: tālr. 155
e-pasts: gazapgades.departaments@lg.lv, www.lg.lv

Rīgā 27.07.2017. Nr. 27.4-1/1736
Uz 12.07.2017. Nr. 2-5/1744

Mārupes novada Dome
Daugavas iela 29, Mārupe
Mārupes novads, LV-2167

Par informācijas un nosacījumu sniegšanu teritorijas plānojuma grozījumu izstrādei Mārupes novadā

Atbildot uz Jūsu 2017. gada 12. jūlija vēstuli Nr. 2-5/1744 par nosacījumiem teritorijas plānojuma grozījumu izstrādei Mārupes novadā, akciju sabiedrības "Latvijas Gāze" (turpmāk – Sabiedrība) informē, ka teritoriju, kurai paredzēts izstrādāt lokālplānojumu šķērso:

1. Sabiedrības Rīgas iecirkņa ekspluatācijas zonā esoši: augstā spiediena (P < 1,6 MPa, P < 1.2 MPa un P < 0.6 MPa) sadales gāzesvadi, vidējā spiediena (P < 0.4 MPa un P < 0.01 MPa) sadales gāzesvadi, zemā spiediena (P < 0.0025 MPa) sadales gāzesvadi un to iekārtas.

Informāciju par Sabiedrības esošo infrastruktūru var saņemt **Rīgas iecirknī, Vagonu ielā 20, tālrunis 67041670.**

Izstrādājot lokālplānojumu, lūdzam:

1. **Grafiskajā daļā** uzrādīt:

1.1. Esošos augstā spiediena (ar spiedienu līdz 1.6 MPa, 1.2 MPa un 0.6 MPa) un vidējā spiediena (P < 0.4 MPa un P < 0.01 MPa) sadales gāzesvadus.

Veicot ēku un inženierkomunikāciju projektēšanu un būvniecības darbus, nepieciešams ievērot Aizsargjoslu likumā noteiktās ekspluatācijas un drošības aizsargjoslas ap sadales gāzesvadu sistēmām un to iekārtām.

Lai nodrošinātu gāzes apgādi perspektīvajiem rūpnieciskajiem, komunālajiem un individuālajiem patērētājiem veicot autoceļu un ielu rekonstrukciju, projektējot jaunus autoceļus un ielas, kā arī esošo ielu sarkanajā linijās un autoceļu nodalījumu joslās (aizsargjoslās), paredzēt iespējamo sadales gāzesvadu novietni, atbilstoši Aizsargjoslu likumam un citiem normatīvajiem aktiem.

Izstrādāto lokālplānojuma redakciju iesniegt izdrukas un CD formātā Sabiedrības Gāzapgādes attīstības departamenta Perspektīvās attīstības daļā atzinuma saņemšanai.

Ja minētajā teritorijā plānota esošo gāzesvadu pārbūve vai plānota dzelzceļa infrastruktūras objektu gāzapgāde, tad nepieciešams iesniegt atbilstošu pieteikumu Gāzapgādes attīstības departamentā, Vagonu ielā 20, Rīgā, LV-1009, lai saņemtu tehniskos noteikumus.

Pielikumā: Gāzapgādes sistēmas vektordati Mārupes novadā – 1 (viens **MAD** Mārupes novada Dome)

Reģistrēts Nr. 27.07.2017.
2-7/3198

Akciju sabiedrība "Latvijas Gāze", vienotais reģistrācijas Nr. 40003000542
juridiskā adrese - Rīga, Vagonu iela 20
IBAN LV38 PARX 0000 0044 6101 8, AS "Citadele banka", SWIFT PARXLV22

Norādām, ka Jums izsniegtie dati saskaņā ar Ģeotelpiskās informācijas likuma 25. panta septīto daļu un 2011. gada 30. augusta Ministru kabineta noteikumiem Nr. 673 „Ģeotelpisko datu kopas izmantošanas noteikumu obligātais saturs un izmantošanas atļaujas saņemšanas kārtība” ir izmantojami tikai iekšējo darbu procesu nodrošināšanai normatīvajos aktos noteikto funkciju un uzdevumu izpildei un kā atsevišķa datu kopa, bez iepriekšējas atļaujas saņemšanas, nav nododami lietošanai trešajām personām.

Komerpcilnvarnieks
Akciju sabiedrības „Latvijas Gāze”
Gāzapgādes attīstības departamenta
Perspektīvās attīstības daļas vadītājs



U. Kocers

Kuplovs-Oginskis
67369955
Roberts.Kuplovs-Oginskis@lg.lv

7. AS „Sadales tīkls”



Akciju sabiedrība "Sadales tīkls"
Vienotais reģ. Nr. 40003857687
Šmerļa iela 1, Rīga, LV-1160, Latvija
Tālr. (+371) 67726000, www.sadalestikls.lv, st@sadalestikls.lv

Stopiņu novada Līčos
Datumu skatīt dokumenta paraksta laika zīmogā.
Reģistrācijas numuru skatīt pievienotajā failā
Registrācijas numurs
Uz 12.07.2017. Nr. 2-5/1744

Mārupes novada dome,
Daugavas iela 29,
Mārupē, Mārupes novads, LV-
2167,
e-pasts: dace.zigure@marupe.lv

Par nosacījumiem Mārupes novada teritorijas plānojuma grozījumu izstrādei

1. Izstrādājamā Mārupes novada plānojuma aptverošajā teritorijā atrodas esošās AS „Sadales tīkls” piederošie elektroapgādes objekti (0.23 –20) kV elektropārvades līnijas, (6-20)/0,4kV transformatoru apakšstacijas u. c. elektroietaises).
2. Plānojumā jāattēlo esošie un plānotie elektroapgādes objekti ((6-20)/0.4 kV apakšstacijas, 0.23 kV līdz 20 kV elektropārvades līnijas u. c. objekti), inženierkomunikāciju koridorus, kā arī atbilstošās aizsargjoslas, ja iespējams tās attēlot noteiktajā kartes mērogā
3. Plānojumā norādīt, ka elektroapgādes projektēšana un būvniecība ir īpaša būvniecība, kura jāveic saskaņā ar MK noteikumiem Nr. 573 „Elektroenerģijas ražošanas, pārvades un sadales būvju būvnoteikumi”.
4. Plānojuma teritorijā plānoto inženierkomunikāciju izvietojumam jāatbilst LBN 008-14 „Inženiertīklu izvietojums”. Pie esošajiem un plānotajiem energoapgādes objektiem jānodrošina ērta piekļūšana AS „Sadales tīkls” personālam, autotransportam u. c. to tehnikai.
5. Plānojumā norādīt noteiktās aizsargjoslas gar elektriskajiem tīkliem, ko nosaka Aizsargjoslu likuma 16. pantā.
6. Izstrādājot plānojumu, iekļaut prasības par aprobežojumiem, kas noteikti saskaņā ar Aizsargjoslu likumu (īpaši 35. un 45. panta prasībām):
7. Plānojumā ietvert prasības par elektrotīklu ekspluatāciju un drošību, kā arī prasības vides un cilvēku aizsardzībai, ko nosaka MK noteikumi Nr. 982 „Enerģētikas infrastruktūras objektu aizsargjoslu noteikšanas metodika” – 3., 8. – 11. punkts:
8. Ja nepieciešama esošo elektroietaišu pārvietošana, tad paredzēt to pārvešanu atbilstoši spēkā esošajiem likumiem, noteikumiem u. c. normatīvajiem aktiem. Esošo energoapgādes komersantu objektu pārvietošanu pēc pamatotas nekustamā īpašuma īpašnieka prasības veic par viņa līdzekļiem, saskaņā ar Enerģētikas likuma 23. pantu.

9. Elektroenerģijas lietotāju elektroapgādes kārtību, elektroenerģijas tirgotāja un elektroenerģijas sistēmas operatora un lietotāja tiesības un pienākumus elektroenerģijas piegādē un lietošanā nosaka MK noteikumi Nr. 50 „Elektroenerģijas tirdzniecības un lietošanas noteikumi”.

10. Jaunu elektroietaišu pieslēgšana un atļautās slodzes palielināšana AS “Sadales tīkls” notiek saskaņā ar Sabiedrisko pakalpojumu regulēšanas komisijas padomes lēmumu „Sistēmas pieslēguma noteikumiem elektroenerģijas sistēmas dalībniekiem”.

11. Plānojuma paskaidrojošā daļā lūdzam iekļaut informāciju, ko nosaka Enerģētikas likuma 19., 19¹, 23. un 24. pants:

12. Veicot jebkādus darbus/darbības aizsargjoslās, kuru dēļ nepieciešams objektus aizsargāt, tie jāveic pēc saskaņošanas ar attiecīgā objekta īpašnieku:

13. Plānojumu grafiskās daļas kartes mērogi:

Detālpilānojumu izstrādei izmanto aktualizētu (ne vecāku par gadu) topogrāfisko plānu (LKS 92-TM koordinātu sistēmā) ar mēroga noteiktību 1:500 līdz 1:2000.

Vietējās pašvaldības teritorijas plānojuma izstrādei izmanto Latvijas ģeodēziskajā koordinātu sistēmā LKS 92 TM izstrādātu topogrāfisko karti (ne vecāku par pieciem gadiem ar mēroga nenoteiktību 1:2000 līdz 1:10000).

Šis dokuments ir parakstīts ar drošu elektronisko parakstu un satur laika zīmogu.

Pierīgas Kapitālieguldījumu daļas vadītājs

Salvis Krīgers

Natalja Kožuhoval 67727377

8. SIA „Lattelecom”

SIA Lattelecom
Vienotais reģ. nr. 40003052786
PVN reģ. nr. LV40003052786

Dzirnavu iela 105, Rīga, LV 1011
Tālr. +371 67051010
Fakss +371 67055481

lattelecom@lattelecom.lv
www.lattelecom.lv



Rīgā
07.08.2017. Nr. LTC-K-17- 6998
Uz 12.07.2017. vēstuli Nr.2-5/1744

Mārupes novada Dome
Daugavas iela 29, Mārupe
Mārupes novads, LV-2167

Par Mārupes novada teritorijas plānojuma 2014.-2026. gadam grozījumu izstrādi

Atbildot uz Jūsu vēstuli Nr.2-5/1744, 12.07.2017. informējam, ka SIA *Lattelecom* nav iebildumu pret paredzamajiem teritorijas funkcionālā zonējuma grozījumiem atsevišķās teritorijās Mārupes novadā, nodrošinot teritorijas plānojuma atbilstību spēkā esošajam normatīvajam regulējumam attiecībā uz funkcionālā zonējuma prasībām;

Mārupes novada teritorijas plānojuma 2014.-2026. gadam grozījumu projektu izstrādāt ievērojot:

- SIA *Lattelecom* elektronisko sakaru tīkla attīstības iespēju, paredzot vietu perspektīvā iespējamam elektronisko sakaru tīklu izvietojumam ielas sarkano līniju robežās, vietās kur nav SIA *Lattelecom* sakaru tīkla.
- paredzot esošo ielu vai projektēto ielu sarkano līniju korekcijas/ likvidēšanu sekot, lai esošo sakaru kabeļu kanalizācijas akas un komutācijas iekārtas atrastos ārpus ielu un piebraucamo ceļu braucamās daļas, zaļajā zonā vai zem gājēju ietvēm.
- paredzot izbūvēt jaunas ielas un ceļus, ieplānot elektronisko sakaru tīklu kabeļu kanalizācijas un / vai sakaru kabeļu izvietošanu ārpus ielu un ceļu braucamās daļas, zaļajā zonā vai zem gājēju ietvēm;
- lai veiktu elektronisko sakaru tīkla infrastruktūras attīstības plānošanu un pakalpojumu nodrošināšanu, vēlams savlaicīgi informēt SIA *Lattelecom* par novada/nekustamā īpašuma attīstības plānā iekļauto jauno dzīvojamo māju un uzņēmējdarbības objektu celtniecību;
- katra kalendārā gada beigās vēlams informēt SIA *Lattelecom* par nākamajā gadā plānoto ielu un teritoriju rekonstrukciju.

Lai uzrādītu aizsargjoslas gar SIA *Lattelecom* elektronisko sakaru komunikācijām teritorijas plānojuma kartogrāfiskajā materiālā, kā arī par elektronisko sakaru tīklu aizsargjoslām un elektronisko sakaru infrastruktūras objektu informatīvajiem materiāliem, lūdzu, griezties pie SIA *Lattelecom*.

SIA *Lattelecom*
Pakalpojumu piegādes un uzturēšanas daļas
Rīgas nodaļas vadītājs



Jānis Šilke

I.Solovjova
Tālr. 67051456

9. VSIA „Zemkopības ministrijas nekustamie īpašumi”



Valsts sabiedrība ar ierobežotu atbildību
„ZEMKOPĪBAS MINISTRIJAS NEKUSTAMIE ĪPAŠUMI”
Zemgales reģiona meliorācijas nodaļa

Uzvaras iela 1, Bauska, Bauskas novads, LV-3901
tālr. 63923822, e-pasts zemgale@zمني.lv

KOPIJA

BAUSKĀ

03.08.2017. Nr.Z/1-14/1802-e
uz 12.07.2017. Nr. 2-5/1744

Mārupes novada dome
Daugavas iela 29, Mārupe,
Mārupes novads, LV-2167
marupe.info@marupe.lv

par nosacījumiem Mārupes novada teritorijas plānojuma 2014.-2026. gadam grozījumu izstrādei.

Valsts sabiedrības ar ierobežotu atbildību „Zemkopības ministrijas nekustamie īpašumi” (turpmāk – ZMNĪ) Zemgales reģiona meliorācijas nodaļa 2017.gada 12. jūlijā ir saņēmusi un izskatījusi Jūsu iesniegumu par nosacījumiem Mārupes novada teritorijas plānojuma 2014.-2026. gadam grozījumu izstrādei.

Saskaņā ar 2014. gada 14. oktobra MK noteikumu Nr.628 „Noteikumi par pašvaldību teritorijas attīstības plānošanas noteikumi” sniedzam sekojošu **informāciju**:

- Mārupes novads atrodas Daugavas, ŪSIK kods 4:01 un Lielupes, ŪSIK kods 38:01 sateces baseinos. Kā promtekas kalpo Mārupīte, ŪSIK kods 41312:01; Neriņa, ŪSIK kods 381222:01; Dzilnupe, ŪSIK kods 381222:01. Valsts nozīmes ūdensnotekas Neriņa, ŪSIK kods 381222:01 atjaunošana veikta 2008. gadā, valsts nozīmes ūdensnotekai Dzilnupe, ŪSIK kods 381222:01 atjaunošanas darbi tiks veikti 2017. un 2018. gadā.

-Koplietošanas ūdensnotekas un pašvaldības nozīmes ūdensnotekas ir piesērējušas un nepieciešama to atjaunošana.

- Agrāk izbūvētie meliorācijas objekti izbūvēti laikā no 1950. līdz 1993. gadam. Meliorācijas objektu projektu dokumentācija un drenāžas nospraudumu materiāli ir ZMNĪ pārziņā. Tehniskās dokumentācijas glabātuve atrodas Rīgas sektora biroja telpās Rīgas ielā 113, Salaspilī.

- Lai novērtētu meliorācijas sistēmu stāvokli, nepieciešams veikt meliorācijas sistēmu inventarizāciju.

Veicot Mārupes novada teritorijas plānojuma 2014.-2026. gadam grozījumu izstrādi, jāievēro sekojoši **nosacījumi**:

- Jānodrošina meliorācijas sistēmu saglabāšana, ekspluatācija, uzturēšana, tām jākalpo sākotnēji paredzētajam mērķim – optimāla mitruma režīma nodrošināšanai augsnē, liekā ūdens aizvadišanai.
- Teritorijas plānojuma plānā iezīmējamās ekspluatācijas aizsargjoslas ap meliorācijas būvēm un ierīcēm.
- Teritorijas plānojumā paredzama ūdensnoteku pārtīrīšana reizi 10 gados.
- Plānojot jebkādu būvniecību meliorētā zemē, jāizņem tehniskie noteikumi ZMNĪ.

Lai nodrošinātu iepriekšminēto, ievērojami sekojoši likumdošanas akti:

- 2010. gada 14. janvārī pieņemtais **Meliorācijas likums** ;
- LR MK 16.09.2014. noteikumi Nr.550 „**Hidrotehnisko un meliorācijas būvju būvnoteikumi**”;
- 2015.gada 30. jūnija MK noteikumi Nr.329 „**Par Latvijas būvnormatīvu LBN 224-15 „Meliorācijas sistēmas un hidrotehniskās būves”**”.

Mārupes novada Dome
SANĒMTS
03.08.2017
Reģistrēts Nr. 2-7/3250
[Signature]

- 2010. gada 3. augusta MK noteikumi Nr. 714 „Meliorācijas sistēmas ekspluatācijas un uzturēšanas noteikumi”;
- 2003. gada 13. maija MK noteikumi Nr. 258 „Noteikumi par ekspluatācijas aizsargjoslu ap meliorācijas būvēm un ierīcēm noteikšanas metodiku lauksaimniecībā izmantojamās zemēs un meža zemēs” ;
- 2010. gada 13. jūlija MK noteikumi Nr.623 „Meliorācijas kadastra noteikumi”;
- 2010. gada 6. jūlija MK noteikumi Nr.612 „Kārtība, kādā nosakāmi un atlīdzināmi zaudējumi, kas saistīti ar meliorācijas sistēmu bojāšanu, iznīcināšanu vai izmantošanas tiesību ierobežošanu”;
- 2010. gada 10. augusta MK noteikumi Nr.755 „Koplietošanas meliorācijas sistēmas būvniecības, ekspluatācijas un uzturēšanas izmaksu aprēķina, to sadales un norēķinu kārtība”;
- 2005. gada 23. augusta MK noteikumi Nr.631 “Par Latvijas būvnormatīvu LBN 224 - 05 “Meliorācijas sistēmas un hidrotehniskās būves”.

Pielikumā: Darbam uz e pastu marupe.info@marupe.lv nosūtīti Mārupes novada meliorācijas kadastra datu slāņi shp un dgn formātos.

Vadītāja

Ilze Bergmane

ŠIS DOKUMENTS IR ELEKTRONISKI PARAKSTĪTS AR DROŠU ELEKTRONISKO PARAKSTU UN SATUR LAIKA ZĪMOGU

Ivars Lagzdīns, t. 26323268
ivars.lagzdins@zmni.lv

Jānis Ķēniņš, 22004131
janis.kenins@zmni.lv

KOPIJA PAREIZA
Mārupes novada Domes
klientu apkalpošanas speciāliste
L. Laupere



Ilze
Mārupē,
03.08.2017.

10. Valsts ugunsdzēsības un glābšanas dienests



Valsts ugunsdzēsības un glābšanas dienests

RĪGAS REĢIONA PĀRVALDE

Maskavas iela 3, Rīga, LV-1050; tālr.: 67075870; fakss: 67075812; e-pasts: rrp@vugd.gov.lv; www.vugd.gov.lv

Rīgā

24.07.2017. Nr. 22/P-1.6.1/622

Uz 12.07.2017. Nr. 2-5/1744

Mārupes novada domei
Daugavas iela 29, Mārupe,
Mārupes novads, LV-2167

[Par Mārupes novada teritorijas plānojuma
2014.-2026.gadam grozījumu izstrādi

Valsts ugunsdzēsības un glābšanas dienesta Rīgas reģiona pārvalde (turpmāk – Pārvalde) izskatīja Jūsu iesniegumu “Par Mārupes novada teritorijas plānojuma 2014.-2026.gadam grozījumu izstrādi” (turpmāk – teritorijas plānojums).

Pārvalde informē, ka teritorijas plānojumam jāsaturs informācija, kura raksturo:

1. Būvju lietošanas veidus, izvietojumu, ugunsdrošības attālumus un piebrauktuves saskaņā ar Latvijas būvnormatīvu LBN 201-15 „Būvju ugunsdrošība” (apstiprināts ar Ministru kabineta 2015.gada 30.jūnija noteikumiem Nr.333). Piebrauktuvmju, iebrauktuvmju un caurbrauktuvmju platums nedrīkst būt mazāks par 3,5 metriem, augstums – ne mazāks par 4,25 metriem. Piebrauktuves ugunsdzēsības un glābšanas tehnikai apzīmē ar drošības/ugunsdrošības zīmēm saskaņā ar obligāti piemērojamo Latvijas standartu LVS 446 „Ugunsdrošībai un civilajai aizsardzībai lietojamās drošības zīmes un signālkrašojums”, kā arī ceļu zīmēm (aizlieguma) saskaņā ar Ministru kabineta 2015.gada 2.jūnija noteikumiem Nr.279 „Ceļu satiksmes noteikumi”.
2. Ārējo ugunsdzēsības ūdensapgādi saskaņā ar Latvijas būvnormatīvu LBN 222-15 “Ūdensapgādes būves” (apstiprināts ar Ministru kabineta 2015.gada 30.jūnijā noteikumiem Nr.326) un to izpildei piemērojamiem standartiem. Jāparedz centralizēta ūdensapgādes sistēma ar cilpveida tīkliem. Uz ūdensvada maģistrālēm paredz aizvarus vai aizbīdņus atsevišķo posmu atvienošanai, gaisa vārstus ūdensvadu atgaisošanai un izlaides ūdensvadu iztukšošanai. Ugunsdzēsības hidrantu izbūve paredz aizsardzību pret sasalšanu ziemā. Ugunsdzēsības hidrantus ūdensvada tīklā izvieto tā, lai nodrošinātu katras ēkas vai būves ārējo ugunsdzēsību no vismaz diviem hidrantiem un vismaz trīs

Mārupes novada Dome

SANĒMIS

25.07.2017.

Reģistrēts Nr. 2-7/3028

stundu laikā (izņemot Latvijas būvnormatīvā LBN 222-15 "Ūdensapgādes būves" minētos gadījumus). Ugunsdzēsības hidrantus izbūvē saskaņā ar Latvijas standartiem LVS EN 14339 „Apakšzemes ugunsdzēsības hidranti”, LVS EN 14384 „Virszemes ugunsdzēsības hidranti” un LVS 187 „Ugunsdzēsības hidrantu nacionālās prasības”. Jāņem vērā nepieciešamie ūdens patēriņi ārējai un iekšējai ugunsdzēsībai, kā arī saimnieciskām un sadzīves vajadzībām. Ūdens ņemšanas atrašanās vietas, kā arī piebraukšanas ceļus pie tām apzīmē ar norādījuma zīmēm saskaņā ar Latvijas standarta LVS 446 „Ugunsdrošībai un civilajai aizsardzībai lietojamās drošības zīmes un signālkrašojums” prasībām. Ugunsdzēsības hidrantu aku vākus un virszemes ugunsdzēsības hidrantus krāso sarkanā (piemēram, RAL-3001) krāsā, atbilstoši Ministru kabineta 2016.gada 19.aprīļa noteikumu Nr.238 „Ugunsdrošības noteikumi” prasībām.

Vienlaikus vēršam Jūsu uzmanību, ka ugunsdrošības prasības, kas fiziskajām un juridiskajām personām jāievēro, lai novērstu un sekmīgi dzēstu ugunsgrēkus, kā arī mazinātu to sekas neatkarīgi no objekta īpašuma formas un atrašanās vietas, nosaka Ministru kabineta 2016.gada 19.aprīļa noteikumi Nr.238 „Ugunsdrošības noteikumi”.

Priekšnieka pienākumu izpildītājs
pulkvežleitnants



A.Staļģevics

11. Rīgas plānošanas reģions



RĪGAS PLĀNOŠANAS REĢIONS

Reģ.Nr. 9000222018, Zigfrīda Annas Meierovica bulvārī 18, Rīga, LV – 1050,
t.r.: +371 67226430, fakss: +371 67226431, e-pasts: rpr@rpr.gov.lv, www.rpr.gov.lv

Rīgā 14.08.2017. Nr.Nos-2/17
Uz 12.07.2017. Nr. 2-5/1744

Mārupes novada domei
Daugavas iela 29, Mārupe,
Mārupes novads, LV-2167

e-pasts: marupe@marupe.lv
kopija e-pasts: dace.zigure@marupe.lv

*Par informācijas un nosacījumu sniegšanu
teritorijas plānojuma grozījumu izstrādei*

Rīgas plānošanas reģions (turpmāk – RPR) informē, ka ir saņēmis Mārupes novada domes 12.07.2017. vēstuli Nr.2-5/1744 ar lūgumu sniegt informāciju un nosacījumus Mārupes novada teritorijas plānojuma grozījumu izstrādei. RPR ir iepazīsies ar iesniegto Mārupes novada pašvaldības domes 26.04.2017. lēmumu Nr.8 "Par Mārupes novada Teritorijas plānojuma 2014.-2026.gadam grozījumu izstrādi" (protokols Nr.6, pielikums Nr.8), iepazīsies ar pievienoto darba uzdevumu teritorijas plānojuma izstrādei un sagatavojis nosacījumus, ņemot vērā RPR teritorijas attīstības plānošanas dokumentos noteiktos uzstādījumus.

Mārupes novads aptver daudzveidīgu telpisko struktūru, ietverot valsts, reģiona un pašvaldības līmenī stratēģiski svarīgas telpas un objektus. Novada 4 ciemi – Mārupe, Tīraine, Skulte un Jaunmārupe – zīmīgi ar novadam kopumā un katram ciemam specifiskām iezīmēm, ko svarīgi ņemt vērā, Mārupes novada katra teritorijas attīstības plānošanas dokumenta vai grozījumu izstrādes procesā.

Izstrādājot Mārupes novada teritorijas plānojuma grozījumus, galvenais lūgums ņemt vērā 18.09.2015. apstiprinātās RPR Ilgtspējīgas attīstības stratēģijas 2014.-2030.gadam Rekomendācijas telpiskās attīstības plānošanai, īpaši attiecībā uz perspektīvo apdzīvājuma telpisko struktūru (sadaļa 9.2., 18.-22.lpp.). Kā jau norādīts 12.07.2017. saņemtajā vēstulē Nr.2-5/1744, teritorijas plānojuma grozījumu izstrādei ir noteikti konkrēti mērķi, kā arī pamatojoties uz to, ka normatīvais regulējums plānošanas jomā neparedz veidot jaunas dzīvojamās apbūves teritorijas ārpus ciemu robežām, ar teritorijas plānojuma grozījumu izstrādi iecerēta atsevišķu teritoriju iekļaušana ciemu teritorijās vai to zonējuma maiņa. Mārupes novada teritorijas plānojuma izstrādes mērķu un ieceru konkrētība un darba uzdevums ir atzinīgi vērtējami. Pilnveidojot apbūves noteikumu sadaļas, kā arī veicot funkcionālā zonējuma maiņu atsevišķās teritorijās, RPR iesaka izvērtēt un ņemt vērā Mārupes novada lomu reģiona attīstībā, teritoriālo kontekstu – kādās apdzīvājuma, mobilitātes un dabas teritoriju telpiskās struktūras telpās ietilpst Mārupes novads un kādas RPR sniegtās rekomendācijas un vadlīnijas attiecinātas uz šīm telpām.

RPR apdzīvājuma telpiskās struktūras kartē Mārupes novada teritorija ietilpst *Urbanizētā Pierīgas telpā*, attiecīgi – Rīgas metropoles areālā. Izstrādājot Mārupes novada teritorijas plānojuma grozījumus, konkrēto izstrādes mērķu un tiem pakārtotā darba uzdevuma kontekstā, īpaši ievērot šādas RPR apdzīvājuma plānošanas vispārējās vadlīnijas (20.lpp):

- Izvērtēt apdzīvojuma esošo struktūru un ievērot pēctecības principu – prioritāri attīstot un restrukturizējot esošās apdzīvotās vietas – Mārupes novada gadījumā – ciemus, kas noteikti spēkā esošajos, novada teritorijas attīstības plānošanas dokumentos;
- Pilnveidojot apbūves noteikumu sadaļas, īpašu uzmanību pievērst ilgtspējīgas attīstības principu īstenošanai – ņemt vērā vietu sociālos, ekoloģiskos faktorus, novietojumu, resursu ietilpību, paredzamos vietu attīstības scenārijus. Ievērot taupīgu resursu izmantošanu, veidojot racionālus, energoefektīvus infrastruktūras risinājumus, maksimāli izmantojot bezatkritumu, atkārtotas izmantošanas, zaļās un citas videi un cilvēkam draudzīgas tehnoloģijas;
- Veidojot jaunas apdzīvotas vietas, attīstot esošo apdzīvotu vietu infrastruktūru, jāveido komplekss teritorijas plānojums, paredzot telpas dzīvotnei, publiskajai infrastruktūrai, darba vietām, rekreācijai, sabiedriskajam transportam, nodrošinot ar apdzīvotai vietai atbilstošu pakalpojumu un tehnisko infrastruktūru;
- Plānojot apdzīvoto vietu vai to daļu attīstību, jāievērtē vietas mērogam atbilstoša mobilitāte, kas balstās uz kājām gājēju, velotransporta, sabiedriskā transporta prioritāti;
- Apdzīvotu vietu attīstībā priekšroku dot iedzīvotāju skaita un apbūves blīvuma paaugstināšanai esošajos ciemos. Jaunu mājokļu, sociālo un citu pakalpojumu objektu, darba vietu attīstīšanu pēc iespējas plānot esošajās apdzīvotajās vietās, izmantojot nepilnīgi izmantotās teritorijas, izvairoties no “zaļo” teritoriju apbūves;
- Apdzīvojuma sistēmā saglabāt līdzsvaru starp teritorijā izvietoto mājokļu, darba vietu un pieejamo pakalpojumu daudzumu un daudzveidību, regulāri izvērtējot pilsētu/ciemi ietekmes zonās esošo mājokļu, darba vietu un pieejamo pakalpojumu kopumu un lietojumu;

Īpašu uzmanību pievērst arī specializētajām vadlīnijām apdzīvojuma telpu plānošanai: *Rīga un Pierīga*, kur teritoriju attīstības plānošanas procesā jāizskata funkcionāli vitāli svarīgie jautājumi, kuros ir liela saistība ar kaimiņu teritorijām: vienoti Rīgas – Pierīgas transporta risinājumi (vienota Rīgas sabiedriskā transporta sistēma), vienotas komunikācijas – kanalizācija, ūdensvads, vienota plānošana.

Lūgums ievērot rekomendētās Mobilitātes vadlīnijas – gan vispārējās, gan specializētās – konkrēti Pierīgas telpām (22.-24.lpp), kā arī RPR Dabas un lauku teritoriju telpiskās struktūras nozīmīgāko vēsturisko, kultūras un ainavu telpu dalījuma (26.lpp), kurā Mārupes novads ietilpst *Urbanizētā Pierīgas telpā*, līdz ar to, lūdzam izvērtēt un ņemt vērā Vadlīnijas Pierīgas urbanizētai telpai (28.lpp).

RPR Ilgtspējīgas attīstības stratēģija 2014.-2030.gadam pieejama RPR tīmekļa vietnē www.rpr.gov.lv sadaļā „[Darbības jomas / Attīstības plānošana / Plānošanas dokumenti](#)”.

Administrācijas vadītājs

Edgars Rantiņš

Zāģere 22445268
sabine.zagere@rpr.gov.lv

ŠIS DOKUMENTS IR ELEKTRONISKI PARAKSTĪTS AR DROŠU
ELEKTRONISKO PARAKSTU UN SATUR LAIKA ZĪMOGU

12. Olaines novada Dome



KOPIJA

OLAINES NOVADA PAŠVALDĪBA

Reģ.Nr.90000024332

Zemgales iela 33, Olaine, Olaines novads, LV-2114, Tālrunis 67964333, Fakss 67963777
e-pasts: olainesdome@olaine.lv, www.olaine.lv

Olainē

26.07.2017. Nr. 8.12. / 3124

Uz 12.07.2017. vēstuli Nr. 2-5/1744

Mārupes novada Dome
Daugavas iela 29, Mārupe,
Mārupes novads, LV-2167
Marupe.info@marupe.lv

Par informācijas un nosacījumu sniegšanu teritorijas plānojuma grozījumu izstrādāšanai

Olaines novada pašvaldība savas kompetences ietvaros sniedz nosacījumus attīstības plānošanas dokumentu izstrādei. Izstrādājot attīstības plānošanas dokumentus lūdzam ņemt vērā Olaines novada pašvaldības attīstības plānošanas dokumentos noteikto (ar piezīmēm):

1. Olaines novada ilgtspējīgas attīstības stratēģija 2013.-2030.gadam, skatīt Olaines novada pašvaldības mājas lapā http://www.olaine.lv/uploads/filedir/Olaines_IAS2013-2030_1.pdf . T.sk.Olaines novada teritorijas ilgtermiņa izglītības, kultūras, sporta, tūrisma nākotnes struktūra;
2. Olaines novada attīstības programma 2014.-2020.gadam (Attīstības programma), skatīt Olaines novada pašvaldības mājas lapā http://www.olaine.lv/uploads/filedir/Attistiba/Attistibas_programma.pdf ;
3. Olaines novada teritorijas plānojums – Olaines pagasta teritorijas plānojums 2008.-2020. gadam (Olaines pagasta padomes 16.07.2008. saistošo noteikumu Nr.8 "Olaines pagasta teritorijas plānojums 2008.-2020. gadiem grafiskā daļa, teritorijas izmantošanas un apbūves noteikumi" (izdoti ar lēmumu prot. l.zr. Nr.15.3. spēkā no 25.07.2008.) pārapspīrināti ar Olaines novada domes 2009.gada 29.jūlija lēmumu "Par Olaines novada teritoriālām vienībām" (4.prot., 12.12.p.)), skatīt Olaines novada pašvaldības mājas lapā sadaļā <http://www.olaine.lv/teritorijas-planojuma> . Olaines novada teritorijas plānojumā noteikts (OPTIAN 11.1 punkts), ka kopīgo interešu teritorijās (teritorijas kaimiņu pašvaldībā un Olaines pagasta pierobežā, kuru attīstība var ietekmēt nekustamā īpašuma izmantošanu kaimiņu pašvaldībā un Olaines pagastā nosakāmas abpusēji vienojoties pašvaldībām);
4. Olaines novad pašvaldībai nav citu īpašu nosacījumu teritorijas plānojuma grozījumu izstrādei.

Ar cieņu
Izpilddirektors

Ģ.Batrgs

Kauliņš 27093332

KOPIJA PAREIZA
Mārupes novada Domes
klientu apkalpošanas speciāliste
L.Laupere

Mārupe,

22.07.2017.

Mārupes novada Dome
SANĒMIS

Reģistrēts Nr. 2-7/3192

13. Valsts meža dienests, Rīgas reģionālā virsmežniecība



Valsts meža dienests

RĪGAS REĢIONĀLĀ VIRSMEŽNIECĪBA

Brīvības iela 129, Ogrē, Ogres nov., LV- 5001, tālr. 65035620, fakss 65046945, e-pasts vm@riga.vmd.gov.lv

Ogrē

07.08.2017 Nr. VM5.7-7/766
Uz 12.07.2017 Nr. 2-5/1744

Mārupes novada domei
Marupe.info@marupe.lv

zināšanai: **RRVM Babītes nodaļai**
babites.meznieciba@riga.vmd.gov.lv

Nosacījumi teritorijas plānojuma grozījumu izstrādei Mārupes novadam

Rīgas reģionālā virsmežniecība iepazīsinies ar 12.07.2017. saņemtajiem dokumentiem teritorijas plānojuma grozījumu izstrādes uzsākšanai Mārupes novadam. Atbildot uz jūsu prasību, plānojuma izstrādē aicinām ievērot sekojošus nosacījumus:

1. ievērojot *Meža likuma* 2.panta 4.daļu, pilsētu un ciemu teritorijās pašvaldība var noteikt stingrākus nosacījumus mežu apsaimniekošanā ar pašvaldības saistošiem noteikumiem;
2. nosakot novada teritorijā aizsargjoslu ap pilsētu, par to informēt Valsts meža dienesta Rīgas reģionālo virsmežniecību, iesniedzot aizsargjoslā ietilpstošo zemes vienību sarakstu un shēmu;
3. teritorijās, kurās ir mežs un tajās nav veikta meža zemju inventarizācija, atbilstoši Meža likuma 29.pantam veicama meža inventarizācija: zeme, uz kuras aug koku kopums, kas atbilstoši *Meža likumam* definējams kā mežs un ir vismaz 0,5 ha platībā (neatkarīgi no zemes vienību robežām), ir mežs;
4. saskaņā ar Ministru kabineta noteikumiem Nr.384 “Meža inventarizācijas un Meža valsts reģistra informācijas aprites noteikumi” 34.1.punktu, meža inventarizācija obligāti veicama, ja sadalot zemes vienību vai apvienojot, tiek sadalīta meža zeme vai apvienota un izgatavots jauns zemes vienības zemes robežu un situācijas plāns;
5. teritorijās, kur konstatētas īpaši aizsargājamās dabas vērtības (biotopi, sugu atradnes, aizsargājamie koki), kā arī ekoloģiski jutīgās teritorijās - palienēs, palieņu mežos u.t.t., aicinām neplānot apbūvi to ietekmes zonā, izņemot gadījumus, ja tas nepieciešams valsts

nozīmes objektu būvniecībai un infrastruktūras objektu ierīkošanai saskaņā ar ietekmes uz vidi vērtējumu.

Virsmežzine

ŠIS DOKUMENTS IR ELEKTRONISKI PARAKSTĪTS
AR DROŠU ELEKTRONISKO PARAKSTU
UN SATUR LAIKA ZĪMOGU

M. Pikšena

Grišle 65035622
lna.grišle@riga.vmd.gov.lv

14. SIA "Rīgas meži"



SIA „Rīgas meži” reģ. Nr. 40003982628, Jūrmalas gatve 78d, Rīga, LV-1029
Juridiskā adrese: Ostas prospekts 11, Rīga, LV-1034
tālr. +371 67012553, fakss: +371 67037207, www.rigasmezi.lv
A/S Citadele banka, konts LV15PARX0005508860001, A/S DNB banka, konts LV06RIKO0002013116269

Mārupes novada dome
Daugavas iela 29, Mārupe,
Mārupes novads, LV-2167
informācijai
SIA „Grupa93”
Kr.Barona iela 3-4, Rīga, LV-1050

09.11.2017.

Nr. SRM-17- 604 rch

30.10.2017.

Nr.2-5/2741

Par Mārupes novada teritorijas plānojuma 2014.-2026.gadam grozījumiem

Esam saņēmuši Mārupes novada domes 30.10.2017. vēstuli Nr.2-5/2741, ar kuru tiekam informēti par teritorijas plānojuma 2014.-2026. gadam grozījumu izstrādi, ar mērķi novērst pretrunas apbūves noteikumos un nodrošināt teritorijas plānojuma atbilstību spēkā esošiem normatīvajam regulējumam attiecībā uz funkcionālā zonējuma prasībām.

SIA „Rīgas meži” atbilstoši 2017.gada 27.oktobra tikšanās laikā panāktajai vienošanai par rekreatīvās teritorijas attīstību nekustamā īpašuma „Rīgas pilsētas meža fonds”, kadastra Nr.80760130001, sastāvā ietilpstošajā zemes vienībā ar apzīmējumu Nr.80760150005 ir izveidojusi priekšlikumu meža parka teritorijas izveidei ar sekojošiem noteikumiem:

1. Zemes vienība ar apzīmējumu Nr.80760150005 tiks iznomāta Mārupes novada domei. Nomas platība norādīta vektordatu formātā (skatīt pielikuma);
2. Zemes nomas mērķis rekreatīvās teritorijas - Meža parks, izveide;
3. Izmaiņas teritorijas plānojumā tiek veiktas pēc zemes nomas priekšlīguma noslēgšanas;
4. Zemes nomas maksa tiek noteikta atbilstoši sertificētu vērtētāju noteiktajam zemes nomas maksas tirgus vērtējumam;
5. Teritorijas plānojuma izmaiņas tiek veiktas pēc kopšanas un kailcirtes realizēšanas zemes vienībā ar apzīmējumu Nr.80760150005;

Bez tam, vēlamies norādīt, ka SIA „Rīgas meži” neiebilst Mēdema purva daļās un pieguļošajās meža teritorijās veidot pastaigu takas, kas aprīkotas ar norādes zīmēm, kas regulētu apmeklētāju plūsmu vēlamajā virzienā, pie nosacījuma, ka veicamās aktivitātes netraucēs SIA “Rīgas meži” saimnieciskajai darbībai.

Tā pat vēlamies norādīt, ka SIA “Rīgas meži” pārstāvji ņems dalību 09.11.2017. diskusijā „Dīksaimniecību izveide un derīgo izrakstu ieguve Mārupes novadā”.

Pielikumā: e-pastā nosūtīta informācija vektordatu formātā.

Valdes loceklis
Novicka 67415722

E.Vaikulis

Mārupes novada Dome
ŠANEMTS
09.11.2017.
Reģistrēts Nr. 1-7/5100
Ja es

15. Lauku atbalsta dienests



Lauku atbalsta dienests

Republikas laukums 2, Rīga, LV-1981, tālr. 67027542, fakss 67027120, e-pasts lad@lad.gov.lv, www.lad.gov.lv

Rīgā

17.10.2017 Nr. 10 4.1-11/17/1405-e

Uz _____ Nr. _____

Mārupes novada domei
marupe.info@marupe.lv

Par informācijas sniegšanu

Lauku atbalsta dienests (turpmāk – Dienests) 2017.gada 12.jūlijā saņēma Mārupes novada domes iesniegumu, kurā lūdzat atbilstoši Dienesta kompetencei sniegt informāciju, nosacījumus un ģeotelpiskos un teksta datus teritorijas plānojuma grozījumu izstrādei.

Pamatojoties uz saņemto iesniegumu, Dienests ir sagatavojis pieprasītos datus un nosūta elektroniski uz iesniegumā norādīto e-pasta adresi dace.zigure@marupe.lv.

Pielikumā (tikai adresātam): Lauku bloku ģeometrijas ģeodatubāzes formātā (*.gdb).

Direktora vietnieks

Indulis Āboliņš

ŠIS DOKUMENTS IR ELEKTRONISKI PARAKSTĪTS AR DROŠU ELEKTRONISKO
PARAKSTU UN SATUR LAIKA ZĪMOGU

Kontroles departamenta
Lauku reģistra daļas
daļas vadītāja
Dace Blūma 25721016
dace.bluma@lad.gov.lv

16. Valsts zemes dienesta Rīgas reģionālā nodaļa



Valsts zemes dienests

11. novembra krastmala 31, Rīga, LV-1050, tālr. 67038608, e-pasts vzd@vzd.gov.lv, www.vzd.gov.lv

22.06.2017. Nr. 2-04/208

Mārupes novada domei
marupe@marupe.lv

Par ciemu robežām

Valsts zemes dienests (turpmāk - Dienests) informē, ka atbilstoši Administratīvo teritoriju un apdzīvoto vietu likuma 11.panta pirmajai daļai ciema statusu piešķir un atceļ novada dome, pamatojoties uz vietējās pašvaldības teritorijas plānojumu, kurā ir noteikta ciema robeža un pamatota ciema izveides nepieciešamība. Lēmumu par ciema statusa piešķiršanu vai atcelšanu novada pašvaldība piecu darbdienu laikā pēc tā parakstīšanas nosūta Dienestam. Savukārt Dienests, pamatojoties uz pašvaldību pieņemtajiem lēmumiem, reģistrē ciemus Valsts adrešu reģistra informācijas sistēmā (turpmāk - Adrešu reģistrs). Atbilstoši Ministru kabineta 2015.gada 8.decembra noteikumiem Nr.698 "Adresācijas noteikumi" Dienests Adrešu reģistrā attēlo arī ciemu robežas.

Pamatojoties uz Teritorijas attīstības plānošanas informācijas sistēmas (turpmāk - TAPIS) datiem Dienests 2017.gada jūnijā ir saņēmis elektronisko paziņojumu no TAPIS par to, ka ir uzsākta Mārupes novada Teritorijas plānojuma grozījumu izstrāde.

Informējam, ka pamatojoties uz pašvaldības sniegto informāciju Adrešu reģistrā Mārupes novadā ir reģistrēti 6 ciemi. Savukārt atbilstoši pašvaldības teritorijas plānošanas dokumentiem Adrešu reģistrā telpiski ir attēlotas tikai 5 ciemu robežas.

Vēršam uzmanību, ka Dienests atbilstoši Apgrūtināto teritoriju informācijas sistēmas likumā noteiktajam ir arī Apgrūtināto teritoriju informācijas sistēmas (turpmāk - ATIS) pārzinis. ATIS automātiski attēlo aizsargjoslas robežu, ja apgrūtinātās teritorijas lielums Aizsargjoslu likumā vai citos normatīvajos aktos ir precīzi noteikts.

ATIS mērķis ir nodrošināt aktuālu un publiski pieejamu informāciju par apgrūtinātām teritorijām un objektiem, kuriem saskaņā ar Aizsargjoslu likumu nosaka aizsargjoslas. Piemēram, aizsargjoslas gar elektriskajiem tīkliem, to iekārtām un būvēm tiek noteiktas, lai nodrošinātu elektrisko tīklu, to iekārtu un būvju ekspluatāciju un drošību. Aizsargjoslu likumā noteikts atšķirīgs ekspluatācijas aizsargjoslas platums gar gaisvadu elektrolīnijām pilsētās un ciemos un teritorijās ārpus pilsētām un ciemiem. Konkrētam zemesgabalam aprēķinātā nekustamā īpašuma objekta apgrūtinājuma platība ir tieši atkarīga no zemesgabala atrašanās ciemā vai ārpus tā. Tāpēc, lai ATIS precīzi attēlotu aizsargjoslu robežas, ir nepieciešama informācija par pašvaldību noteiktajām ciemu robežām, kuras tiek reģistrētas Adrešu reģistrā.

Nemot vērā iepriekšminēto, Dienests lūdz pašvaldību, izstrādājot Mārupes novada Teritorijas plānojuma grozījumus, sakārtot datus par ciemiem, lai to robežas pilnā apjomā būtu iespējams telpiski attēlot Adrešu reģistrā, kas ir svarīgi ne tikai aizsargjoslu robežu noteikšanai, bet arī precīzas nekustamā īpašuma kadastrālās vērtības aprēķinam.

Ģenerāldirektore

S.Zvidriņa

Indriķe 67038545
Dita.Indriķe@vzd.gov.lv

DOKUMENTS IR PARAKSTĪTS AR DROŠU ELEKTRONISKO PARAKSTU

17. AS „Augstsprieguma tīkls”



Latvijas elektroenerģijas pārvades sistēmas operators
AS **AUGSTSPRIEGUMA TĪKLS**
Uzņ. reģ. Nr. 40003575567
Konta Nr.: LV55UNLA0050000858505

Dārziema iela 86, Rīga, LV-1073
T: (+371) 67728353
F: (+371) 67728858
ast@ast.lv | www.ast.lv



Rīgā
28.06.2017. Nr. 50SA10-02-1426
Uz 09.06.2017. Nr. b/n

Mārupes novada domei
Daugavas iela 29
Mārupe
Mārupes novads
LV 2167

Par Mārupes novada teritorijas plānojumu

Sakarā ar Teritoriju attīstības plānošanas informācijas sistēmas (TAPIS) sniegto informāciju par Mārupes novada domes lēmumu uzsākt Mārupes novada Teritorijas plānojumā 2014.-2026. gadam grozījumus novada teritorijas plānojuma projekta sagatavošanai informējam, ka novada teritoriju šķērso akciju sabiedrības "Augstsprieguma tīkls" valdījumā esošas publiskas infrastruktūras elektroenerģijas pārvades tīkla 110kV gaisvadu elektrolīnijas Nr.242/243 un 330kV gaisvadu elektrolīnija Nr.466, kā arī 110kV kabeļu elektrolīnijas Nr.238 (ievietota 400mm caurulē, Nr.247 (ievietota 250mm caurulē) un Nr.249 (ievietota 400mm caurulē). Mārupē uz zemes vienības ar kadastra apzīmējumu 0100 0750 015 atrodas transformatoru apakštacija Nr.142 "Mārupe".

Sagatavojot novada teritorijas plānojumu ievērot "Aizsargjoslu likuma" (1997.g.) 16., 35. un 45.panta, Ministru kabineta noteikumu Nr.982 "Energētikas infrastruktūras objektu aizsargjoslu noteikšanas metodika" (2006.g.), Latvijas būvnormatīva LBN 008-14 "Inženiertīklu izvietojums" (2014.g.), elektroiekārtu, citu inženierkomunikāciju un būvju būvniecības noteikumu prasības par nepieciešamajiem pasākumiem cilvēku drošībai un elektrolīniju aizsardzībai, tai skaitā:

1. Plānojot ielu, ceļu un ar tiem saistīto objektu, kā arī inženierkomunikāciju novietojumu paralēli vai šķērsojumos ar 110kV un 330kV elektrolīniju un tuvošanos tai, ievērot nepieciešamos savstarpējos horizontālos un vertikālos attālumus, kas noteikti Latvijas būvnormatīvā LBN 008-14 "Inženiertīklu izvietojums", Aizsargjoslu likuma 45.pantā, Ministru kabineta noteikumos Nr.982 "Energētikas infrastruktūras objektu aizsargjoslu noteikšanas metodika" un citu inženierkomunikāciju būvnormatīvos.
2. Plānojot apbūves teritorijas 110kV un 330kV elektrolīniju tuvumā, ēkas, būves paredzēt ārpus elektrolīnijas aizsargjoslas.
3. Stādāmos kokus paredzēt ārpus kabeļu elektrolīnijas aizsargjoslas.
4. Plānojot ielu izvietojumu minimālajam horizontālajam no paralēli ar elektrolīniju novietota ceļa brauktuves, trotuāra līdz 110kV gaisvadu elektrolīnijas malējam vadam, jābūt ne mazākam par 4 metriem, 330kV ne mazāk par 8 metriem.

Mārupes novada Dome

SANEMTS

2017. gada 27. jūnijs

Reģistrēts Nr. 27/2694

5. Plānojot ielu izvietojumu minimālajam horizontālajam attālumam no šķērsojumā ar elektrolīniju novietota ceļa brauktuves, trotuāra līdz 110kV gaisvadu elektrolīnijas balstam vai tā atsaitei, jābūt ne mazākam par 5 metriem, 330kV ne mazāk par 10 metriem.
6. Plānojot sporta, atpūtas, cilvēku pulcēšanās objektu un bērnu iestāžu novietojumu, to paredzēt tālāk par 30 metriem no 110kV un 330kV gaisvadu elektrolīnijām.
7. 110kV un 330V elektrolīnijas balstu novietojumu neiekļaut ielu sarkano līniju teritorijās. Pretējā gadījumā var tikt apgrūtināta Latvijas būvnormatīva LBN 008-14 prasību ievērošana attiecībā pret elektrolīnijas, tās balstu un ielu, ceļu savstarpējo novietojumu.
8. Plānojuma grafiskajās daļā attēlot 110kV un 330kV elektrolīniju, tās balstus un aizsargjoslu.
9. Apakšstaciju teritoriju noteikt kā tehniskās apbūves teritoriju un atbilstoši apzīmēt grafiskajās daļās.

Plānojuma teritorijas izmantošanas un apbūves noteikumos aicinām iekļaut šādus nosacījumus:

1. Būvprojektu izstrādāšanai teritorijās 110kV un 330kV elektrolīnijas aizsargjoslā saņemt tehniskos noteikumus AS "Augstsprieguma tīkls".
2. Plānojot būvniecību novērtēt nepieciešamību veikt elektrolīnijas pārbūvi ar mērķi ievērot nepieciešamos savstarpējos horizontālos un vertikālos attālumus saskaņā ar Latvijas būvnormatīvu LBN 008-14 "Inženiertīklu izvietojums". Pirms būvprojektu saskaņošanas ar AS "Augstsprieguma tīkls" veikt elektrolīnijas pārbūves ierosināšanu un projekta izstrādāšanu. Visus izdevumus, kas saistīti ar elektrolīnijas iespējamo pārbūvi, projektēšanu un būvniecību, apmaksā pārbūves ierosinātājs.
3. Darbiem ar celšanas un citiem mehānismiem tuvāk par 30 metriem no 110kV un 330kV elektrolīnijas malējiem vadiem izstrādāt un saskaņot ar AS "Augstsprieguma tīkls" darbu izpildes projektu.

Valdes loceklis



Arnis Staltmanis

Mārtiņš Bisenieks 67725371



Latvijas elektroenerģijas pārvades sistēmas operators
AS AUGSTSPRIEGUMA TĪKLS
Uzņ. reģ. Nr. 40003575567
Konta Nr.: LV55UNLA0050000858505

Dārziema iela 86, Rīga, LV-1073
T: (+371) 67728353
F: (+371) 67728858
ast@ast.lv | www.ast.lv

KOPIJA



24.07.2017 Nr. 50SA10-08-293/e

Rīgā
DATUMU SKATĪT DOKUMENTA PARAKSTA LAIKA ZĪMOGĀ
REĢISTRĀCIJAS NUMURU SKATĪT PIEVIENOTAJĀ FAILĀ
Registration_info
Uz 12.07.2017. vēstuli Nr.2-5/1744

Mārupes novada domei
Mārupes novads
Mārupe
Daugavas iela 29
LV-2167
marupe.info@marupe.lv

Par teritorijas plānojumu Mārupes novadam

Atbildot uz Jūsu vēstuli ar lūgumu sniegt nosacījumus un informāciju Mārupes novada teritorijas plānojuma grozījumu 2014.-2026.gadam sagatavošanai informējam, ka novada teritoriju šķērso akciju sabiedrības "Augstsprieguma tīkls" valdījumā esošas publiskas infrastruktūras elektroenerģijas pārvades tīkla 110kV un 330kV gaisvadu elektrolīnijas. Mārupē, Zeltiņu ielā 126, uz zemes vienības 8076 003 1676, notiek plānotās pārvades tīkla transformatoru apakšstacijas "Stīpnieki" būvniecības process. Apakšstaciju ar esošo 110kV gaisvadu elektrolīniju savienos divas 110kV pazemes kabeļu elektrolīnijas, ierīkotas Zeltiņu ielā no apakšstacijas līdz elektrolīnijas balstam zemes vienībā 8076 007 1080.

Sagatavojot novada teritorijas plānojumu ievērot "Aizsargjoslu likuma" (1997.g.) 16., 35. un 45.panta, Ministru kabineta noteikumu Nr.982 "Enerģētikas infrastruktūras objektu aizsargjoslu noteikšanas metodika" (2006.g.), Latvijas būvnormatīva LBN 008-14 "Inženiertīklu izvietojums" (2014.g.), elektrolīniju, citu inženierkomunikāciju un būvju būvniecības noteikumu prasības par nepieciešamajiem pasākumiem cilvēku drošībai un elektrolīniju aizsardzībai, tai skaitā:

Plānojot ielu, ceļu un ar tiem saistīto objektu, kā arī inženierkomunikāciju novietojumu paralēli vai šķērsojumos ar 110kV un 330kV elektrolīnijām un tuvošanos tām, ievērot nepieciešamos savstarpējos horizontālos un vertikālos attālumus, kas noteikti Latvijas būvnormatīvā LBN 008-14 "Inženiertīklu izvietojums", Aizsargjoslu likuma 45.pantā, Ministru kabineta noteikumos Nr.982 "Enerģētikas infrastruktūras objektu aizsargjoslu noteikšanas metodika" un citu inženierkomunikāciju būvnormatīvos.

- I. Plānojot apbūves teritorijas 110kV un 330kV elektrolīniju tuvumā, ēkas paredzēt ārpus elektrolīniju aizsargjoslām.
- II. Plānojot sporta, atpūtas, cilvēku pulcēšanās objektu un bērnu iestāžu novietojumu, to paredzēt tālāk par 30 metriem no 110kV un 330kV elektrolīnijām.

Mārupes novada Dome
SANĒMĒTS

25.07.2017
Reģistrēts Nr. 2-7/3037

- V. 110kV un 330kV elektrolīniju balstu novietojumu neiekļaut ielu sarkano līniju teritorijās. Pretējā gadījumā var tikt apgrūtināta Latvijas būvnormatīva LBN 008-14 prasību ievērošana attiecībā pret elektrolīnijām, to balstu un ielu, ceļu savstarpējo novietojumu.
7. Plānojuma grafiskajās daļā attēlot esošās 110kV un 330kV elektrolīnijas, to balstus un aizsargjoslas, kā arī divas plānotās 110kV pazemes kabeļu elektrolīnijas.
- 7.I. Apakšstacijas teritoriju noteikt kā tehniskās apbūves teritoriju un atbilstoši apzīmēt grafiskajās daļās.

Plānojuma teritorijas izmantošanas un apbūves noteikumus aicinām iekļaut šādus nosacījumus:

- Būvprojektu izstrādāšanai teritorijās 110kV un 330kV elektrolīniju aizsargjoslā saņemt tehniskos noteikumus AS "Augstsprieguma tīkls".
- I. Plānojot būvniecību novērtēt nepieciešamību veikt elektrolīniju pārbūvi ar mērķi ievērot nepieciešamos savstarpējos horizontālos un vertikālos attālumus saskaņā ar Latvijas būvnormatīvu LBN 008-14 "Inženiertīklu izvietojums". Pirms būvprojektu saskaņošanas ar AS "Augstsprieguma tīkls" veikt elektrolīniju pārbūves ierosināšanu un projekta izstrādāšanu. Visus izdevumus, kas saistīti ar elektrolīniju pārbūvi (trases noteikšana, saskaņošana, projektēšana, iekārtu iegāde, nojaukšana, būvdarbi u.c.) apmaksā pārbūves ierosinātājs.
- II. Darbiem ar celšanas un citiem mehānismiem tuvāk par 30 metriem no 110kV un 330kV elektrolīniju malējiem vadiem izstrādāt un saskaņot ar AS "Augstsprieguma tīkls" darbu izpildes projektu.

Pārvades tīkla 110kV un 330kV gaisvadu elektrolīnijas attēlotas ģeotelpiskās informācijas aģentūras kartēs (Ģeoportāls), iespējama to lejupielāde.

Valdes loceklis

Arnīs Staltmanis

Ģirts Melderis 67725372
17-50SA10-VLDe-N/11758

KOPIJA PAREIZA
Mārupes novada Domes
klientu apkalpošanas speciāliste
L. Laupere

Mārupē,

25.07.2011.

18. VAS „Latvijas Valsts radio un televīzijas centrs”



VAS “Latvijas Valsts radio un televīzijas centrs”
Vienotais reģistrācijas Nr. 40003011203, Ērgļu iela 7, Rīga, LV-1012
Tālrunis: 67108704, fakss: 67108740, e-pasts: lvrtc@lvrtc.lv

17.07.2017. Nr. 30.04-01/15/00/1428
Uz 12.07.2017. Nr. 2-5/1744

Mārupes novada Dome
Daugavas iela 29, Mārupe,
Mārupes novads, LV-2167
e-pasts: dace.zigure@marupe.lv

Par informācijas un nosacījumu sniegšanu teritorijas
plānojuma grozījumu izstrādei

VAS “Latvijas Valsts radio un televīzijas centrs” (turpmāk – LVRTC) izskatīja Jūsu vēstuli par informācijas un nosacījumu sniegšanu Mārupes novada teritorijas plānojuma grozījumu izstrādei.

Mārupes novadā LVRTC ir izbūvējusi elektronisko sakaru tīkla (turpmāk - EST) infrastruktūru.

Mārupes novada teritorijas plānojuma izstrādei LVRTC sniedz sekojošu informāciju par esošo un plānoto LVRTC EST infrastruktūru Babītes novada teritorijā:

1. Mārupes novadā Mārupes ciemā, Jaunmārupes ciemā, gar veco Jelgavas ceļu, gar pievedceļu P133 uz Starptautisko lidostu "Rīga" un Starptautiskās lidostas "Rīga" teritorijā atrodas LVRTC elektronisko sakaru komunikācijas, t.sk., gar veco Jelgavas ceļu Mārupes novadā ir izbūvēta LVRTC maģistrālā EST infrastruktūra. Pēc izbūves, veicot nodošanu ekspluatācijā, topogrāfisko izpilduzmērījumu dati ir iesniegti būvvaldei un augstas detalizācijas topogrāfiskās informācijas datu uzturētājam. Tādēļ, lai saņemtu ģeotelpiskos datus, iesakām griezties pie piekrītošā novada administratīvās teritorijas augstas detalizācijas topogrāfiskās informācijas datu uzturētāja (LVRTC šādi dati netiek krāti). EST komunikāciju novietojuma precizēšanai ir iespēja pieteikt LVRTC pārstāvja izsaukšanu, zvanot pa tālruni 67029540 vai 26513850. Tālāk tiks nozīmēts LVRTC pārstāvis, kas mērniekam dabā trasi uzrādīs.

2. Informēju, ka patreiz LVRTC plāno jaunas EST infrastruktūras izbūvi Mārupes novada teritorijā, Skultes ielā, posmā no autoceļa A5 līdz pagriezienam uz Mētrām, un tālāk gar šo ceļu līdz Zemessardzes bataljonam (plānotais celtniecības termiņš 2018.- 2020. gads).

Papildus informācija par Mārupes novada teritorijā esošo LVRTC EST infrastruktūru ir saņemama LVRTC Līniju kabeļu daļā K.Valdemāra ielā 110, Rīgā.

Lai aizsargātu esošo LVRTC EST infrastruktūru gar šajā vēstulē norādītajām ielām un autoceļu Mārupes novadā, lūdzam paredzēt informācijas sniegšanu LVRTC par visiem plānotajiem norādīto ielu un ceļu remonta vai rekonstrukcijas darbiem Mārupes novada teritorijā, kā arī pieprasīt LVRTC tehniskos noteikumus šo darbu veikšanai.

Tehniskajos noteikumos LVRTC noteiks prasības būvdarbu veikšanai, kas jāievēro, lai tiktu nodrošināta ierīkoto komunikāciju aizsardzība. Ja šie būvdarbi neietekmēs plānotos LVRTC darbus EST infrastruktūras ierīkošanai un esošo LVRTC komunikāciju saglabāšanu, LVRTC sniegs informāciju, ka būvdarbiem un ielu vai autoceļa rekonstrukcijai tehniskie noteikumi netiek izvirzīti.

Papildus norādu, ka veicot rakšanas darbus Mārupes novadā iepriekš minētajās esošo LVRTC EST trašu atrašanās vietās, ir jāsaņem no LVRTC darbu atļauja, kā arī par šiem darbiem ir jāinformē LVRTC tīkla kontroles daļu ne mazāk kā 3 darba dienas iepriekš zvanot pa tālr. 67029540.

Šis dokuments ir parakstīts ar drošu elektronisko parakstu, kas satur laika zīmogu.

Infrastruktūras attīstības departamenta direktors Ivars Sprīngis

Sudmale 28355625
iveta.sudmale@lvrtc.lv

19. Latvijas Republikas Satiksmes ministrija



Satiksmes ministrija

Gogoļa iela 3, Rīga, LV-1743, tālr. 67028210, fakss 67217180, e-pasts satiksmes.ministrija@sam.gov.lv, www.sam.gov.lv

Rīgā 08.08.2017. Nr. 15-01/2443

uz 12.07.2017. Nr. 2-5/1744

Mārupes novada domei

Par informācijas un nosacījumu sniegšanu
teritorijas plānojuma grozījumu izstrādei

Satiksmes ministrija (turpmāk – ministrija) sniedz šādus nosacījumus un informāciju Mārupes novada teritorijas plānojuma 2014. – 2026.gadam grozījumu (turpmāk – plānojuma grozījumi) izstrādei:

1. Plānojuma grozījumos transporta infrastruktūru plānot atbilstoši Ministru kabineta 2013.gada 30.aprīļa noteikumu Nr. 240 „Vispārīgie teritorijas plānošanas, izmantošanas un apbūves noteikumi” (turpmāk – noteikumi Nr.240) 6.nodaļā “Transporta infrastruktūras plānošana” iekļautajām prasībām, tajā skaitā plānojuma grozījumos ietverot transporta attīstības vispārīgu plānu.

2. Lai nodrošinātu lidojumu drošību, lūdzam ievērot likuma „Par aviāciju” 41.pantā noteiktās prasības par gaisa kuģu lidojumiem potenciāli bīstamu objektu būvniecību, ierīkošanu, izvietojumu un apzīmēšanu. Lūdzam saglabāt spēkā esošajā teritorijas plānojumā iekļautās ekspluatācijas aizsargjoslas ap civilās aviācijas drošībai paredzētajiem navigācijas tehniskajiem līdzekļiem, kas noteiktas saskaņā ar Ministru kabineta 2012.gada 19.jūnija noteikumiem Nr.415 “Noteikumi par ekspluatācijas aizsargjoslas noteikšanas metodiku ap civilās aviācijas drošībai paredzētajiem navigācijas tehniskajiem līdzekļiem”, kā arī ņemt vērā VAS “Starptautiskā lidosta “Rīga”” 2017.gada 3.augusta vēstulē Nr.17-4.1/933 sniegtos nosacījumus.

3. Attiecībā uz valsts autoceļu attīstības plāniem lūdzam ņemt vērā VAS „Latvijas Valsts ceļi” sniegtos nosacījumus plānojuma grozījumu izstrādei. Lūdzam ietvert plānojuma grozījumos arī perspektīvo autoceļa risinājumu “A5 Rīgas apvedceļš (Salaspils – Babīte) posma no km 11.6 (A7) līdz km 34.6 (A9) rekonstrukcijas iespējamības izpēte”.

4. Attiecībā uz esošo dzelzceļu lūdzam ņemt vērā VAS “Latvijas dzelzceļš” sniegtos nosacījumus.

5. Teritorijas attīstību (funkcionālo zonējumu) plānot, rēķinoties gan ar esošajiem valsts nozīmes transporta infrastruktūras objektiem un to radīto ietekmi, gan arī ņemot vērā valsts nozīmes transporta infrastruktūras attīstības plānus un projektus, neparedzot jaunu dzīvojamo apbūvi tiešā valsts autoceļu vai dzelzceļa tuvumā. Lūdzam ņemt vērā, ka saskaņā ar Aizsargjoslu likumu aizsargjoslas gar autoceļiem un dzelzceļiem tiek noteiktas, lai samazinātu autoceļu un dzelzceļu negatīvo ietekmi uz vidi, nodrošinātu transporta maģistrāļu ekspluatāciju un drošību, kā arī izveidotu no apbūves brīvu joslu, kas nepieciešama ielu un autoceļu pārbūvei.

6. Mārupes novada teritoriju šķērso plānotā dzelzceļa līnija Rail Baltica, tāpēc lūdzam ņemt vērā, ka ar Ministru kabineta 2016.gada 24.augusta rīkojumu Nr. 467 “Par Eiropas

standarta platuma publiskās lietošanas dzelzceļa infrastruktūras līnijas Rail Baltica būvniecībai paredzētās darbības akceptu” ir apstiprināts trases novietojums Latvijas teritorijā, un ar Ministru kabineta 2016.gada 24.augusta rīkojumu Nr. 468 “Par nacionālo interešu objekta statusa noteikšanu Eiropas standarta platuma publiskās lietošanas dzelzceļa infrastruktūrai Rail Baltica” Eiropas standarta platuma publiskās lietošanas dzelzceļa infrastruktūrai Rail Baltica ir noteikts nacionālo interešu objekta statuss.

Izstrādājot teritorijas plānojumu, lūdzam ņemt vērā detalizētās tehniskās izpētes “Eiropas standarta platuma dzelzceļa līnijas Rail Baltica Latvijas posma detalizēta tehniskā izpēte un ietekmes uz vidi novērtējums” rezultātus, nosakot dzelzceļa trasei un funkcionāli saistīto objektu izbūvei nepieciešamās teritorijas un paredzot atbilstošus nosacījumus šo teritoriju izmantošanai.

Informējam, ka Rail Baltica projekta īstenošanu, kas ietver arī būvprojektēšanu un būvniecību, nodrošina AS “RB Rail” un SIA “Eiropas dzelzceļa līnijas”, tāpēc ministrija ir lūgusi abus minētos uzņēmumus sniegt aktuālo informāciju. Ja tiks saņemta informācija, kas būtiska plānojuma grozījumu izstrādei, tā tiks nosūtīta Mārupes novada domei.

7. Iesakām transporta attīstības plānā iezīmēt izpētes “Daugavas kreisā krasta dzelzceļa maršrutu uz ostas teritorijām un Starptautisko lidostu „Rīga” izpēte” ietvaros piedāvātos perspektīvos risinājumus kā teritorijas attīstības ilgtermiņa vīziju.

8. Attiecībā uz sakaru jomu, informējam, ka ministrija lūdz un VAS „Latvijas Valsts radio un televīzijas centrs” (turpmāk – LVRTC) sniedza informāciju par esošajiem un plānotajiem LVRTC elektronisko sakaru tīkla objektiem un infrastruktūru Mārupes novada teritorijā.

Saskaņā ar LVRTC sniegto informāciju Mārupes novadā Mārupes ciemā, Jaunmārupes ciemā, gar veco Jelgavas ceļu, gar autoceļu P133 uz Starptautisko lidostu “Rīga” un Starptautiskās lidostas “Rīga” teritorijā atrodas LVRTC elektronisko sakaru tīkla (turpmāk – EST) infrastruktūra, t.sk., gar veco Jelgavas ceļu atrodas arī LVRTC maģistrālā EST infrastruktūra. Pēc izbūves, veicot nodošanu ekspluatācijā, topogrāfisko izpilduzmērījumu dati ir iesniegti būvvaldei un augstas detalizācijas topogrāfiskās informācijas datu uzturētājam.

Pašreiz LVRTC plāno jaunas EST infrastruktūras izbūvi Mārupes novada teritorijā, Skultes ielā, posmā no autoceļa A5 līdz pagriezienam uz Mētrām un tālāk gar šo autoceļu līdz Zemessardzes bataljonam (plānotais EST būvniecības laiks 2018.- 2020. gads).

Informējam, ka dati par šīs vēstules 3. un 6. punktā minētajiem projektiem un to īstenošanai nepieciešamajām teritorijām, ko saskaņā ar noteikumu Nr.240 14.nodaļu nosaka kā “teritorijas ar īpašiem noteikumiem”, kā arī 7.punktā minētā Daugavas kreisā krasta projekta izpētes teritorijas vektordati, divu nedēļu laikā tiks nosūtīti uz e-pastu marupe@marupe.lv.


Pirms plānojuma grozījumu apstiprināšanas lūdzam projektu iesniegt Satiksmes ministrijā izvērtēšanai. Plānojuma grozījumu grafisko daļu lūdzam iesniegt elektroniskā formā (*.pdf formātā un arī vektordatos – *.shp vai *.dwg, vai *.dgn formātā).

Aicinām Mārupes novada domi vērsties Satiksmes ministrijā, ja plānojuma grozījumu izstrādei ir nepieciešama papildus informācija par Satiksmes ministrijas atbildībā esošajām nozarēm.

Valsts sekretārs

K.Ozoliņš

Dolģe 67028030
daiga.dolge@sam.gov.lv





Satiksmes ministrija

Gogoļa iela 3, Rīga, LV-1743, tālr. 67028210, fakss 67217180, e-pasts satiksmes.ministrija@sam.gov.lv, www.sam.gov.lv

Rīgā 17.08.2017. Nr. 15-01/2531

uz 12.07.2017. Nr. 2-5/1744

Mārupes novada domei

Par papildus informāciju un nosacījumiem
teritorijas plānojuma grozījumu izstrādei

Atsaucoties uz Satiksmes ministrijas 2017.gada 8.augusta vēstules Nr.15-01/2443 "Par informācijas un nosacījumu sniegšanu teritorijas plānojuma grozījumu izstrādei" 5.punktu, attiecībā uz Rail Baltica projektu informējam, ka SIA "Eiropas dzelzceļa līnijas" (turpmāk – EDzL) ir sniegusi informāciju, ka šobrīd noslēguma stadijā ir iepirkumu dokumentācijas izstrāde slēgtā konkursa "Rail Baltica "Starptautiskās lidostas "Rīga"" dzelzceļa stacijas, saistītās infrastruktūras un estakādes būvprojekts" otrajai kārtai. Indikatīvi plānots, ka 2017.gada decembrī tiks noslēgts līgums par "Rail Baltica "Starptautiskās lidostas "Rīga"" dzelzceļa stacijas un saistītās infrastruktūras un estakādes būvprojekta izstrādi. Plānotais būvprojekta izstrādes ilgums ir 17 kalendārie mēneši. Ja ir jautājumi par plānoto dzelzceļa līniju Rail Baltica lidostas "Starptautiskā lidosta "Rīga"" teritorijā (no Mazās Gramzdas ielas līdz Dzirnietu ielai), aicinām sazināties ar EDzL Tehniskā departamenta vecāko ekspertu Kasparu Baikovski (tālr. 66954248, Kaspars.Baikovskis@edzl.lv).

Vienlaikus EDzL lūdz un ministrija atbalsta, ka Mārupes novada teritorijas plānojuma grozījumu Teritorijas izmantošanas un apbūves noteikumos nepieciešams iekļaut nosacījumu, ka plānotā Rail Baltica dzelzceļa trases teritorijā, izstrādājot zemes ierīcības projektu, jāsaņem zemes ierīcības projekta nosacījumi no Satiksmes ministrijas.

Savukārt trīs Baltijas valstu izveidotais kopuzņēmums AS "RB Rail" (turpmāk – RB Rail) ir sniegusi informāciju, ka šobrīd strādā pie šādiem procesiem, kas var mainīt līdzšinējos dzelzceļa trases konkrētus tehniskos risinājumus, t.sk. Mārupes novada teritorijā:

1. Vienotas būvprojektēšanas vadlīnijas visai Rail Baltica trasei Igaunijā, Latvijā un Lietuvā, t.sk. analizējot iepriekšējās tehniskajās izpētēs izstrādātos tehniskos risinājumus. Būvprojektēšanas vadlīniju izstrādi plānots pabeigt 2017.gada decembrī.
2. Līdz šim izstrādāto tehnisko risinājumu Igaunijā, Latvijā un Lietuvā konsolidēšanas process, kuru trīs Baltijas valstīs plānots pabeigt līdz 2018.gada jūnijam.
3. Izpēte par dzelzceļa ekspluatācijas un vilcienu kustības plāna sagatavošanu, kuru iecerēts pabeigt 2018.gada vidū. Šīs izpētes ietvaros paredzēts vērtēt arī reģionālās satiksmes un piepilsētas satiksmes iespējamību no dzelzceļa tehniskās ekspluatācijas aspektiem, t.sk. vērtējot paredzētās darbības ietekmes uz vidi novērtējuma un tehnisko risinājumu izstrādes procesu laikā saņemtos ieinteresēto pušu priekšlikumus.

RB Rail informē, ka Rail Baltica dzelzceļa līnijas izbūves pirmajos etapos tiks izbūvēta dzelzceļa infrastruktūra starptautiskajai satiksmei un veikti pamatlīnijas izbūvei nepieciešamie autoceļu un inženierkomunikāciju pārbūves darbi. Rail Baltica līnijas un

Mārupes novada Dome
SANEMTS

17.08.2017.

Reģistrēts Nr. 2-7/3520

[Signature]

pastāvošās autoceļu infrastruktūras nepieciešamās šķērsojumu vietas un tehniskie risinājumi tiks izstrādāti būvprojektēšanas laikā, kuras uzsākšana ir plānota 2018.gada 2.ceturksnī, to noslēdzot indikatīvi līdz 2019.gada beigām.

Nemot vērā, ka līdzās Jaunmārupes ciemam atrodas plānotā dzelzceļa Rail Baltica infrastruktūra un pēc pamatlīnijas izbūves tālākā ilgtermiņā varētu tikt izbūvēta arī reģionālā pasažieru stacija, atbilstoši Ministru kabineta 2013.gada 30.aprīļa noteikumu Nr.240 "Vispārīgie teritorijas izmantošanas un apbūves noteikumi" 6.nodaļā noteiktajam teritorijas plānojuma grozījumu ietvaros izstrādājot transporta attīstības vispārīgu plānu, aicinām sadarboties, tajā skaitā, ar RB Rail un ministrijas speciālistiem, kopīgi izvērtēt iespējamās dzelzceļa stacijas novietojumu ilgtermiņā un sasaisti ar pārējo sabiedrisko transportu. Teritorijas plānošana nodrošina iespēju plānot visaptverošus un ilgtermiņa risinājumus, taču vienlaikus jāņem vērā, ka paredzēto risinājumu ieviešana, t.sk. finansējuma piesaiste, ir atsevišķs jautājums, kas risināms katrā konkrētā gadījumā sadarbojoties iesaistītajām pusēm.

RB Rail kontaktpersona, ar kuru sazināties aktuālās informācijas apmaiņai, ir Ģirts Bramans, Projekta vadītājs Latvijā (e-pasts: Girts.Bramans@railbaltica.org).

Valsts sekretārs

K.Ozoliņš

Dolģe 67028030
daiga.dolge@sam.gov.lv

20. VAS „Starptautiskā lidosta Rīga”



STARPTAUTISKĀ LIDOSTA "RĪGA"

VAS „Starptautiskā lidosta „Rīga”, Lidosta „Rīga” 10/1, Mārupes novads, LV-1053, Latvija, T: 67207135, F: 67211767, office@riga-airport.com, www.riga-airport.com, VRN 40003028055

Mārupes novadā



03.08.2017. Nr. 17-4.1/966
Uz 12.07.2017. Nr. 2-5/1744
Uz 20.07.2017. Nr. 14-04/2252

Mārupes novada Dome
Daugavas iela 29,
Mārupe, Mārupes novads, LV-2167

Informācijai:
Latvijas Republikas Satiksmes ministrija
Gogoļa iela 3, Rīga, LV-1743

Par Mārupes novada teritorijas plānojuma nosacījumiem

Valsts akciju sabiedrība “STARPTAUTISKĀ LIDOSTA “RĪGA”” (turpmāk tekstā – Lidosta) ir saņēmusi Mārupes novada Domes 2017.gada 12.jūlija vēstuli Nr.2-5/1744 “Par informācijas un nosacījumu sniegšanu teritorijas plānojumu grozījumu izstrādei” un Latvijas Republikas Satiksmes ministrijas 2017.gada 20.jūlija vēstuli Nr.14-04/2252, kurās lūgts sniegt nosacījumus un informāciju Mārupes novada teritorijas plānojuma 2014. – 2026.gadam grozījumu izstrādei.

Izvērtējot iesniegtos dokumentus, Lidosta sniedz šādus nosacījumus:

1. Ņemot vērā, ka daļa no Mārupes novada teritorijas atbilstoši Lidostas trokšņa stratēģiskajai kartei, atrodas gaisa kuģu trokšņa pārsniegumu zonā, jaunas apbūves plānošanā jāievēro Ministru kabineta 2013.gada 30.aprīļa noteikumu Nr.240 “Vispārīgie teritorijas plānošanas, izmantošanas un apbūves noteikumi” 147.punkta noteikumi..
2. Attiecībā uz teritorijām, kurās jau ir esoša apbūve vai jau ir atļauta dzīvojamā apbūve, un ir konstatēti trokšņa robežlielumu pārsniegumi, tai skaitā gaisa kuģu radītā trokšņa pārsniegumi, jaunu dzīvojamo ēku būvniecībā un esošo pārbūvē ir jāievēro Ministru kabineta 2015.gada 16.jūnija noteikumu Nr.312 “Noteikumi par Latvijas būvnormatīvu LBN 016-15 “Būvakustika”” 54.punkts un Ministru kabineta 2014.gada 7.janvāra noteikumu Nr.16 “Trokšņu novērtēšanas un pārvaldības kārtība” 4. pielikums “Trokšņa robežlielumi telpās”.
3. Teritorijas plānojumā jānorāda civilās aviācijas drošības zonas atbilstoši likuma “Par aviāciju” 41. pantā noteiktajam, kā arī jāņem vērā šajā pantā noteiktie gadījumi, kad saņemama V/A “Civilās aviācijas aģentūra” atļauja būvēt, ierīkot un izvietot gaisa kuģu lidojumu drošumam potenciāli bīstamus objektus.
4. Informējam, ka Lidosta atbilstoši likuma “Par aviāciju” 41.panta pirmās daļas 4.punktā minētajiem kritērijiem ir apkopojusi informāciju par lidlauka šķēršļu ierobežošanas virsmu horizontālajām projekcijām Lidostai pieguļošajām teritorijām, t.sk. arī daļai Mārupes novada teritorijas. Līdz ar to no likuma “Par

Mārupes novada Dome
SANEĪTS

04.08.2017.
Reģistrēts Nr. 2-7/3265



aviāciju” izriet, ka jānosaka aprobežojumu zonas, kas jāievēro plānojot teritoriju turpmāku attīstību:

- 4.1. 5 km zona ap lidostas “Rīga” kontrolpunktu, kur nepieciešama V/A “Civilās aviācijas aģentūra” atļauja, ja tiek būvēti, ierīkoti objekti, kura absolūtais augstums pārsniedz 40.97m vjl;
 - 4.2. 15 km zona ap lidostas “Rīga” kontrolpunktu, kur nepieciešama V/A “Civilās aviācijas aģentūra” atļauja darbībām, kas veicina putnu masveidīgu pulcēšanos;
 - 4.3. Gaisa kuģu pacelšanās/nolaišanās sektora (D) 2 km aizsargjosla – jebkāda augstuma objektiem;
 - 4.4. Gaisa kuģu pacelšanās/nolaišanās sektora (D) 2-5 km aizsargjosla – objektiem, kuru augstums pārsniedz 49.71m vjl;
 - 4.5. Gaisa kuģu pacelšanās/nolaišanās sektora (D) 5-15 km aizsargjosla – objektiem, kuru augstums pārsniedz 120,91m vjl, bet nosakot, ka objektiem, kuru plānotais augstums pārsniegs 110m vjl augstumu, ir jāsaņem V/A “Civilās aviācijas aģentūra” atļauja;
 - 4.6. Šķēršļu ierobežojošās – pārejas virsmas aizsargjosla – jebkāda augstuma objektiem. Aizsargjosla noteikta 470m uz sāniem no skrejceļa ass līnijas un tās turpinājuma 2325m attālumā no skrejceļa sliekšņa, kas novilkta starp skrejceļa sliekšņu jeb THR punktiem.
5. Papildus informāciju par lidlauka šķēršļu ierobežošanas virsmu horizontālajām projekcijām iespējams saņemt pie Lidostas Lidlauka vadības departamenta Aeronavigācijas informācijas speciālista Alvja Šerendas (e-pasts: a.serenda@riga-airport.com, tālr. 67207683).

Ar cieņu,

Valdes priekšsēdētāja



I.Līce

Valdes loceklis



N.Feierbergs

Ronalds Veiss
67060402
r.veiss@riga-airport.com

21. VAS „Latvijas gaisa satiksme”

Latvijas gaisa satiksme
Valsts akciju sabiedrība
Reģ. Nr. 40003038621
Starptautiskā lidosta «Rīga»
Mārupes novads
LV-1053, Latvija
Tel.: +371 67300950
Fakss: +371 67300970
E-pasts: lgs@lgs.lv
ISO 9001: 2015

Latvijas gaisa satiksme
State Joint-Stock Company
Reg. No. 40003038621
International Airport «Rīga»
Marupe Municipality
LV-1053, Latvia
Phone: +371 67300950
Fax: +371 67300970
e-mail: lgs@lgs.lv
ISO 9001: 2015

LGS
LATVIJAS GAISA SATIKSME

20.07.2017.

Mārupes novads

Nr. 13/391

Mārupes novada domei

Par informācijas sniegšanu

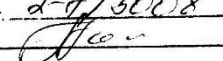
Atbildot uz 2017.gada 12.jūlija vēstuli Nr. 2-5/1744, VAS “Latvijas gaisa satiksme” savas kompetences ietvaros dara zināmu, ka neizvirza papildus nosacījumus Mārupes novada Teritorijas plānojuma 2014.-2026.gadam grozījumiem, ar nosacījumu, ka tiek saglabātas spēkā esošajā teritorijas plānojumā iekļautās ekspluatācijas aizsargjoslas ap civilās aviācijas drošībai paredzētiem navigācijas tehniskiem līdzekļiem, kas noteiktas saskaņā ar Ministru kabineta 2012.gada 19.jūnija noteikumiem Nr. 415 “Noteikumi par ekspluatācijas aizsargjoslu noteikšanas metodiku ap civilās aviācijas drošībai paredzētajiem navigācijas tehniskajiem līdzekļiem”.

Valdes priekšsēdētājs



Dāvids Tauriņš

Laizāns, 67300850

Mārupes novada Dome
SANĒMTS
26.07.2017.
Reģistrēts Nr. 2-7/3008


22. VAS „Latvijas dzelzceļš”



VALSTS AKCIJU SABIEDRĪBA

LATVIJAS DZELZCEĻŠ

Reģistrācijas Nr. 40003032065

Gogoļa iela 3, Rīga, LV-1547. Tālruni: 67234940, 67232144, 67233743. Fakss: 67234327. E-pasts: info@ldz.lv

Rīgā

24. 07. 2017. Nr. ~~AN-6.3.1/369-2017~~

Mārupes novada domei
Daugavas iela 29, Mārupe, Mārupes novads, LV-2167

Par informācijas un nosacījumu sniegšanu teritorijas
plānojuma grozījumu izstrādei

Valsts akciju sabiedrībā “Latvijas dzelzceļš” ir izskatīts 12.07.2017. iesniegums Nr.2-5/1744 par nosacījumu un informācijas sniegšanu Mārupes novada teritorijas plānojuma grozījumu izstrādei.

Informējam, ka Mārupes novadā izvietots publiskās lietošanas dzelzceļa infrastruktūras iecirknis Rīga-Jelgava un dzelzceļa pieturas punkts “Tiraine”.

Mārupes novada teritorijas plānojuma grozījumu izstrādē ievērot sekojošus nosacījumus:

1. Aizsargjoslu plānā norādīt dzelzceļa ekspluatācijas un drošības aizsargjoslas gar dzelzceļiem, pa kuriem pārvadā naftu, naftas produktus, bīstamas ķīmiskās vielas un produktus.
2. Publiskās lietošanas dzelzceļa infrastruktūras zemes nodalījuma joslā neplānot jaunas būves, t.sk. ielas, inženierkomunikācijas, ietves, velocelņus. Topogrāfiskā plāna pamatnē norādītie ceļi dzelzceļa zemes nodalījuma joslā nevar būt par pamatu piebraucamo ceļu ierīkošanai.
3. Ielu sarkanās līnijas projektēt ārpus publiskās lietošanas dzelzceļa zemes nodalījuma joslas.
4. Teritorijas plānotās (atļautās) izmantošanas plānā uzrādīt dzelzceļa zemes nodalījuma joslas robežu, saskaņā ar 2005.gada 1.februāra Ministru kabineta noteikumu Nr.79 „Dzelzceļa zemes nodalījuma joslas ekspluatācijas noteikumi” 4.punktu, un teritorijas izmantošanas un apbūves noteikumu izstrādē ievērot šo noteikumu prasības.
5. Teritorijas atļautās izmantošanas plānā dzelzceļa infrastruktūras teritorijām noteikt vienotu funkcionālo zonējumu – Transporta infrastruktūras teritorijas (TR).
6. Teritorijas plānojumā uzrādīt esošās un plānotās gājēju/velobraucēju un autotransporta dzelzceļa šķērsojuma vietas, kā arī pievedceļus pie tām. Noteikt plānotos dzelzceļa sliežu šķērsojuma veidus (tilts, tunelis, vienlīmeņa pāreja vai pārbrauktuve).
7. Mārupes novada teritorijas plānojuma grozījumus iesniegt izskatīšanai valsts akciju sabiedrībā „Latvijas dzelzceļš”, Nekustamā īpašuma direkcijā (kontaktpersona Nekustamā īpašuma reģistrācijas daļas vadītāja vietniece E.Kalviņa, eva.kalvina@ldz.lv).

Nekustamā īpašuma direkcijas direktors

V.Suksis

Kalviņa 67234866

Mārupes novada Dome
SANĒMITS
24. 07. 2017.
Reģistrēts Nr. 2-7/3179

23. VAS „Latvijas Valsts ceļi”



Valsts akciju sabiedrība LATVIJAS VALSTS CEĻI

Rīgas nodaļa

Reģistrācijas Nr. 40003344207

Mazā Rencēnu iela 3, Rīga, LV-1073 Tālr.: 6 7249066, e-pasts: rīga@lvceļi.lv www.lvceļi.lv

Mārupes novada Dome
SANĒMTS
02 09 2017
Reģistrēts Nr. 2-7/3228

Rīgā 24.07.2017 Nr. 4.3.1 / 8145

Uz 12.07.2017. Nr. 2-5/1744

NOSACĪJUMI

Mārupes novada teritorijas plānojuma 2014.-2026.gadam grozījumu izstrādei

Nosacījumi izsniegti:

Mārupes novada dome, reģ. nr. 90000012827, Daugavas iela 29, Mārupe, Mārupes novads, LV-2167, tālr.67934695, e-pasts: marupe.info@marupe.lv

Prasības teritorijas plānojuma izstrādei:

VAS „Latvijas Valsts ceļi” (turpmāk LVC) Mārupes novada teritorijas plānojuma 2014.-2026. gadam grozījumu izstrādei izvirza sekojošus nosacījumus:

1. Teritorijas plānojumā jāietver transporta attīstības vispārīgs plāns atbilstoši Ministru kabineta 2013.gada 30.aprīļa noteikumu Nr.240 „*Vispārīgie teritorijas plānošanas, izmantošanas un apbūves noteikumi*” 6.punktam „*Transporta infrastruktūras plānošana*”. Apbūves teritoriju (jauno, vai rekonstruējamo un paplašināmo esošo) saisti ar valsts autoceļu tīklu veicot ievērot “pakāpeniskuma” principu, tas ir, to tiešos pieslēgumus paredzēt pie pašvaldību (galvenokārt) vai valsts vietējiem autoceļiem, orientējoties uz pieslēgumu kopīgā skaita samazināšanu un savstarpēju attālināšanu perspektīvā, kas uzlabotu satiksmes drošības apstākļus. Jaunu pieslēgumu plānošana valsts galvenajiem autoceļiem nav pieļaujama, bet reģionālajiem tikai izņēmuma gadījumos, ja tas ir saistīts ar esošā transporta tīkla pārplānošanu plašākā apkārtnē.
2. Teritorijas plānojumā jāietver detalizēts transporta attīstības plāns atbilstoši Ministru kabineta 2013.gada 30.aprīļa noteikumu Nr.240 „*Vispārīgie teritorijas plānošanas, izmantošanas un apbūves noteikumi*” 6.punktam „*Transporta infrastruktūras plānošana*”, ja nav nodrošināta piekļūšana kādam atsevišķam zemes īpašumam vai arī uzsākot, vai paplašinot uzņēmējdarbību vai attīstot apdzīvojamo apbūvi uz esošiem zemju īpašumiem, kā arī veicot to sadali vairākos. Detalizētajā transporta attīstības plānā:
 - jānorāda esošie un plānotie ceļi un ielas, pilnībā atrisinot piekļūšanu katrai zemes vienībai, ievērojot „pakāpeniskuma” principu teritoriju pieslēgšanai valsts autoceļu tīklam (skat. 1.punktu), norādot vietējā ceļu (ielu) tīkla pieslēgšanās vietas valsts autoceļu tīklam, pēc iespējas samazinot jau esošo atsevišķo īpašumu pieslēgumu skaitu valsts autoceļam;
 - jāiekļauj sabiedriskā transporta shēma, ietverot sabiedriskā transporta maršrutus ar pieturvietām.
3. Teritorijas plānojumā īpaši (ar noteiktu apzīmējumu grafiskajā daļā un attiecīgu skaidrojumu tekstā) ir jāatzīmē teritorijas tieši blakus valsts galvenajiem un reģionālajiem autoceļiem, kurām (kopumā vai atsevišķiem zemes īpašumiem) nav un nevar tikt plānotas piekļūšanas iespējas no tiem, ja izstrādātā plānojuma ietvaros nav atrisināta piekļūšana no pašvaldību vai valsts vietējiem autoceļiem.
4. Dzīvojamās un publiskās apbūves teritorijas plānot tādā attālumā no valsts autoceļiem, lai būtu nodrošināti apstākļi, kas neprasa papildus pasākumus aizsardzībai pret autotransporta


- radīto troksni. Izstrādājot teritoriju plānojumu, jāņem vērā Ministru kabineta 2014.gada 7.janvāra noteikumi Nr.16 „Troksņa novērtēšanas un pārvaldības kārtība” prasības un LVC mājas lapā publicētās troksņa kartes un troksņa samazināšanas rīcības plāni, kā arī LVC 15.07.2014. vēstulē Nr.2.2/2886 Par teritoriju plānojumiem minētās prasības.
5. Teritorijas plānojuma izstrādē aicinām ņemt vērā šādu perspektīvo autoceļu risinājumus (teksta un grafiskajā daļā):
 - Autoceļa A5 Rīgas apvedceļš (Salaspils – Babīte) posma no km11.6 (A7) līdz km34.6 (A9) rekonstrukcijas iespējamības izpēte;
 6. Informācija par Mārupes novada teritoriju šķērsojošiem valsts autoceļiem vai to posmiem:
 - Valsts galvenais autoceļš A5 Rīgas apvedceļš (Salaspils – Babīte) km24.270 – km33.840;
 - Valsts reģionālais autoceļš P132 Rīga – Jaunmārupe km1.800 – km9.920;
 - Valsts reģionālais autoceļš P133 Lidostas “Rīga” pievedceļš km0.900 – km2.400 (divas brauktuves);
 - Valsts vietējais autoceļš V13 Tīraine – Jaunolaine km0.000 – km1.764;
 - Valsts vietējais autoceļš V14 Jaunmārupe – Skulte km0.000 – km6.685;
 - Valsts vietējais autoceļš V15 Rīgas robeža – Silnieki – Puķulejas km0.000 – km5.828;
 - Valsts vietējais autoceļš V16 K.Ulmaņa gatve – Silnieki km0.000 – km1.474;
 - Valsts vietējais autoceļš V24 Pievedceļš Mārupes zvēru fermai km0.000 – km0.580.
 7. Gadījumā, ja pirms gala ziņojuma iesniegšanas atbilstoši Ministru kabineta 4.01.2017. rīkojumam Nr.8 minētie valsts autoceļu posmi nav nodoti Mārupes novada pašvaldības īpašumā, tad par Mārupes novada teritoriju šķērsojošiem valsts autoceļiem vai to posmiem papildināt ar šādu informāciju:
 - Valsts reģionālais autoceļš P132 Rīga – Jaunmārupe km9.920 – 10.944;
 - Valsts vietējais autoceļš V19 Pievedceļš Mārupes darbu vadītāja iecirknim km0.000 – km3.470;
 - Valsts vietējais autoceļš V22 Bašēni – Mežgaļi km0.000 – km1.600;
 - Valsts vietējais autoceļš V23 Kalngale – Lagatas km0.000 – km1.600.
 8. Nosakot vai paplašinot pilsētas vai ciema robežas, aicinām akcentēt vietas, kur tas tiek veikts līdzās esošajiem valsts autoceļiem, it īpaši valsts autoceļu aizsargjoslās. Aicinām ņemt vērā to, ka atbilstoši “Administratīvo teritoriju un apdzīvoto vietu likuma” 11.panta (2) daļai ciema statusu var piešķirt tādai novada teritorijas daļai, kurā ir vai tiek plānota koncentrēta apbūve, pastāvīgi dzīvo cilvēki un ir izveidota attiecīga infrastruktūra.
 9. Gadījumos, ja jauno ciemu robežas paredzēts noteikt līdzās esošajiem valsts autoceļiem (kuri pašlaik atrodas ārpus apdzīvotajām vietām Ceļu satiksmes noteikumu izpratnē), pieļaujams, ka ciemu robeža sakrīt ar autoceļu zemes nodalījuma joslas robežu, taču, lai nodrošinātu Aizsargjoslu likuma 13.pantā noteikto aizsargjoslas noteikšanas mērķi – lai samazinātu ielu, autoceļu un dzelzceļu **negatīvo ietekmi uz vidi**, nodrošinātu transporta maģistrāļu ekspluatāciju un drošību, **kā arī izveidotu no apbūves brīvu joslu**, teritorijas plānojumā šajā vietās būvlaide ir jānosaka ne mazāka, kā attiecīgajam autoceļam ar likumu noteiktā aizsargjosla. Nav pieļaujama “šaurāka” būvlaide, tas ir – jaunu ēku plānošana (arī esošo ēku rekonstrukcija vai paplašināšana) tuvāk par 100m no valsts galveno autoceļu ass, tuvāk par 60m no valsts reģionālo autoceļu ass vai tuvāk par 30m no valsts vietējo autoceļu ass. Izņēmums var būt tikai objekti, kuri apkalpo blakus esošā autoceļa lietotājus, tādi kā – degvielas uzpildes stacija, autoserviss, ēdināšanas uzņēmums, kuru precīza atrašanās vieta būs jānosaka detālplānojumā, respektējot attiecīgā autoceļa rekonstrukcijas vai paplašināšanas vajadzības un LVS 190 grupas standartos izvirzītās prasības. Izņēmums var būt arī komunikācijas, ja to izvietojums netraucēs attiecīgā autoceļa rekonstrukcijas un paplašināšanas vajadzības.
 10. Servisa objektus plānot tikai apdzīvoto vietu robežās, kur atļautais braukšanas ātrums ir ne lielāks par 70 km stundā, bet teritorijās ārpus apdzīvotām vietām servisa objektu izvietojumu, kuru iespējamās (atļautās) vietas pie valsts galvenajiem un reģionālajiem

autoceļiem apbilstoši normatīvajiem dokumentiem plāno Satiksmes ministrija, saskaņot individuāli.

11. Teritorijas plānojumā ietilpstošajos apbūves saistošajos noteikumos jāietver nosacījumi, kuri nodrošina „Aizsargjoslu likumā” noteikto valsts autoceļu aizsargjoslu skarošo nekustamo īpašumu zemju izmantošanu autoceļu rekonstrukcijai un reglamentē vienošanās noslēgšanas procedūras ar īpašniekiem par zemes izmantošanu.
12. Jebkura ar valsts autoceļiem saistītā teritoriju plānojuma izstrādei nepieciešamā papildus precizējoša informācija iegūstama LVC Rīgas nodaļā.
13. Nosacījumi derīgi divus gadus no izdošanas brīža.
14. Atzinums par izstrādāto teritorijas plānojumu (pozitīvs atzinums uzskatāms par LVC saskaņojumu) jāsaņem LVC Rīgas nodaļā – adrese: Mazā Rencēnu iela 3, Rīga, LV-1073, otrdienās un ceturtdienās no 9⁰⁰ - 12⁰⁰, tālr.67249066.

VAS “Latvijas Valsts ceļi” rīcībā esošie grafiskie un teksta dati saņemami VAS “Latvijas Valsts ceļi” Nekustamo īpašumu daļā – adrese: Baumaņu Kārļa laukums 1, Limbaži, LV-4001, tālrunis: 64023954, fakss: 64022683.

Rīgas nodaļas vadītāja:



Antra Roze

G.Rijkuris 67249066
girts.rijkuris@lvceļi.lv

G.Grāveris 67028150
guntis.graveris@lvceļi.lv

24. Civilās aviācijas aģentūra



KOPIJA

Valsts aģentūra "Civilās aviācijas aģentūra"

LIDLĀUKU STANDARTU UN DROŠĪBAS DAĻA

Lidosta "Rīga" 10/1, Mārupes novads, LV- 1053, tālr. 67830936, fakss 67830967, caa@caa.gov.lv, www.caa.lv

Mārupes novadā

19.07.2017 Nr.01-8/1021

Uz 12.07.2017. Nr. 2-5/1744

Mārupes novada Domei
Daugavas iela 29, Mārupe,
Mārupes novads, LV-2167
E-pasts: marupe.info@marupe.lv

Par nosacījumiem

Valsts aģentūras „Civilās aviācijas aģentūra” Lidlauku standartu un drošības daļa ir saņēmusi Jūsu 2017. gada 12. jūlija iesniegumu Nr. 2-5/1744, ir izvērtējusi saņemto informāciju un dara zināmu, ka nav īpašu nosacījumu Mārupes novada Teritorijas plānojuma 2014.-2026.gadam grozījumu izstrādei, ja tiek ievēroti likuma „Par aviāciju” 41. panta nosacījumi.

Daļas vadītājs

V. Piesis

ŠIS DOKUMENTS IR ELEKTRONISKI PARAKSTĪTS AR DROŠU ELEKTRONISKO
PARAKSTU UN SATUR LAIKA ZĪMOGU

Piesis 67830966

KOPIJA PAREIZA
Mārupes novada Domes
klientu apkalpošanas speciāliste
L.Laupere

Mārupe,

20.07.2017.

Mārupes novada Dome
SANEMTS

Reģistrēts Nr.

20.07.2017
2-5/1744

25. Rīgas pilsētas pašvaldība

KOPIJA



RĪGAS DOMES PILSĒTAS ATTĪSTĪBAS DEPARTAMENTS

Amatu iela 4, Rīga, LV-1050, tālrunis 67012947, fakss 67012949
www.rdpad.lv, e-pasts: pad@riga.lv

Rīgā

28.07.2017 Nr. DA-17-3855-nd

Uz 12.07.2017 Nr. 2-5/1744

MĀRUPES NOVADA DOMEI
Daugavas ielā 29, Mārupē,
Mārupes nov., LV-2167
marupe.info@marupe.lv

Par informācijas un nosacījumu sniegšanu
teritorijas plānojuma grozījumu izstrādei

Rīgas domes pilsētas attīstības departaments ir saņēmis Jūsu 13.07.2017.vēstuli Nr.2-5/1744, kurā lūgts sniegt informāciju un nosacījumus teritorijas plānojuma grozījumu izstrādei.

Sakarā ar to, ka teritorijas plānojuma grozījumu mērķis ir novērst pretrunas dažādās apbūves noteikumu sadaļās, nodrošināt teritorijas plānojuma atbilstību spēkā esošajam normatīvajam regulējumam attiecībā uz funkcionālā zonējuma prasībām un veikt teritorijas funkcionālā zonējuma grozījumus atsevišķās teritorijās, kuras darba uzdevumā nav norādītas, Rīgas domes Pilsētas attīstības departamentam nav nosacījumu teritorijas plānojuma grozījumu izstrādāšanai.

Gadījumā, ja tiks mainītas ar Rīgu robežojošo ielu sarkanās līnijas, lūdzam informēt un saskaņot sarkano līniju izmaiņas ar Rīgas domes Pilsētas attīstības departamentu (kontaktpersona – Andris Šēnbergs; tālr.67012852, e-pasts: andris.senbergs@riga.lv).

Direktors

Dz. Balodis

Millers 67012845



KOPIJA PAREĪZA
Mārupes novada Domes
klientu apkalpošanas speciāliste
L.Laupere

27.07.2017 Mārupē,

Mārupes novada Dome
SAŅEMTS

28.07.2017
Reģistrācijas Nr. 2-7/

Dokuments ir parakstīts ar drošu elektronisko parakstu 2017. gada 28. jūlijā. Elektroniskā dokumenta Nr. RD002151AU2092

26. Babītes novada pašvaldība



BABĪTES NOVADA PAŠVALDĪBAS ADMINISTRĀCIJA

Reģ. Nr. 90000028870
Centra iela 4, Piņķi, Babītes pagasts, Babītes novads, LV-2107
tālr. 26120706, 67914650, fakss 67914435, e-pasts dome@babite.lv, www.babite.lv

Babītes novada Babītes pagastā

Plānošanas un Būvniecības daļa

2017. gada 18. jūlijā Nr. 2-3.1/17/184A-N

Mārupes novada domei
Daugavas ielā 29,
Mārupe, Mārupes novads,
LV-2167

Par nosacījumu izsniegšanu teritorijas plānojuma grozījumu izstrādei

Atbildot uz Mārupes novada domes 2017. gada 12. jūlija vēstuli Nr.2-5/1744 "Par informācijas un nosacījumu sniegšanu teritorijas plānojuma grozījumu izstrādei" (reģ. Nr. 2838-S) kur norādīts, ka Mārupes novada dome 2017. gada 26. aprīlī ir nolēmusi veikt Mārupes novada teritorijas plānojuma izstrādes grozījumus. Mārupes novada dome atbilstoši Latvijas Republikas Ministru kabineta 2014. gada 14. oktobra noteikumu Nr.628 "Noteikumi par pašvaldību teritorijas attīstības plānošanas dokumentiem" 55., 56. un 58. punktam, lūdz izvērtēt nepieciešamību sniegt informāciju/nosacījumus Mārupes novada teritorijas plānojuma 2014. – 2026. gadam grozījumu izstrādei.

Babītes novada pašvaldības administrācijas Plānošanas un būvniecības daļa, izvērtējot saņemto informāciju, izsniedz sekojošus priekšlikumus/nosacījumus:

- Teritorijas plānojuma izstrādes gaitā lūdzam ņemt vērā Babītes novada un Mārupes novada interešu teritorijas, kā arī savstarpējo transporta infrastruktūras tīklu, neveidot kopējo ielu teritoriju nobīdes.
- Ņemt vērā izstrādātos Babītes novada teritorijas attīstības plānošanas dokumentus, neradīt šķēršļus piekļuves nodrošināšanai Babītes novada ciemu teritorijām un nekustamajiem īpašumiem.
- Norādīt Babītes novada administratīvās teritorijas robežu, un grafiski attēlot Babītes novada teritorijā esošo aizsargājamo objektu aizsargjoslas, kas skar Mārupes novada administratīvo teritoriju;
- Pirms jaunu objektu noteikšanas, kuriem ir plānotas aizsargjoslas un tās skars arī Babītes novada teritoriju, saskaņot priekšlikumu ar Babītes novada pašvaldību;
- Teritorijas plānojumā apbūves noteikumos norādīt, ka jāsaņem Babītes novada domes nosacījumi/apstiprinājums veicot būvniecības, teritoriju plānošanas darbus teritorijās, kas atrodas līdz 100 m attālumā no Babītes novada administratīvās teritorijas robežas, ja tas var ietekmēt Babītes novada iedzīvotāju dzīves vides kvalitātes pasliktināšanos.
- Iesniegt Babītes novada pašvaldībā izstrādātā Mārupes novada teritorijas plānojuma 2014. – 2026. gadam grozījumu projektu atzinuma saņemšanai.

Plānošanas un būvniecības daļas vadītāja

Veldze Liepa

Mārupes novada Dome
SANEMTS

21.07.2017.
Reģistrēts Nr. 27/895