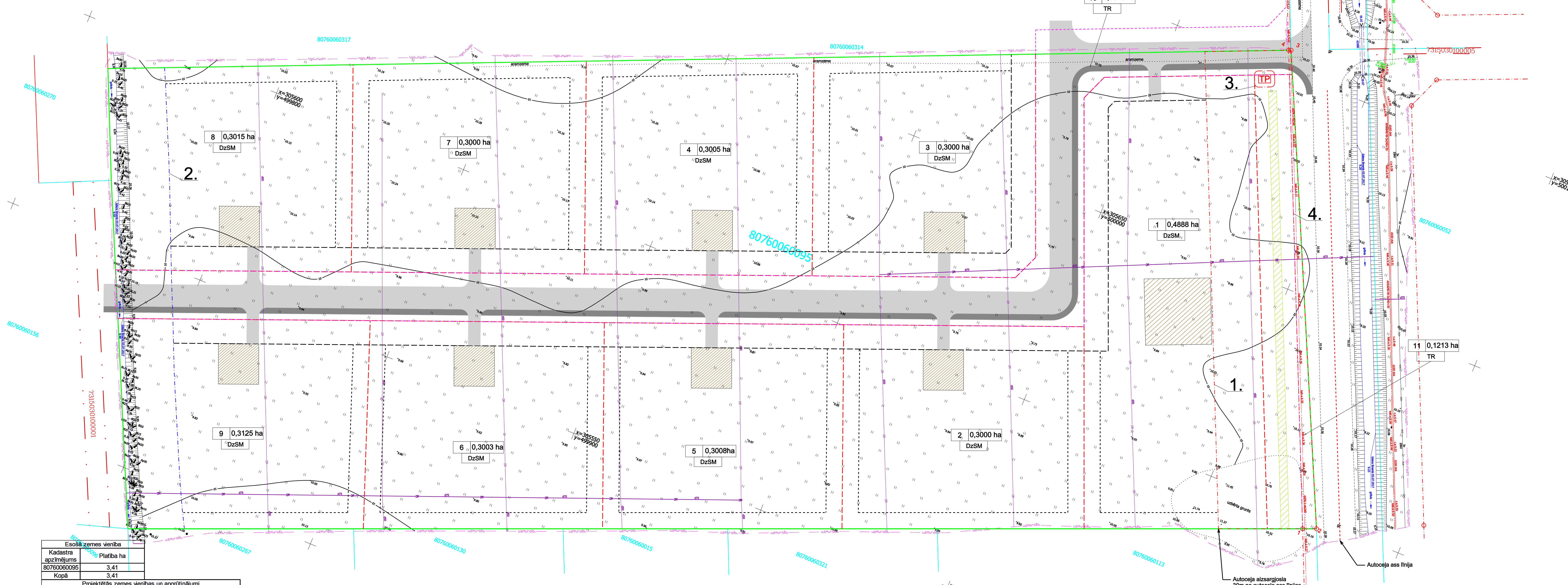
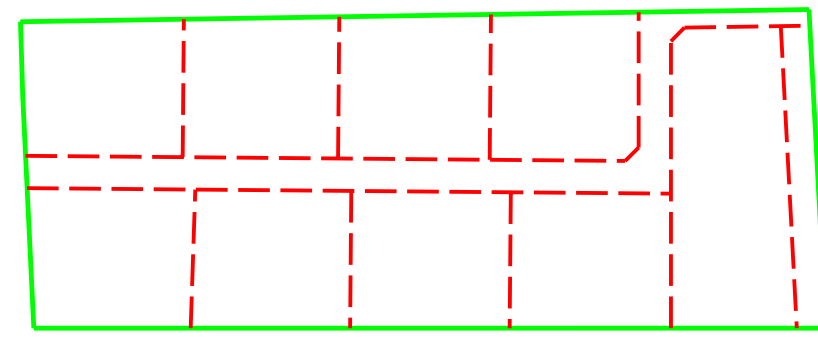



Projektētā teritorijas shēma
pirms detālpārplānojuma
izstrādes

Projektētā teritorijas shēma
pēc detālpārplānojuma
izstrādes



Esošā zemes vienība	
Kadastrā apzīmējums	Platība ha
8076006095	3,41
Kopā	3,41

Nr.	Platība no esošajām zemes vienībām	Platība ha	Projektētās zemes vienības un apgrūtinājumi		Apgrūtinājuma nosaukums	Platība	Adresācijas priekšlikums	Lietošanas mērķa priekšlikums	Atļautā izmantošana
			Kārtas Nr.	Klasifikācijas kods					
1	0,49 ha no 8076006095	0,49	1	731203030	eksploatacijas aizsargos teritorija gar valsts vi- eldijem un pašvaldību autoceļiem luku apvidos	0,14	Mākoņu ceļš 1, Mārupe	0601	Mazsaimniecību apbūves teritorijas DzSM
2	0,31 ha no 8076006095	0,30	—	—	—	—	Mākoņu ceļš 3, Mārupe	0601	Mazsaimniecību apbūves teritorijas DzSM
3	0,30 ha no 8076006095	0,30	—	—	—	—	Mākoņu ceļš 2, Mārupe	0601	Mazsaimniecību apbūves teritorijas DzSM
4	0,30 ha no 8076006095	0,30	—	—	—	—	Mākoņu ceļš 4, Mārupe	0601	Mazsaimniecību apbūves teritorijas DzSM
5	0,30 ha no 8076006095	0,30	—	—	—	—	Mākoņu ceļš 5, Mārupe	0601	Mazsaimniecību apbūves teritorijas DzSM
6	0,30 ha no 8076006095	0,30	—	—	—	—	Mākoņu ceļš 7, Mārupe	0601	Mazsaimniecību apbūves teritorijas DzSM
7	0,30 ha no 8076006095	0,30	—	—	—	—	Mākoņu ceļš 6, Mārupe	0601	Mazsaimniecību apbūves teritorijas DzSM
8	0,30 ha no 8076006095	0,30	2	7311041000	ūdensnotekas (ūdensnetu regulēta posma un speciāli rakta gultnes), kā arī uz tās esošās hidrotehniskās būves un ierīces eksploatacijas aizsargos teritorija lauksaimniecībā izmantojamās zemēs	0,07	Mākoņu ceļš 8, Mārupe	0601	Mazsaimniecību apbūves teritorijas DzSM
9	0,30 ha no 8076006095	0,31	2	7311041000	ūdensnotekas (ūdensnetu regulēta posma un speciāli rakta gultnes), kā arī uz tās esošās hidrotehniskās būves un ierīces eksploatacijas aizsargos teritorija lauksaimniecībā izmantojamās zemēs	0,07	Mākoņu ceļš 9, Mārupe	0601	Mazsaimniecību apbūves teritorijas DzSM
10	0,38 ha no 8076006095	0,38	2	7311041000	ūdensnotekas (ūdensnetu regulēta posma un speciāli rakta gultnes), kā arī uz tās esošās hidrotehniskās būves un ierīces eksploatacijas aizsargos teritorija lauksaimniecībā izmantojamās zemēs	0,02	Mākoņu ceļš, Mārupe	1101	Autotransporta infrastruktūras objektu teritorija TR
			3	7312050500	eksploatacijas aizsargos teritorija ap elektrisko tīku transformatoru apakšstaciju	0,00			
			4	7312030100	eksploatacijas aizsargos teritorija gar ielu vai ceļu — sarkanā līnija	0,00			
			1	7312030303	eksploatacijas aizsargos teritorija gar valsts vi- eldijem un pašvaldību autoceļiem luku apvidos	0,01			
11	0,12 ha no 8076006095	0,12	1	7312030303	eksploatacijas aizsargos teritorija gar valsts vi- eldijem un pašvaldību autoceļiem luku apvidos	0,12	—	1101	Autotransporta infrastruktūras objektu teritorija TR
			3	7312050500	eksploatacijas aizsargos teritorija ap elektrisko tīku transformatoru apakšstaciju	0,00			
			4	7312030100	eksploatacijas aizsargos teritorija gar ielu vai ceļu — sarkanā līnija	0,02			
Kopā		3,41							

Nr.	X	Y
1	305705.00	500028.36
2	305694.24	500033.45
3	305705.00	500038.36
4	305704.76	500027.81

APZĪMĒJUMI	
	Detālpārplānojuma teritorija
	Zemes vienības robeža
	Projektējamā zemes vienības robeža
	Ielas sarkanā līnija
	Būvvalde
	Apbūves līnija
	Ceļa nodalījuma joslas teritorija
	Grāvja aizsargjosla
	Projektējamā transformatora aizsargjosla
	Ieteicamais apbūves izvietojums
	Atdalāmā īpašuma kārtas numurs, platība un atļautā izmantošana
	Ielas braucamā daļa un ietve
	Plānotā apstādījumu zona gar ceļu

Detālpārplānojums īpašumam "Saulesciems", Mārupes novads, Apgrūtinājumu un atļautās izmantošanas plāns

SASKAŅOJUMI:	Paraksts	Vārds, uzvārds	Datums
Projekta veidotājs, izstrādātājs, SASKAŅOJOTS, 8076006095 īpašnieks		Larisa Ivanova	02.02.2018
SIA "Moola" reģ.Nr.40203017586 Rīga, K.Barona 95a-12, LV-1012 tālr. 29336755, e-pasts: maris.mistris@inbox.lv		LKS-92 TM koordinātu sistēma Latvijas normālo augstumu sistēma (LAS-2000.B) TM projekcijas mēroga koeficients m=0,999600	
Apļiecinu, ka detālpārplānojuma projekta izstrāde atbilst normatīvo aktu prasībām.	Mārcis Mistris	02.02.2018	Kartogrāfiskā pamatne: Topogrāfiskais plāns Mērogs 1:500 Detālpārplānojuma izstrādes mērogs 1:500
Zemes ierīkotāja sertifikāts AA00000087 izdots 06.07.2011, derīgs līdz 05.07.2021.		Lapa 1 Lapa GP 1	