







MĀRUPES NOVADA TERITORIJAS PLĀNOJUMA GROZĪJUMI AIZSARGJOSLAS UN APGRŪTINĀJUMI


VIDES UN DABAS RESURSU AIZSARDZĪBAS AIZSARGJOSLAS

-  Virszemes ūdensobjekta aizsargjosla
-  Aizsargjosla ap purvu
-  Ķīmiskās aizsargjoslas teritorija ap ūdens ņemšanas vietu
-  Meža aizsargjosla ap pilsētām







SANITĀRĀS AIZSARGJOSLAS

-  Aizsargjosla ap kapsētu
-  Aizsargjosla ap notekūdeņu attīrīšanas ietaisēm







DROŠĪBAS AIZSARGJOSLAS



-  Aizsargjosla gar dzelzceļu pa kuru pārvadā naftu, naftas produktus, bīstamas ķīmiskas vielas

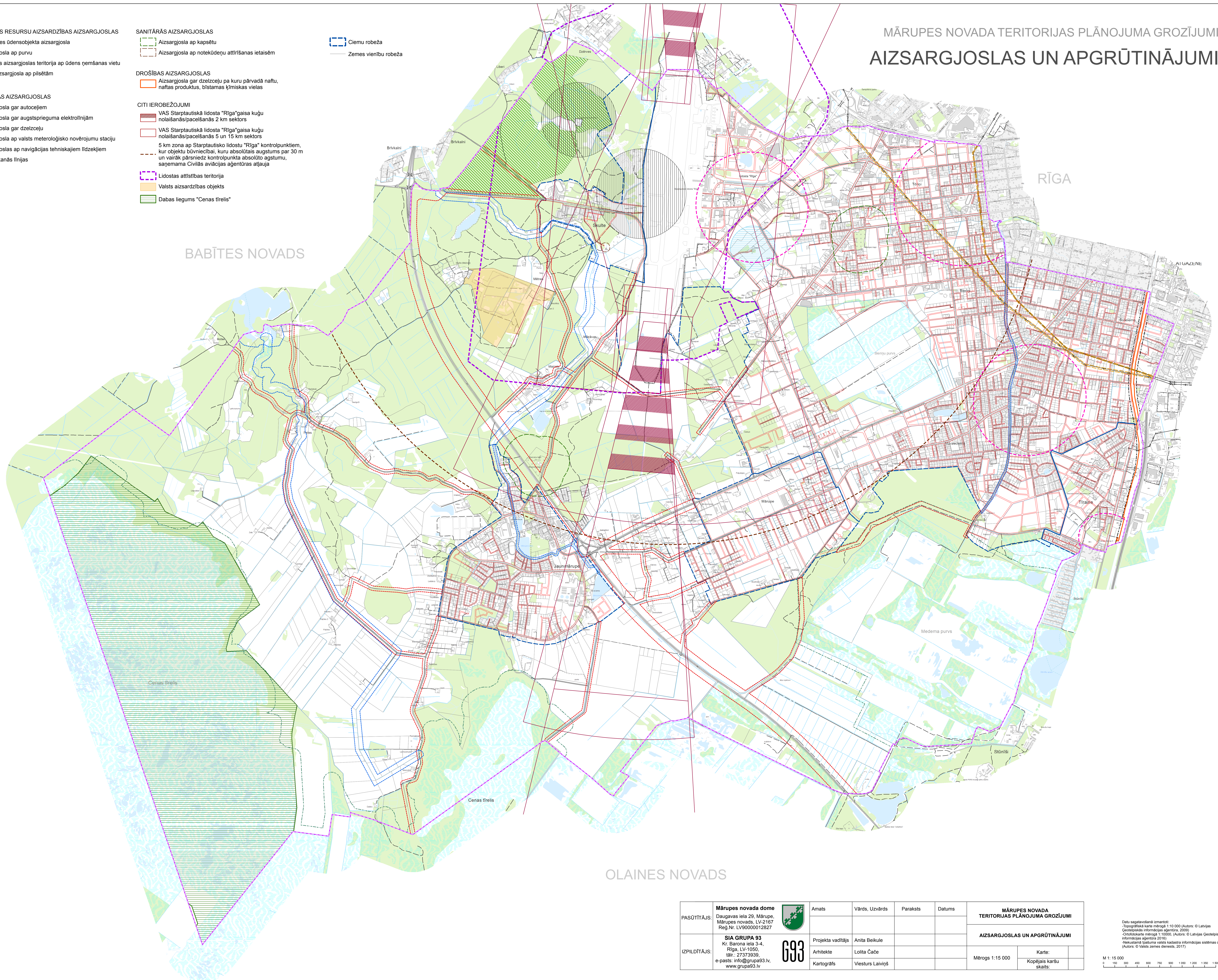
CITI IEROBEŽOJUMI

-  VAS Starptautiskā lidosta "Rīga" gaisa kuģu nolaišanās/pacelšanās 2 km sektors
-  VAS Starptautiskā lidosta "Rīga" gaisa kuģu nolaišanās/pacelšanās 5 un 15 km sektors
-  5 km zona ap Starptautisko lidostu "Rīga" kontrolpunktiem, kur objektu būvniecībai, kuru absolūtais augstums par 30 m un vairāk pārsniedz kontrolpunkta absolūto agstumu, saņemama Civīlās aviācijas aģentūras atļauja
-  Lidostas attīstības teritorija
-  Valsts aizsardzības objekts
-  Dabas liegums "Cenas tīrelis"

EKSPLUATĀCIJAS AIZSARGJOSLAS

-  Aizsargjosla gar autoceļiem
-  Aizsargjosla gar augstsprieguma elektrolīnijām
-  Aizsargjosla gar dzelzceļu
-  Aizsargjosla ap valsts meteoroloģisko novērojumu staciju
-  Aizsargjoslas ap navigācijas tehniskajiem līdzekļiem
-  Ielu sarkanās līnijas

-  Ciemu robeža
-  Zemes vienību robeža



PASŪTĪTĀJS:	Mārupes novada dome Daugavas iela 29, Mārupe, Mārupes novads, LV-2167 Reģ Nr. LV9000012827	Amats	Vārds, Uzvārds	Paraksts	Datums	MĀRUPES NOVADA TERITORIJAS PLĀNOJUMA GROZĪJUMI	
	IZPILDĪTĀJS:					SIA GRUPA 93 Kr. Barona iela 3-4, Rīga, LV-1050, tālr.: 27373939 e-pasts: info@grup93.lv, www.grup93.lv	Projekta vadītājs Arhitekts Kartogrāfs
Mērogs 1:15 000		Karte: Kopējais karšu skaitlis:	M 1:15 000 0 100 200 400 600 800 1000 1200 1400 1600 m				

Datu sagatavotānā izmantoti:
 - Topogrāfiskā karte mēroga 1:10 000 (Autors: © Latvijas Ģeotelpiskās informācijas aģentūra, 2009)
 - Ortokostārs mēroga 1:10000, (Autors: © Latvijas Ģeotelpiskās informācijas aģentūra 2016)
 - Nekustamā īpašuma valsts kadastra informācijas sistēmas dati (Autors: © Valsts zemes dienests, 2017)