









DETĀLPLĀNOJUMS NEKUSTAMAJAM ĪPAŠUMAM  
"SAULRIEŠI" MĀRUPĒ, MĀRUPES NOVADĀ  
kadastra apzīmējums 8076 007 0315

ADRESĀCIJAS PRIEKŠLIKUMS

Apzīmējumi plānā

-  Detālplānojuma robeža
-  Esošās uzmērītās īpašumu robežas
-  Zemes vienību kadastra apzīmējumi
-  Esošās ielu sarkanās līnijas ar lūzumpunktiem
-  Projektētās ielu sarkanās līnijas ar lūzumpunktiem
-  Likvidējams esošās ielu sarkanās līnijas posms
-  Jaunveidojamo zemes vienību robežas (norādītas orientējoši)
-  "10"

Jaunveidojamo zemes vienību Nr. pēc kārtas (norādītas orientējoši)

Zemes vienības	Plānotā atļautā teritorijas izmantošana	Adresācijas priekšlikums
1	Savrupmāju teritorija (DzS)	"Saulrieši", Mārupe, Mārupes nov.
2	Savrupmāju teritorija (DzS)	Ledaiņu iela 48, Mārupe, Mārupes nov.
3	Savrupmāju teritorija (DzS)	Ledaiņu iela 46, Mārupe, Mārupes nov.
4	Savrupmāju teritorija (DzS)	Mazā Ledaiņu iela 2, Mārupe, Mārupes nov.
5	Savrupmāju teritorija (DzS)	Mazā Ledaiņu iela 4, Mārupe, Mārupes nov.
6	Savrupmāju teritorija (DzS)	Mazā Ledaiņu iela 6, Mārupe, Mārupes nov.
7	Savrupmāju teritorija (DzS)	Mazā Ledaiņu iela 8, Mārupe, Mārupes nov.
8	Savrupmāju teritorija (DzS)	Mazā Ledaiņu iela 10, Mārupe, Mārupes nov.
9	Savrupmāju teritorija (DzS)	Mazā Ledaiņu iela 9, Mārupe, Mārupes nov.
10	Savrupmāju teritorija (DzS)	Ledaiņu iela 36, Mārupe, Mārupes nov.
11	Savrupmāju teritorija (DzS)	Ledaiņu iela 38, Mārupe, Mārupes nov.
12	Savrupmāju teritorija (DzS)	Mazā Ledaiņu iela 7, Mārupe, Mārupes nov.
13	Savrupmāju teritorija (DzS)	Mazā Ledaiņu iela 5, Mārupe, Mārupes nov.
14	Savrupmāju teritorija (DzS)	Ledaiņu iela 40, Mārupe, Mārupes nov.
15	Savrupmāju teritorija (DzS)	Ledaiņu iela 42, Mārupe, Mārupes nov.
16	Savrupmāju teritorija (DzS)	Mazā Ledaiņu iela 3, Mārupe, Mārupes nov.
17	Savrupmāju teritorija (DzS)	Mazā Ledaiņu iela 1, Mārupe, Mārupes nov.
18	Savrupmāju teritorija (DzS)	Ledaiņu iela 44, Mārupe, Mārupes nov.
19	Savrupmāju teritorija (DzS)	Ledaiņu iela 25, Mārupe, Mārupes nov.
20	Savrupmāju teritorija (DzS)	Ledaiņu iela 27, Mārupe, Mārupes nov.
21	Savrupmāju teritorija (DzS)	Ledaiņu iela 29, Mārupe, Mārupes nov.
22	Savrupmāju teritorija (DzS)	Ledaiņu iela 31, Mārupe, Mārupes nov.
23	Savrupmāju teritorija (DzS)	Ledaiņu iela 33, Mārupe, Mārupes nov.
24	Savrupmāju teritorija (DzS-3)	Ledaiņu iela 35, Mārupe, Mārupes nov.
25	Savrupmāju teritorija (DzS)	Ledaiņu iela 37, Mārupe, Mārupes nov.
26	Autotransporta infrastruktūras objektu teritorija (TR)	bez adreses, Mārupe, Mārupas nov.
27	Autotransporta infrastruktūras objektu teritorija (TR)	bez adreses, Mārupe, Mārupas nov.
28	Autotransporta infrastruktūras objektu teritorija (TR)	bez adreses, Mārupe, Mārupas nov.

ADRESĀCIJAS PRIEKŠLIKUMS

Lapa 5 Mērogs 1:1000

TM projekcijas mēroga koeficients m=0.999600

Pasūtītājs: SIA "Absents"

LKS-92 TM koordinātu sistēma Latvijas normālo augstumu sistēma (LAS-2005,5)

Objekta adrese: "Saulrieši", Mārupe, Mārupes nov.

SIA "Detālplānojumi SB"  
Reģ.Nr. LV40203081595  
Jelgavas iela 4A - 15, Līvberze,  
Līvberzes pag., Jelgavas nov.,  
LV-3014  
Tālr. +371 29125515

Līguma pielikuma Nr:

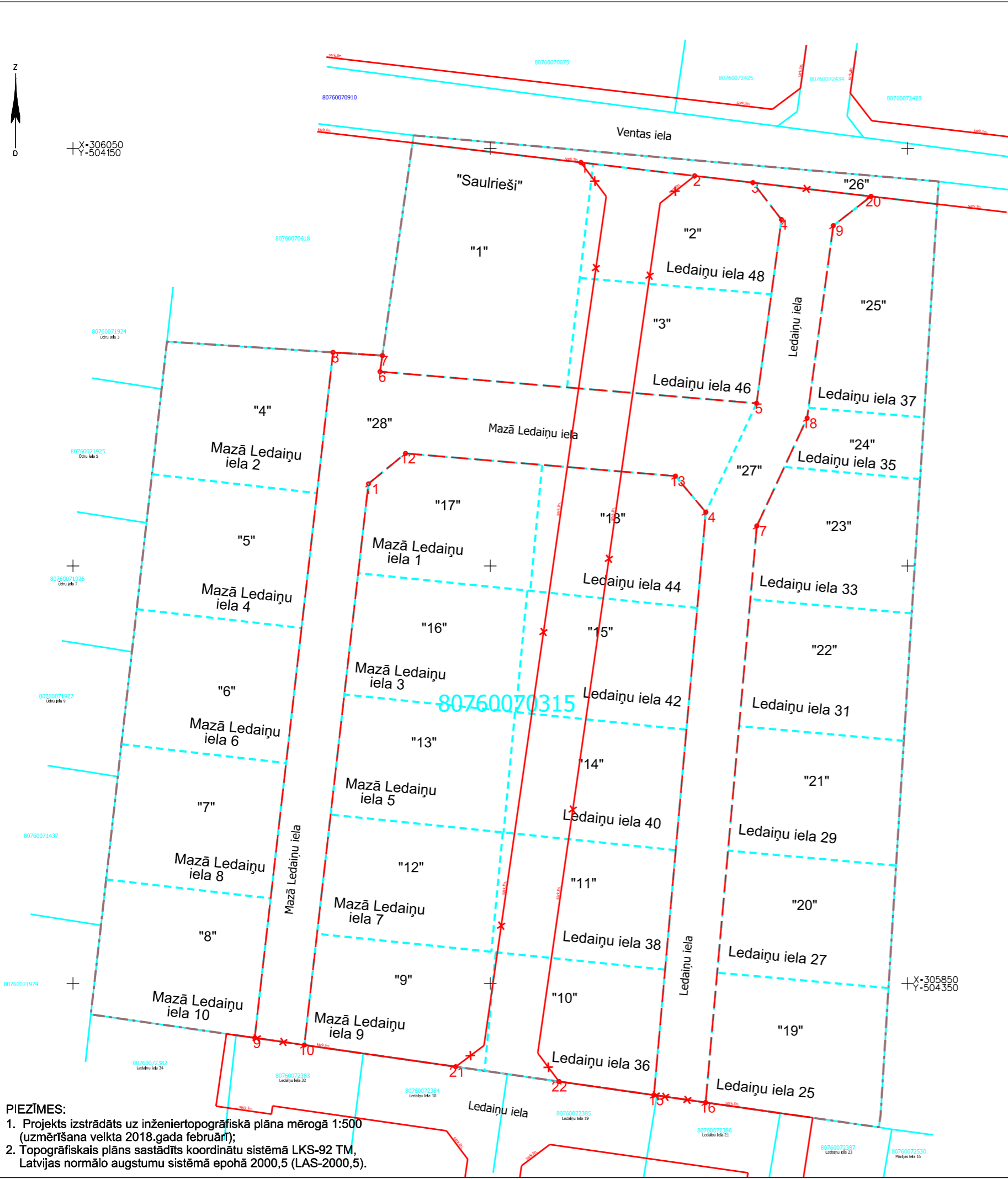
Detālplānojuma projekts

Detālplānojuma izstrāde atbilst normatīvo aktu prasībām

Valdes locekle	Sintija Batkovska
Zemes ierīkotājs Ser.- AA00000042	Aigars Galzons



X=306050  
Y=504150



PIEZĪMES:

- Projekts izstrādāts uz inženiertopogrāfiskā plāna mērogā 1:500 (uzmērīšana veikta 2018.gada februārī);
- Topogrāfiskais plāns sastādīts koordinātu sistēmā LKS-92 TM, Latvijas normālo augstumu sistēmā epochā 2000,5 (LAS-2000,5).