







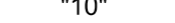














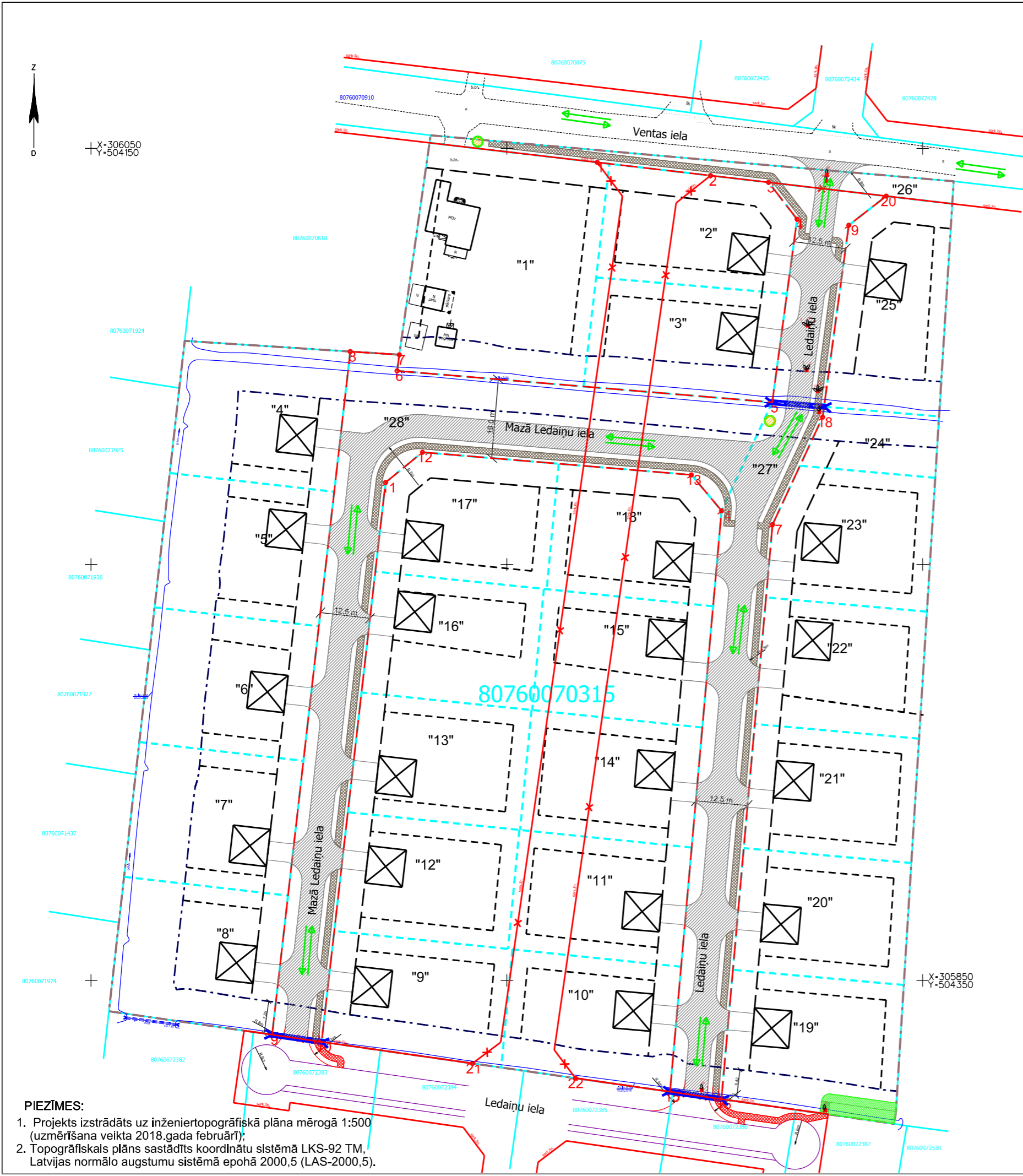


# DETĀLPLĀNOJUMS NEKUSTAMAJAM ĪPAŠUMAM "SAULRIEŠI" MĀRUPĒ, MĀRUPES NOVADĀ kadastra apzīmējums 8076 007 0315

## TRANSPORTA KUSTĪBAS SHĒMA

### Apzīmējumi plānā

-  Detālplānojuma robeža
-  Esošās uzmērītās īpašumu robežas
-  Zemes vienību kadastra apzīmējumi
-  Esošās ielu sarkanās līnijas ar lūzumpunktiem
-  Projektētās ielu sarkanās līnijas ar lūzumpunktiem
-  Likvidējams esošās ielu sarkanās līnijas posms
-  Jaunveidojamo zemes vienību robežas (norādītas orientējoši)
-  Jaunveidojamo zemes vienību Nr. pēc kārtas (norādītas orientējoši)
-  Būvlaide - 6m
-  Apbūves līnija - 4m
-  Projektējamā caurteka (norādīta orientējoši)
-  Projektējamā brauktuve, nosaukums, iebrauktuves - norādītas orientējoši, precizējamas māju tehniskajos projektos
-  Projektējamais gājēju ceļiņš - norādīts orientējoši
-  Projektējamais gājēju tiltiņš - norādīts orientējoši
-  Kājceļu servītūts, Ledainu ielas sasaiste ar Dzelzceļa ielu, saskaņā ar Civiltiesību Trešās daļas Lietu tiesības 1156. un 1158. punktu. Ceļa vieta var tikt mainīta vai precizēta, normatīvajos aktos noteiktajā kārtībā.
-  Perspektīvā ēkas novietne (norādīta orientējoši)
-  Transporta kustības virziens
-  Saglabājams koks - diametrs 120cm
-  Koki, ko paredzēts likvidēt
-  Ledainu ielas brauktuve, saskaņā ar Mārupes pagasta padomes 30.08.2006. lēmumu Nr.8 "Par detālplānojuma apstiprināšanu", ar kuru apstiprināts nekustamā īpašumā "Snores" izstrādātais detālplānojums
-  Projektētās Ledainu ielas brauktuves un gājēju ietves savienojums ar Mārupes pagasta padomes 30.08.2006. apstiprināto detālplānojumu (norādīta orientējoši)
-  



**PIEZĪMES:**  
 1. Projekts izstrādāts uz inženiertopogrāfiskā plāna mērogā 1:500 (uzmērīšana veikta 2018.gada februārī);  
 2. Topogrāfiskais plāns sastādīts koordinātu sistēmā LKS-92 TM, Latvijas normālo augstumu sistēmā epochā 2000,5 (LAS-2000,5).

TRANSPORTA KUSTĪBAS SHĒMA		Lapa	Mērogs
		4	1:1000
Pasūtītājs: SIA "Absents"		TM projekcijas mēroga koeficients m=0.999600	
Objekta adrese: "Saulrieši", Mārupe, Mārupes nov.		LKS-92 TM koordinātu sistēma Latvijas normālo augstumu sistēma (LAS-2000,5)	
Līguma pielikuma Nr:	Detālplānojuma projekts	SIA "Detālplānojumi SB"	
Detālplānojuma izstrāde atbilst normatīvo aktu prasībām	Valdes locekle Zemes ierīkotājs Sert.- AA000000042	Sintija Batkovska Aigars Galzons	Reģ.Nr. LV40203081595 Jelgavas iela 4A - 15, Līvberze, Līvberzes pag., Jelgavas nov., LV-3014 Tālr. +371 29125515