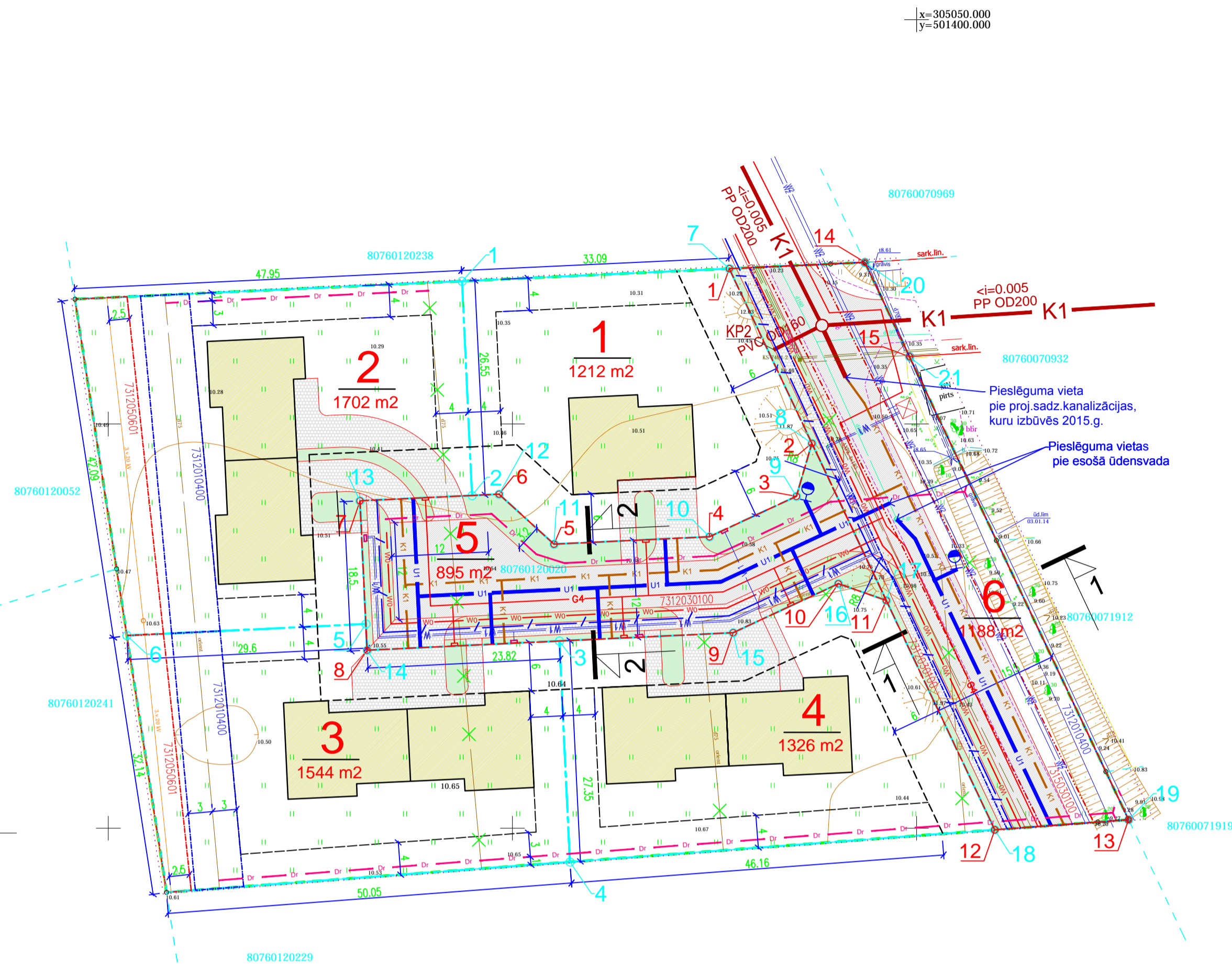
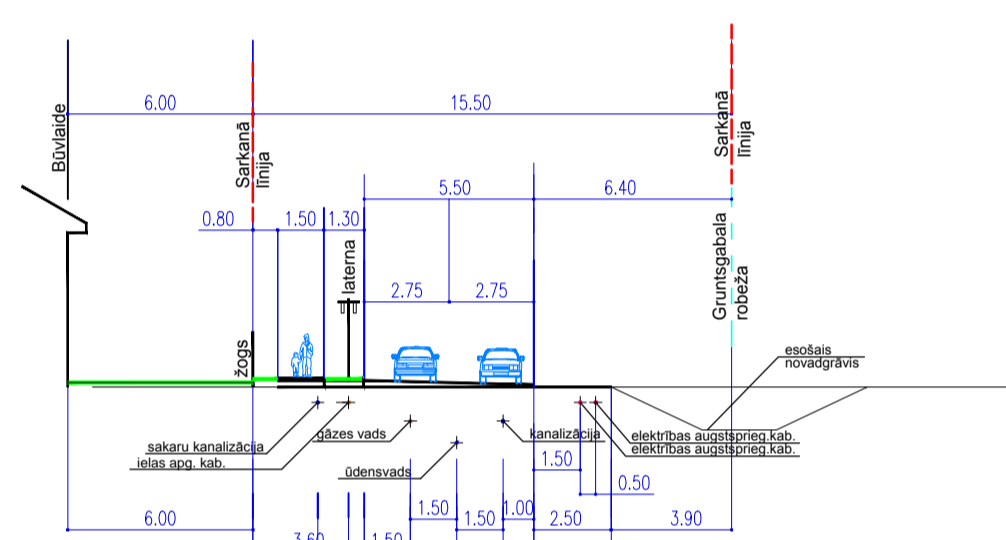


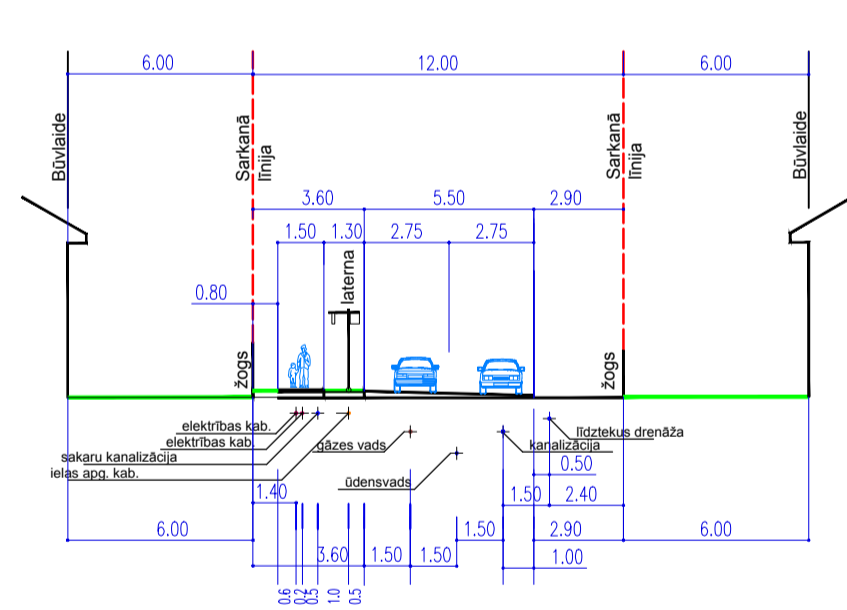
Objekta izvietojuma shēma



IELAS PROFILS 1-1  
M 1 : 250



IELAS PROFILS 2-2  
M 1 : 250



PIENĒMTIE APZĪMĒJUMI

APZĪMĒJUMI:	NOSAUKUMS
<b>1</b>	PROJEKTĒTĀS ZEMES VIENĪBAS NUMURS
<b>1212 m²</b>	PROJEKTĒTĀS ZEMES VIENĪBAS PLATĪBA
---	ESOŠĀS ZEMES VIENĪBAS ROBEŽA AR ROBEŽPUNKTU
---	PROJEKTĒTĀS TERITORIJAS ROBEŽA
---	PROJEKTĒTĀS ZEMES VIENĪBAS ROBEŽA
7312030100	PROJEKTĒTĀ SARKANĀ LĪNIJA
---	PROJ. BŪVLAIDE
---	PROJ. APBŪVES LĪNIJA
---	PROJ. ELEKTRĪBAS KABELIS
---	PROJ. AUGSTSPRIEGUMA KABELIS
---	PROJ. IELU APGAISMOŠANAS KABELIS
---	PROJ. TELEFONIZĀCIJAS KANALIZĀCIJA
---	PROJ. ŪDENSVADES
---	PROJ. KANALIZĀCIJAS VADS
---	PROJEKTĒTĀS VISP. GĀZESVADS DN90
---	PROJEKTĒTĀ DRENĀS SISTĒMA
---	GRUNTSĢABALA ROBEŽPUNKTS, PROJEKTĒTĀS
13	SARKANĀS LĪNIJAS PUNKTS, PROJEKTĒTĀS
7312050601	APGRŪTINĀJUMA ROBEŽA
7312010400	APGRŪTINĀJUMA ROBEŽA
---	PROJ. HIDRANTS
---	ORIENTĒJOŠAIS APBŪVES NOVĪETOJUMS
7315030100	ESOŠAIS CEĻA SERVITŪTA APGRŪTINĀJUMS - CEĻA SERVITŪTA TERITORĪJA
---	SEKCIONĒJOŠĀS - UZSKAITES SADALNES ORIENTĒJOŠS NOVĪETOJUMS
---	GĀZES SPIEDIENA REGULĒŠANAS - UZSKAITES IEKĀRTA
---	DEMONTĒJAMIE TĪKLI UN OBJEKTI
---	ORIENTĒJOŠI PIENĒMTS PROJEKTĒTĀS TRANSFORMATORU APĀKŠSTACIJAS IZVIETOJUMS

Zemes gabalu eksplīkacija, atļautā izmantošana						
Nr.	NOSAUKUMS	Platība m²	Aizsargjoslas			Piezīmes
			eksploatācijas aizsargjoslas teritorija gar drenām un atklātiem grāvjiem 7312010400	ceļa servitūta teritorija 7315030100	eksploatācijas aizsargjoslas teritorija gar ielu vai ceļu - sarkanā līnija 7312030100	
1.	DzS-1	1212				Savrupmāju teritorija
2.	DzS-2	1702	251.3 m²		230.0 m²	Savrupmāju teritorija
3.	DzS-3	1544	190.9 m²		121.4 m²	Savrupmāju teritorija
4.	DzS-4	1326				Savrupmāju teritorija
5.	TR-5	895		895.0 m²		Autotransporta infrastruktūras objektu teritorija
6.	TR-6	1188	1041.4 m²	629.0 m²	1188.0 m²	Autotransporta infrastruktūras objektu teritorija
KOPĀ:		7867				

Gruntsgabala robežpunktu koordinātes, LKS-92 TM koordinātu sistēma			Sarkano līniju lūzuma punktu koordinātes, LKS-92 TM koordinātu sistēma		
Nr.	X	Y	Nr.	X	Y
1.	305017.677	501343.761	1.	305019.219	501376.819
2.	304991.161	501344.997	2.	304997.609	501387.046
3.	304973.156	501355.802	3.	304991.059	501385.128
4.	304945.840	501357.107	4.	304986.057	501374.369
5.	304975.266	501331.858	5.	304985.138	501355.139
6.	304973.841	501302.291	6.	304991.320	501348.336
7.	305019.219	501376.819	7.	304990.498	501331.130
8.	304997.609	501387.046	8.	304972.019	501332.013
9.	304991.059	501385.128	9.	304974.183	501377.293
10.	304986.057	501374.369	10.	304980.239	501390.321
11.	304985.138	501355.139	11.	304978.175	501396.243
12.	304991.320	501348.336	12.	304949.806	501409.668
13.	304990.498	501331.130	13.	304951.056	501426.225
14.	304972.019	501332.013	14.	305020.001	501393.592
15.	304974.183	501377.293	15.	305008.331	501399.116
16.	304980.239	501390.321			
17.	304978.175	501396.243			
18.	304949.806	501409.668			
19.	304951.056	501426.225			
20.	305020.001	501393.592			
21.	305008.331	501399.116			



DETĀLPLĀNOJUMA IZSTRĀDĒ PAREDZĒTIE ZEMES IERĪCĪBAS DARBI ATBILST NORMATĪVO AKTU PRAŠĪBĀM, KAS REGULĒ ZEMES IERĪCĪBAS PROJEKTA IZSTRĀDI

Zemes ierīcības darbos  
sertificēta persona: \_\_\_\_\_ / paraksts / \_\_\_\_\_ / atšifrējums /  
2015.gada \_\_\_\_\_

Saskaņots ar nekustamā īpašuma "Viesturi" īpašnieku:

Paraksts \_\_\_\_\_ Datums \_\_\_\_\_ Aldis Plaudis  
vārds uzvārds

ORGANIZĀCIJA	KOMUNIKĀCIJA	PARAKSTS	DATUMS	UZVĀRDS	PIEZĪMES
AS "Sadales tīkls"	El. kabeli, apgaismes kabeli	PARAKSTS	30.01.2014	E.Stepanovičs	SASKANOTS
AS "LATVIJAS GĀZE"	Gāzes vads	PARAKSTS	09.01.2014	A.Kumpiņa	SASKANOTS
Valsts Zemes Dienests	Kadastrs	PARAKSTS	16.01.2014	N.Elste	321439.edoc
SIA "Lattelecom"	Sakaru kabeli	PARAKSTS	07.01.2014	A.Bebris	Nr.2212/15
VAS "Latvijas Valsts Radio un Televīzijas Centrs"	Sakaru kabeli	PARAKSTS	09.01.2014	M.Zvanītājs	SASKANOTS
AS "Mārupes komunālās pakalpojumi"	Ūdens kanalizācija, ūdenstīkli	PARAKSTS	30.01.2014	O.Voithovičs	SASKANOTS
Mārupes pašvaldības inženieris	Meliorācija	PARAKSTS	03.20.2014	N.Kārkliņš	SASKANOTS

PIEZĪMES:  
1. LKS-92 TM koordinātu sistēma, mēroga koef. 0.9996.  
2. Baltijas augstumu sistēma.  
3. Uzstādīšana veikta 2014. gada 3. janvārī, platība 0,80 ha.  
4. Izstrādātāja projekta izstrādāšanai izmantoti dati un salīdzināšanas objekti, kas ir atbilstoši zemes kadastrālās uzskaites un vietējās ģeodzināšanas precizitātei un var nesastāvēt ar situāciju plānu.  
5. Zemes vienības robežas ir atbilstoši atbilstoši 2012.gada 24.aprīļa 7.11.pielikuma Nr.291 1.pielikumam.  
6. Rīcība robežu (pabeigta darbu) robežās atbilstoši:  
NR.1000 X-304953.040 Y-501413.889 H=10.229  
NR.1001 X-304997.794 Y-501390.538 H=10.464

**METRUM** SIA "Metrum", Rīgas ielā 10, Rīga, LV-1005, tālrunis: 67660200, e-pasts: info@metrum.lv

Sertificēts mērnieks: L.Brauna, sertifikāta Nr. BC-453

Reģionālais vadītājs: K.Prižoka  
Sert. mērnieks: L.Brauna  
Komun. inžen. E.Kūliņš  
Mērnieka palīgs: E. Bērziņš

Pasūtītāja nosaukums: Viesturi  
Mārupes novs.  
SIA "AEG projektu birojs"

Topogrāfiskais plāns  
Mērogs: 1:500

Pasūtītāja ID: 10-14-00003  
Lapa: 1

PROJEKTS: TERITORIJAS DETĀLPLĀNOJUMS MĀRUPES NOVADA NEKUSTAMAM ĪPAŠUMAM "VIESTURI".			
ADRESE: "VIESTURI", MĀRUPES NOVADS, LV-2167; Kad. Nr. 8076-012-0020.		PASŪTĪJUMA NR. DP-01/2013	
PASŪTĪTĀJS: Aldis Plaudis		RASEJUMS: PLĀNOTĀ TERITORIJAS IZMANTOŠANA	
ATBILDIGĀIS PROJEKTĒTĀJS: SIA "AEG projektu birojs"		STADIJA: Detālplānojums	
PROJEKTĒTĀJS: SIA "LDD"		RASEJUMA NR. TS-2	