








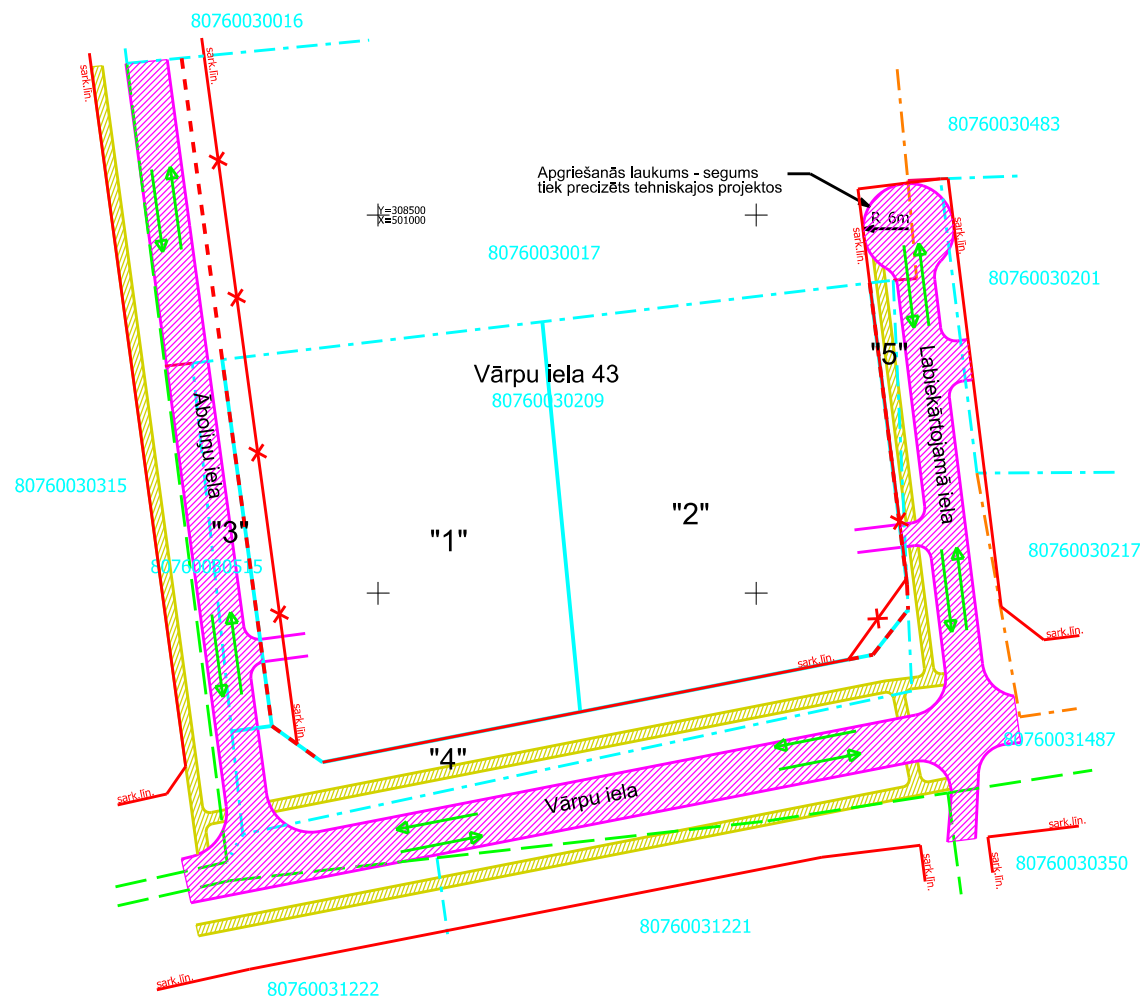




### Pieņemtie apzīmējumi:

-  esošās uzmērītās īpašumu robežas
-  esošās ierādītās īpašumu robežas
-  jaunveidojamo zemesgabalu robežas
-  esošā sarkanā līnija
-  likvidējamās sarkanās līnijas posms
-  projektējamās ielu sarkanās līnijas
-  "1" jaunveidojamo zemesgabalu Nr. pēc kārtas projektējamā brauktuve
-  projektējamais gājēju ceļiņš
-  transporta kustības virziens



Transporta kustības shēma